



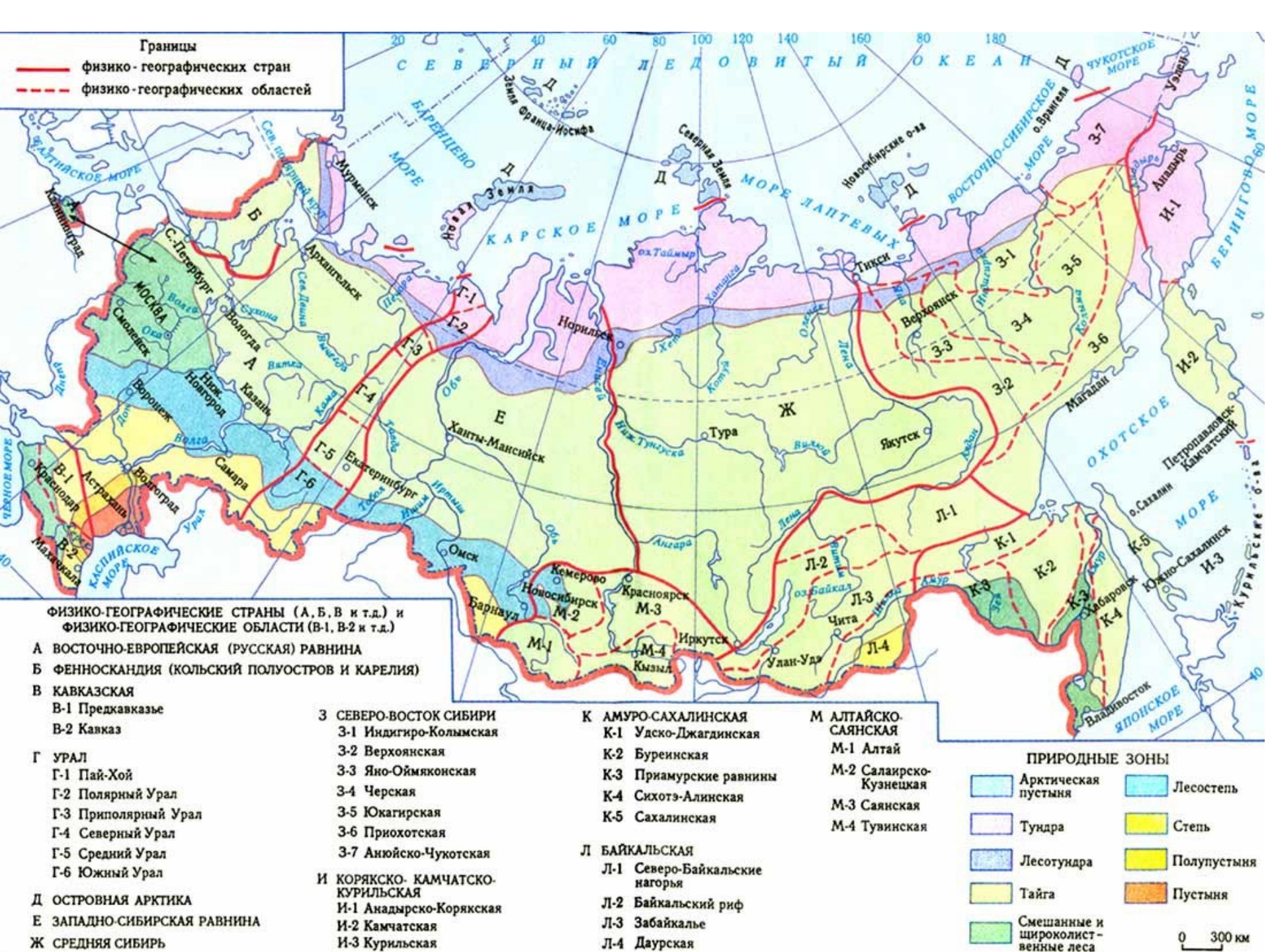
ФИЗИЧЕСКАЯ КАРТА




• Нраиние географические точки России*
 *Дополнительно см. справочные сведения на с. 62

71,7 Длина дуги одного градуса параллели в километрах
 Длина дуги одного градуса меридиана составляет 111,1 км





Государственные символы РФ



Федеративное деление РФ

Российская Федерация состоит из республик, краев, областей, городов федерального значения, автономной области, автономных округов – равноправных субъектов Российской Федерации. (Конституция Российской Федерации, статья 5)



Часовые пояса РФ



-1

0

(московское время)

+2

+3

+4

+5

+6

+7

+8

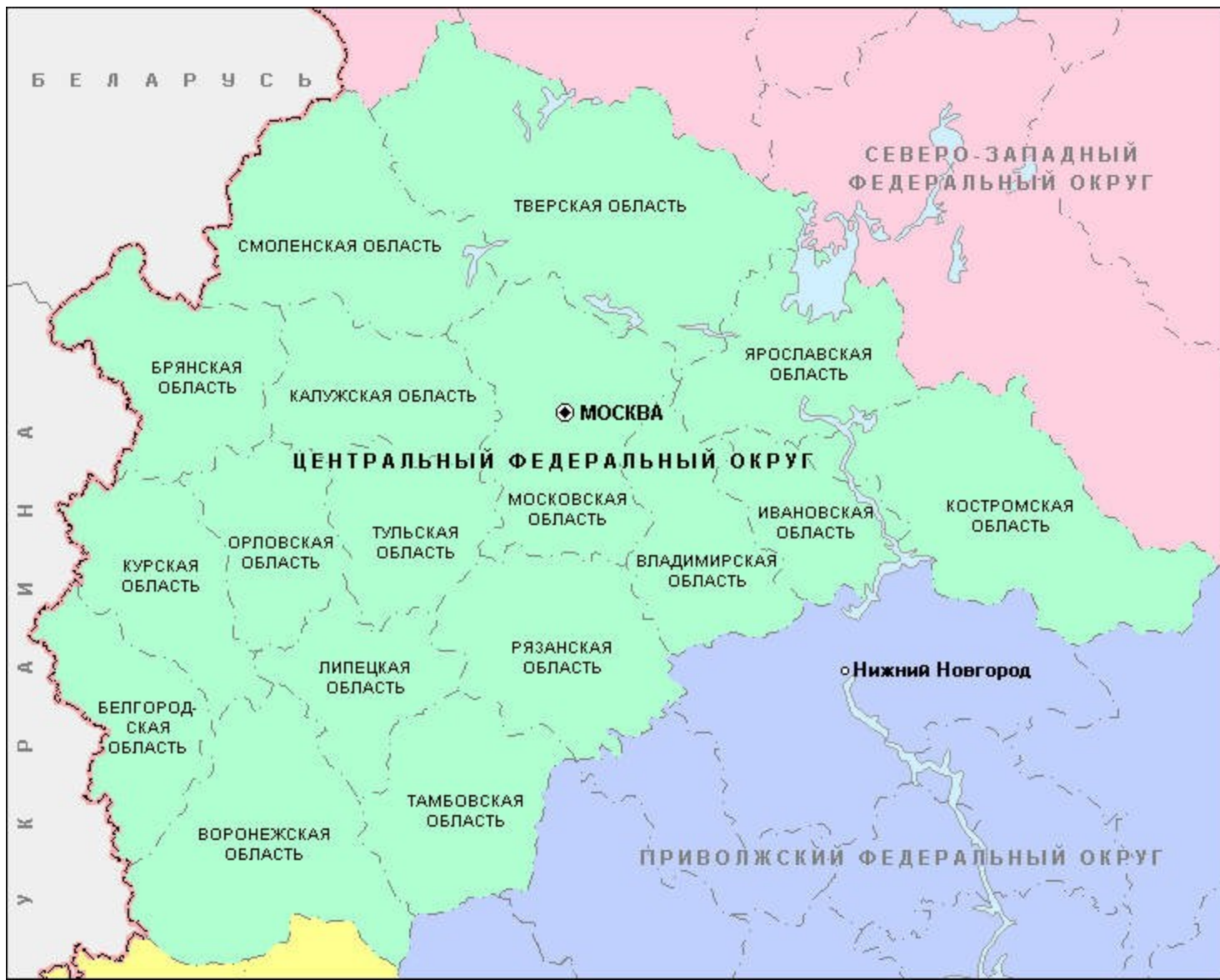
Федеральные округа РФ



Центральный федеральный округ

Территория — 653 тыс. кв. км.

Население — 37,1 млн. чел. Федеральный центр — Москва.



Центральный федеральный округ

Отрасли хозяйственной специализации:

- * машиностроение;
- * черная металлургия;
- * легкая промышленность;
- * сахарная промышленность;
- * маслобойная промышленность;
- * молочное животноводство;
- * картофелеводство;
- * овощеводство;
- * выращивание технических культур
(сахарной свеклы, подсолнечника, льна-долгунца);
- * наука, научное обслуживание, высшее образование;
- * банковско-финансовая деятельность.

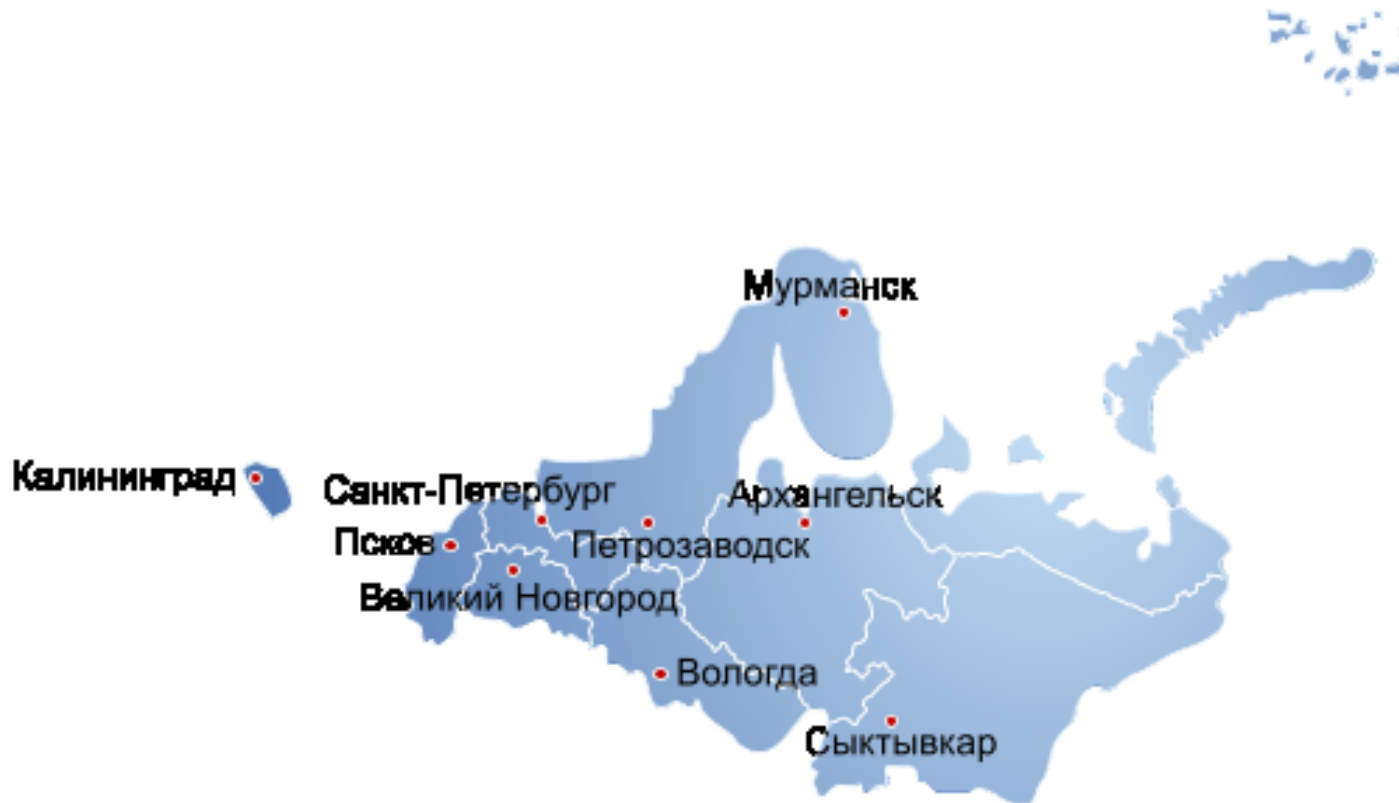


Северо-Западный федеральный округ

Территория — 1678 тыс. кв. км.

Население — 14,5 млн чел.

Федеральный центр — Санкт-Петербург.



Северо-Западный федеральный округ

Отрасли хозяйственной специализации:

- * морское судостроение;
- * черная и цветная металлургия;
- * химическая и нефтехимическая промышленность;
- * отрасли лесного комплекса;
- * рыболовство и рыбная промышленность;
- * морской транспорт;
- * наука и научное обслуживание.



Южный федеральный округ

Территория — 589 тыс. кв. км.

Население — 21,7 млн чел.

Федеральный центр — Ростов-на-Дону.



Южный федеральный округ

Отрасли хозяйственной специализации:

- * зерновое хозяйство;
- * возделывание технических культур
(подсолнечник и сахарная свекла);
- * овощеводство и бахчеводство;
- * плодоводство и виноградарство;
- * пищевая промышленность;
- * санаторно-курортное хозяйство;
- * морской транспорт.



Приволжский федеральный округ

Территория — 1036 тыс. кв. км.

Население — 32,0 млн. чел.


Федеральный центр — Нижний Новгород.



Приволжский федеральный округ

Отрасли хозяйственной специализации:

- * машиностроение;
- * нефтедобывающая;
- * нефтеперерабатывающая;
- * химическая и нефтехимическая промышленность;
- * цветная металлургия;
- * пищевая промышленность;
- * зерновое хозяйство;
- * возделывание подсолнечника;
- * мясо-молочное животноводство.



От России на
конкурс
«Евровидение»
поедут...



EUROVISION

SONG CONTEST

BAKU 2012

Light your fire!

Уральский федеральный округ

Территория — 1789 тыс. кв. км.

Население — 12,6 млн чел.

Федеральный центр — Екатеринбург.



Уральский федеральный округ

Отрасли хозяйственной специализации:

- * нефте- и газодобывающая промышленность;
- * черная металлургия;
- * металлоемкое машиностроение;
- * отрасли ВПК;
- * отрасли лесного комплекса.



TASKAI.RU

Сибирский федеральный округ

Территория — 5115 тыс. кв. км.

Население — 20,8 млн чел.

Федеральный центр —

Новосибирск.



Сибирский федеральный округ

Отрасли хозяйственной специализации:

- * угледобывающая промышленность;
- * электроэнергетика;
- * цветная металлургия;
- * отрасли лесного комплекса;
- * энергоемкие отрасли химической промышленности;
- * зерновое хозяйство;
- * овцеводство.

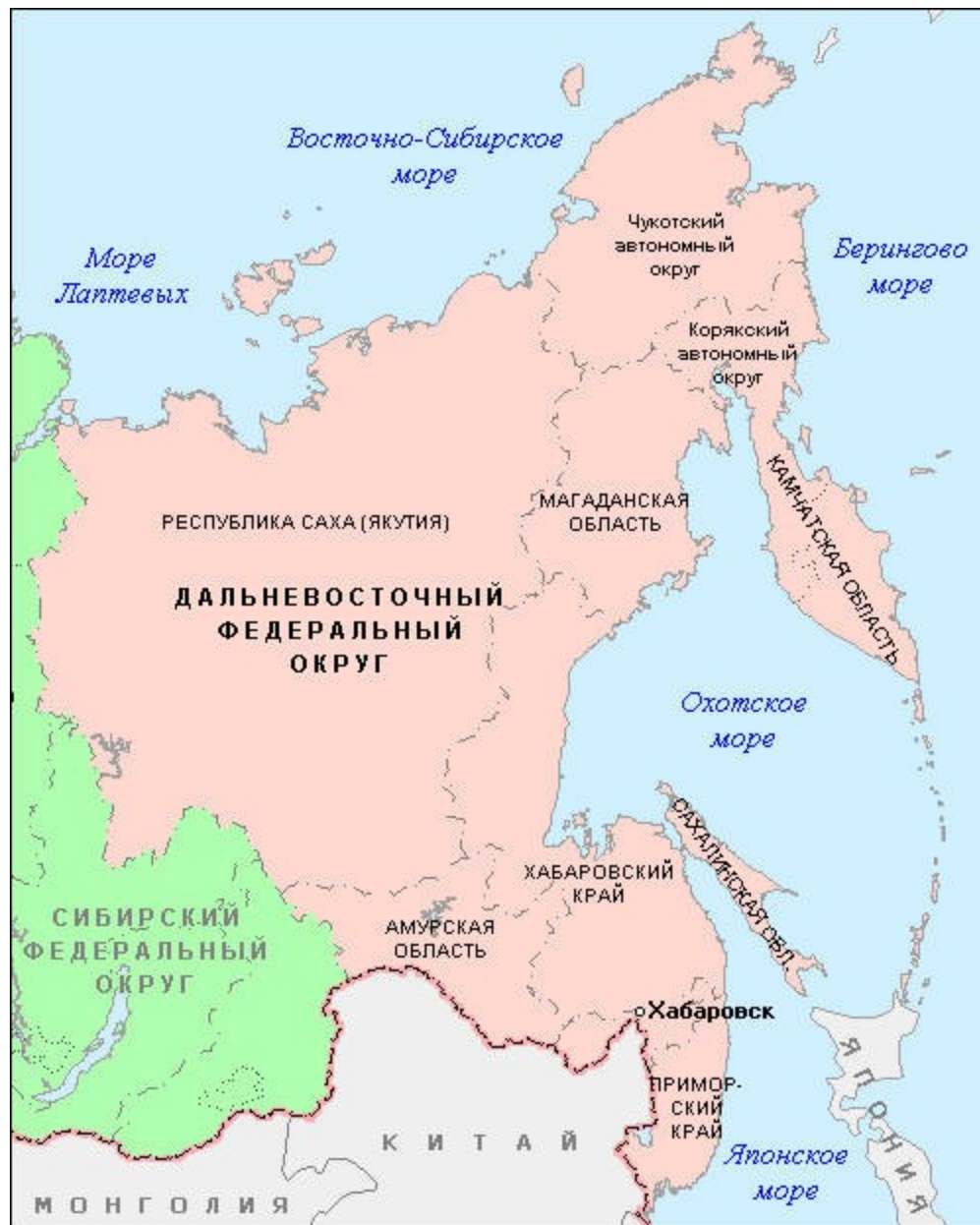


Дальневосточный федеральный округ

Территория — 6216 тыс. кв. км.

Население — 7,2 млн чел.

Федеральный центр — Хабаровск.



Дальневосточный федеральный округ

Отрасли хозяйственной специализации:

- * **рыболовство и рыбная промышленность;**
- * **горнодобывающая промышленность;**
- * **отрасли лесного комплекса;**
- * **морской транспорт.**



