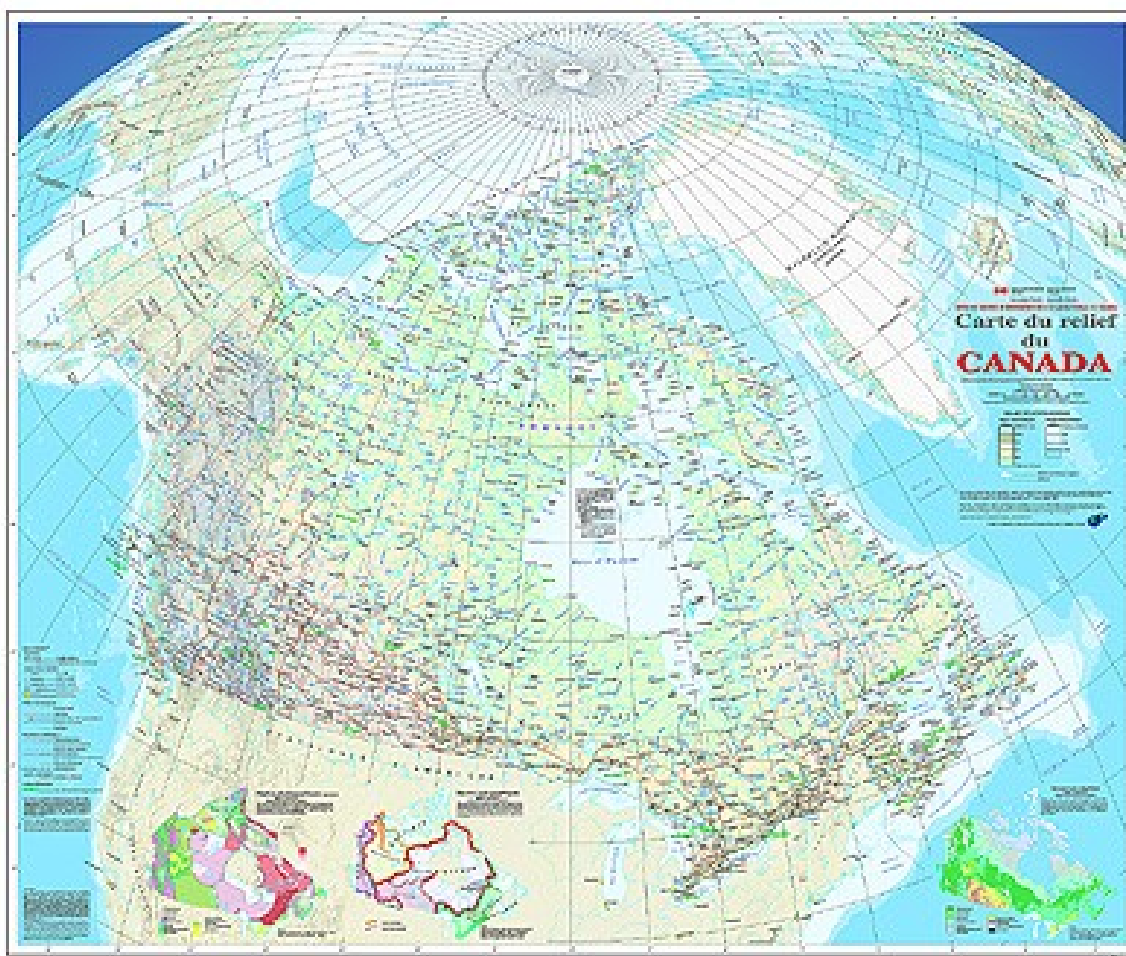


# Regionální geografie - Kanada

Obecná charakteristika státu  
Geolingvistika Kanady

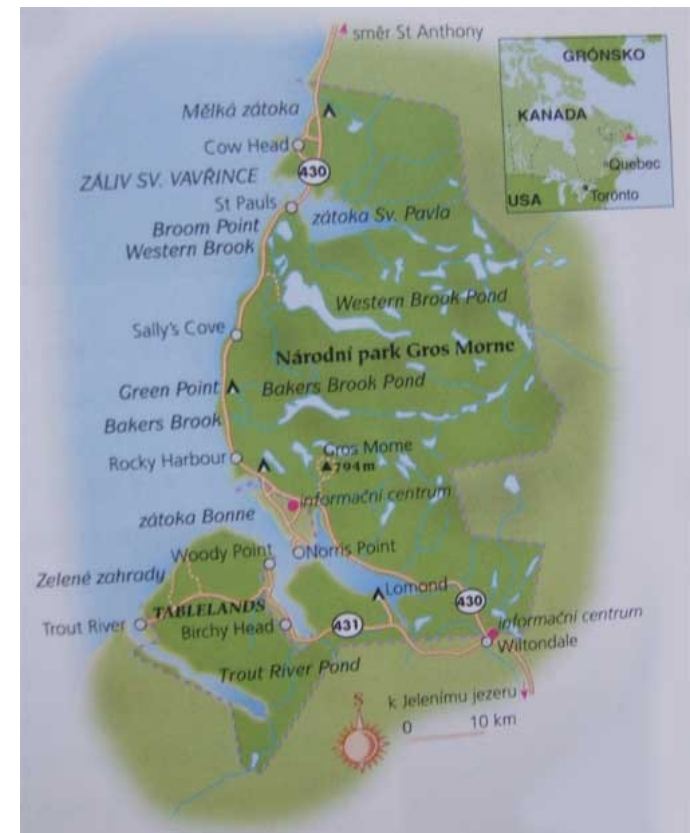
# A mari usque ad Mare (Od moři k moři)

Zdroj: [http://atlas.nrcan.gc.ca/site/francais/dataservices/wall\\_maps/MCR0101.jpg/image\\_view](http://atlas.nrcan.gc.ca/site/francais/dataservices/wall_maps/MCR0101.jpg/image_view)



# Rozloha

- 2. největší stát na světě
  - plocha téměř 10 mil. km<sup>2</sup> (9 970 610)
- (srovnání s ČR: 79 tis. km<sup>2</sup> = 126-krát by se vešla na území Kanady - tj. 0,8% rozlohy Kanady)
- 8% území tvoří jezera (rozloha větší než Francie)



# Satelitní snímek Velkých jezer

Zdroj : SeaWiFS Project, NASA/FSFC, GeoEye



# Poloha

- zabírá 6 časových pásem
- hranice s USA po 49. rovníčce, na V přes Velká jezera a řekou Sv. Vavřince, k Atlantiku jako 45. rovníčka
- krajní body:

S- mys Columbia ( $83^{\circ}$ s.š. – Ellesmerův ostrov)

J – Middle Island ( $41^{\circ}$ s.š. – jezero Erie)

= 4600 km

Z – hora St. Elias ( $141^{\circ}$ z.d. – Britská Kolumbie)

V – mys Separ ( $52^{\circ}$ z.d. – ostrov Newfoundland)

= 5 500 km

# Niagara Falls



# Členitost pobřeží

- největší délka pobřeží na světě – 244 000 km
- extrémní členitost na S, značná i na Z a V – 3 světové oceány
- S – Sev. ledový oceán
  - Kanadské arktické souostroví – (zaledněná plocha 2x větší než ČR)
  - největší Baffinův ostrov (7x rozloha ČR)
- V – Atlantský oceán – ostrovy v zálivu Sv. Vavřince
  - největší Newfoundland (1,5 x ČR)
- Z – Tichý oceán – souostroví Královny Charlotty + ostrov Vancouver (0,4 x ČR – cca jako Morava)

Kanada = „osada,  
vesnice“ pro  
indiány, název  
státu pro  
Jacquese Cartiera  
(1535)



Zdroj:  
[http://atlas.nrcan.gc.ca/site/english/maps/reference/anniversary\\_maps/political](http://atlas.nrcan.gc.ca/site/english/maps/reference/anniversary_maps/political)



# Státní zřízení

- nezávislý stát
- federální zřízení
- člen Britského společenství národů (The Commonwealth)
- formální hlava státu – britská královna Alžběta II. – jmenuje generálního guvernéra (Kanadčan – t.č. David Johnston, spíše formální moc)
- skutečná moc v rukou federální vlády (25 ministrů) v čele s premiérem (t.č. Stephen Harper)
- zákonodárny orgán - dvoukomorový parlament – senát (104 čl. jmenovaných premiérem) + sněmovna (295 poslanců volených na 5 let)

# Správní členění

- 10 provincií + 3 teritoria
- každá provincie má svého guvernéra, vládu a parlament – autonomní rozhodování
- každé teritorium má svou samosprávu - teritoriální rady (v reálu menší autonomie)
- hlavní město Ottawa (provincie Ontario)

# Ottawa - parlamentní „kopeček“



# Populace

- 34 mil. obyv.
  - země s vysokým přírůstkem obyvatelstva
  - štědrá imigrační politika do minulého desetiletí
- 
- severní soused USA (9x více obyvatel – pro srovnání ČR-Německo – 8x více obyv.)



Statistics Canada

www.statcan.gc.ca

Français Home Contact Us Help Search canada.gc.ca

Home > The Daily > Monday, June 28, 2010 > Canada's population estimates >

## Table 2 Quarterly demographic estimates

	January 1, 2010 <sup>1</sup>	April 1, 2010 <sup>1</sup>	January 1 to April 1, 2010
	number		% change
<b>Canada</b>	<b>33,930,830</b>	<b>34,018,957</b>	<b>0.26</b>
Newfoundland and Labrador	510,805	510,901	0.02
Prince Edward Island	141,232	141,551	0.23
Nova Scotia	940,744	940,482	-0.03
New Brunswick	750,658	751,273	0.08
Quebec	7,870,026	7,886,108	0.20
Ontario	13,134,455	13,167,894	0.25
Manitoba	1,228,984	1,232,654	0.30
Saskatchewan	1,038,018	1,041,729	0.36
Alberta	3,711,845	3,724,832	0.35
British Columbia	4,494,232	4,510,858	0.37
Yukon	33,992	34,246	0.75
Northwest Territories	43,281	43,529	0.57
Nunavut	32,558	32,900	1.05

1. Preliminary postcensal estimates.

Note(s): These estimates are based on 2006 Census population counts adjusted for census net undercoverage and incompletely enumerated Indian reserves.

# Jazyky (údaje z r. 2006)

- Angličtina – je majoritní ve všech provinciích kromě Quebecu – mateřský jazyk pro 57,8 % obyv. (anglofonní)
- Francouzština – majoritní v Quebecu a v SV oblastech Nového Brunšviku (Akádie) - mateřský jazyk pro **22,1** % obyv. (frankofonní)
- Neoficiální jazyky – 20,1 % obyv. (allofonní) – velkoměsta (44% obyv. Toronta, 41% Vancouveru, 22% Montréal)

# Chinatown v Torontu

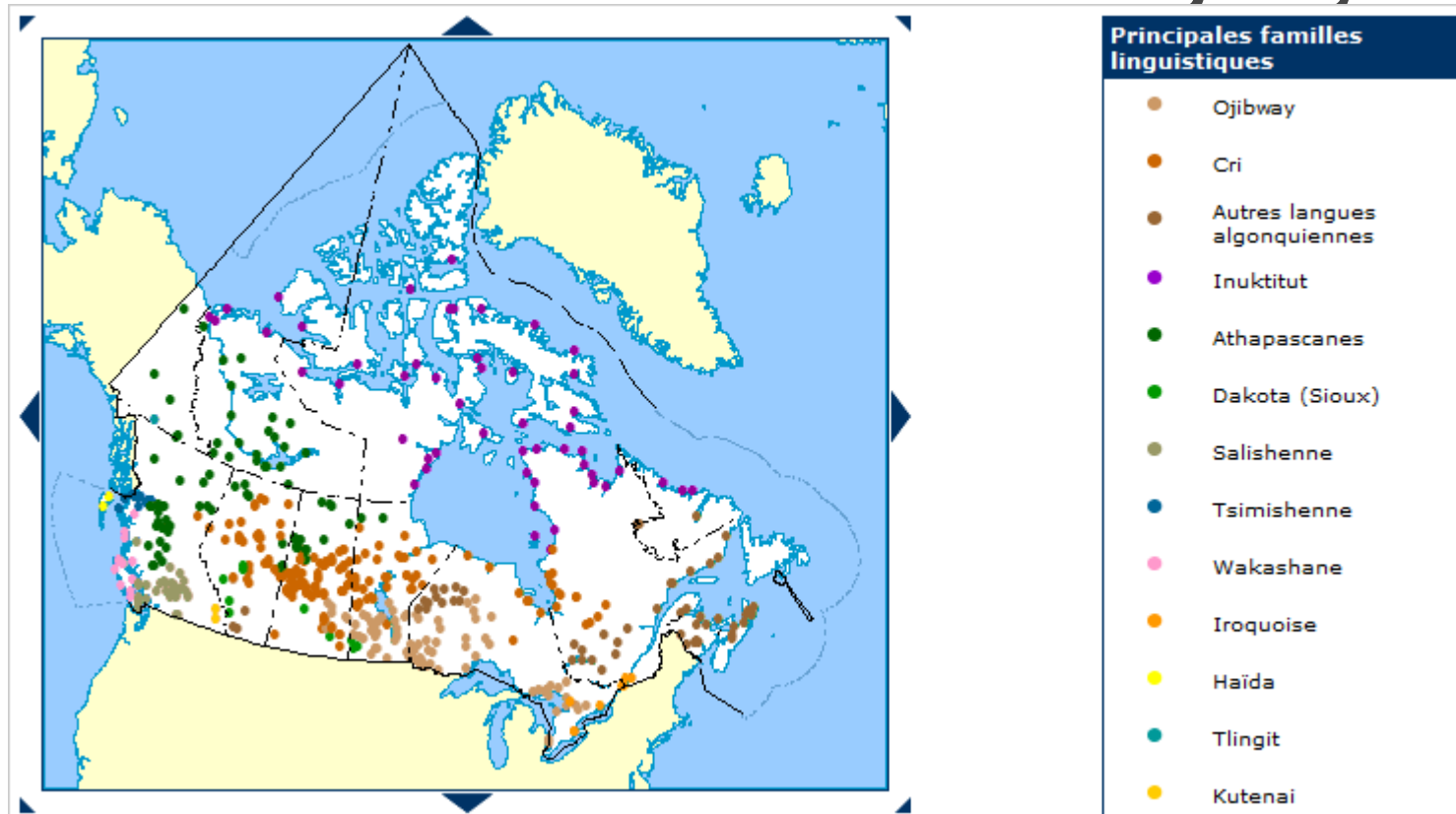


# Autochtonní jazyky

- 50 jazyků z 11 jaz. skupin (údaje z r. 1996)
- Tři nejpočetnější skupiny zahrnují 93% mluvčích:
  - rodina algických/alžských jazyků (indiánských) = algonkinské jazyky (147 tis. mluvčích) – jazyky cri a ojibway (odžibvejština)
  - rodina eskymácko-aleutských jazyků – inuktitut (28 tis. mluvčích), inuitština (80% obyv. Nunavutu)
  - athapaskánské jazyky (20 tis. mluvčích)
- Dalších 8 skupin zahrnuje pouhých 7% (některé jazyky jen ve stovkách mluvčích)



# Rozložení autochtonních jazyků



Zdroj:

<http://atlas.nrcan.gc.ca/site/francais/maps/peopleandsociety/lang/aborigena/llanguages/bycommunity>