

Mark Mazower

HITLEROVA ŘÍŠE



Nacistická vláda v okupované Evropě









JOTA
BRNO 2009

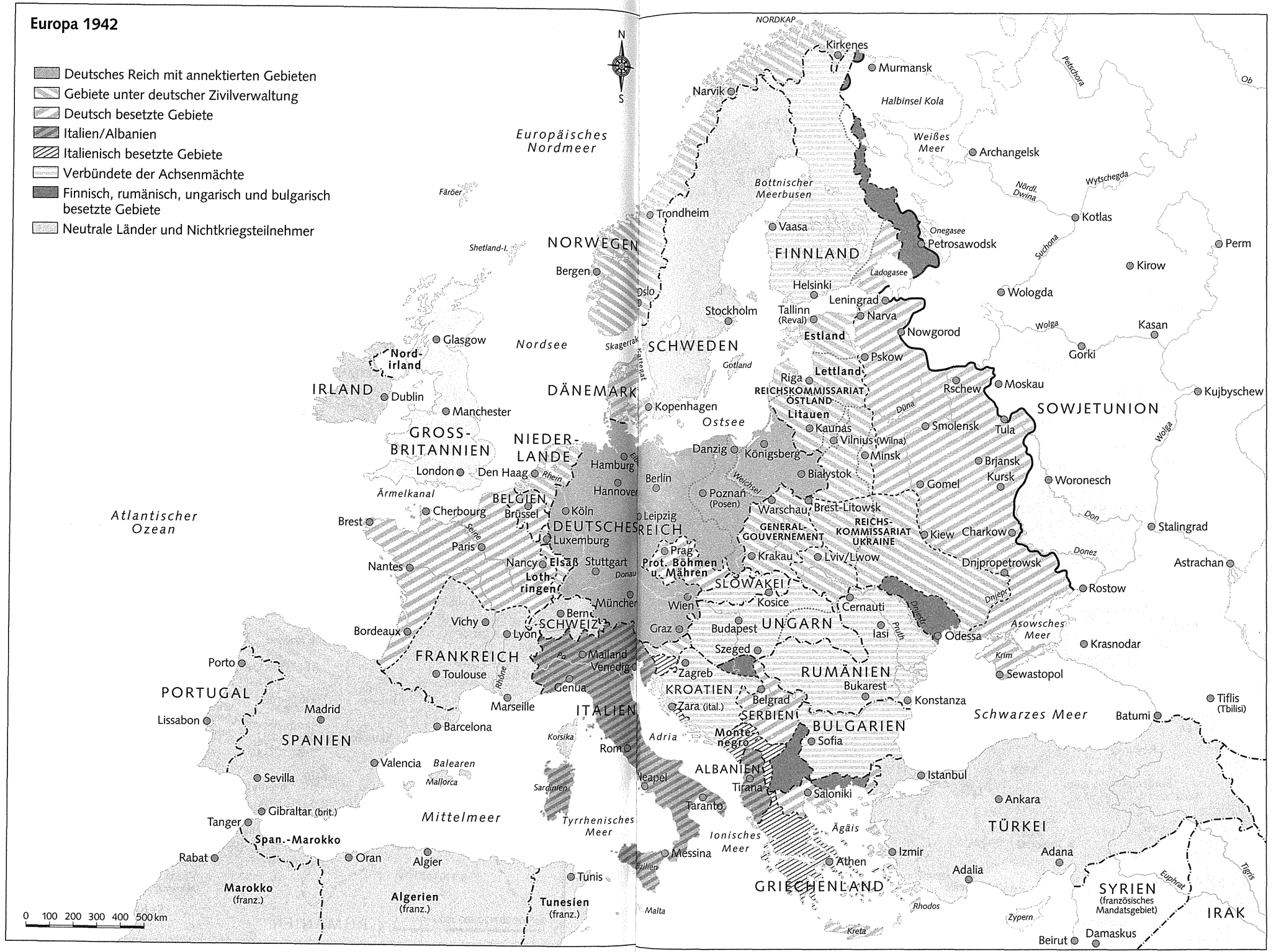
Das Verschwinden Österreichs und der Tschechoslowakei

- Neue Grenzen des Deutschen Reiches
- - - Grenzen der Tschechoslowakei (Oktober 1938)
- ▨ An Reich verlorene Gebiete
- ▧ An Ungarn verlorene Gebiete (November 1938)
- ▩ An Ungarn verlorene Gebiete (März 1939)
- An Polen verlorene Gebiete (Oktober 1938)

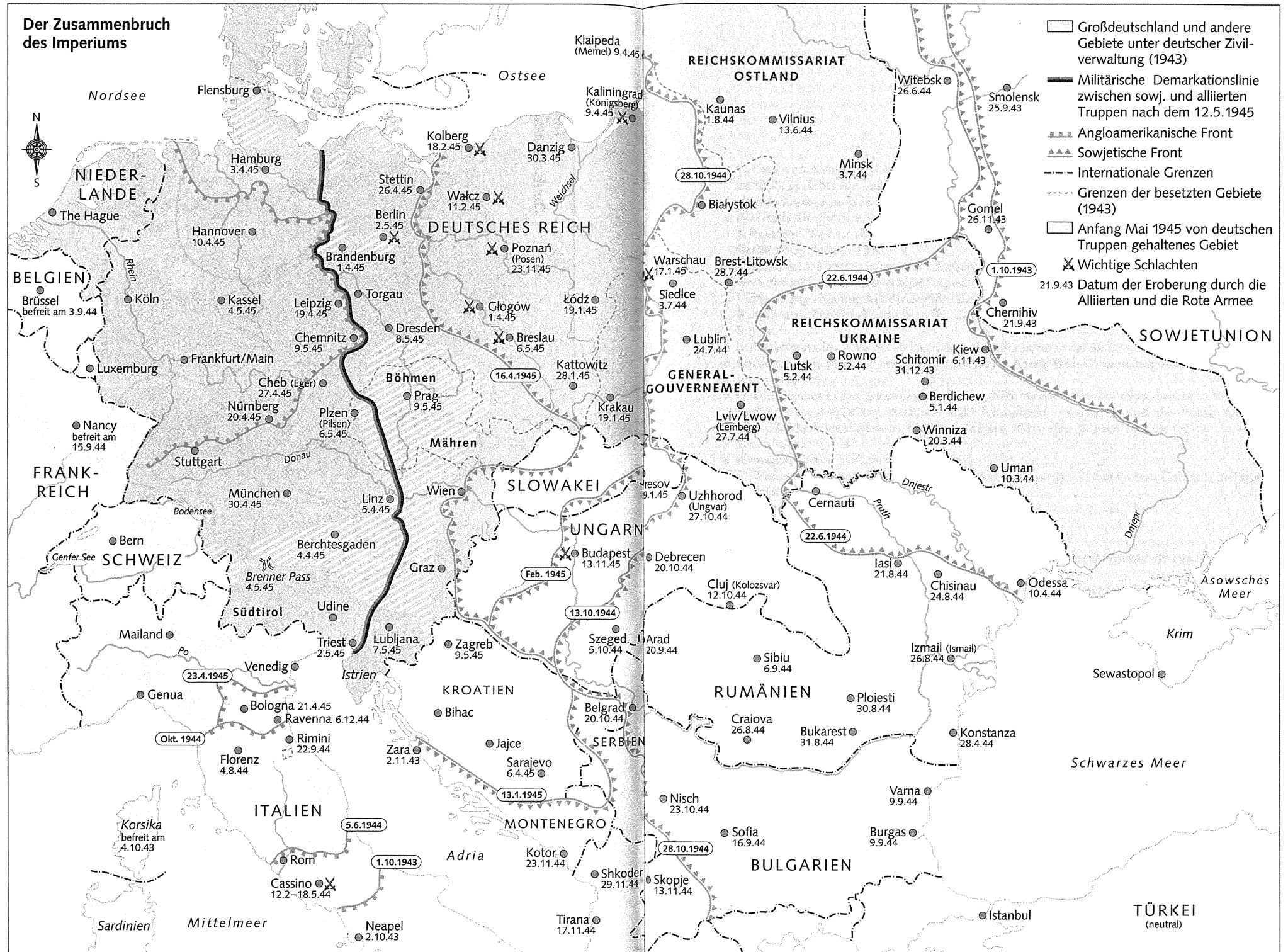


Europa 1942

-  Deutsches Reich mit annektierten Gebieten
-  Gebiete unter deutscher Zivilverwaltung
-  Deutsch besetzte Gebiete
-  Italien/Albanien
-  Italienisch besetzte Gebiete
-  Verbündete der Achsenmächte
-  Finnisch, rumänisch, ungarisch und bulgarisch besetzte Gebiete
-  Neutrale Länder und Nichtkriegsteilnehmer



0 100 200 300 400 500km







Die Teilung der Welt: Deutsche Marinekarte 1942

