

Rzeczpospolita Polska

Vybrané kulturní a přírodní
zajímavosti Polska

Rozloha: 312 679 km²

Počet obyvatel: 38 milionů

Délka hranic: 3 582 km

Sousedé: Německo, ČR, Slovensko, Ukrajina, Bělorusko,
Litva, Rusko

Hlavní město: Varšava (Warszawa)

Prezident: Bronisław Komorowski







Gdańsk

Olsztyn

Szczecin

Bydgoszcz

Białystok

Gorzów Wielkopolski

Poznań

Warszawa

Zielona Góra

Łódź

Lublin

Wrocław

Kielce

Opole

Katowice

Kraków

Rzeszów

Warszawa

- Rozloha: 517 Km²
- Počet obyvatel: 1,7 mil.
- Mazovské vojvodství
- Leží na řece Visle
- Sídlo polského prezidenta, vlády, sejmu atd.















Kraków

- Rozloha: 326 km²
- Počet obyvatel: 750 000
- Malopolské vojvodství
- Leží na řece Visle
- Jagellonská univerzita, 1364
- Wawel







































Wrocław

- Rozloha: 293 km²
- Počet obyvatel: 633 000
- Dolnoslezské vojvodství
- Leží na řece Odře









www.mapofpoland.pl








Poznań

- Velkopolské vojvodství
- Rozloha: 262 km²,
- Počet obyvatel: 550 000
- Leží na řece Warta
- 2 zoologické zahrady
- Univerzita A. Mickiewicze

















Toruń

- Rozloha: 115 km²
- Počet obyvatel: 206 000
- Leží na řece Visle
- Kujavsko-pomořanské vojvodství
- Mikuláš Koperník







Łódź

- Rozloha 293 km²
- Počet obyvatel: 737 000 (3. největší)
- Leží na řece Ner
- Lodžské vojvodství
- Univerzitní město – 6 státních a 22 soukromých vysokých škol
(Státní filmová škola)







Narodowe Archiwum Cyfrowe, sygn. 37-332-1







Gdańsk

- Rozloha: 261 km²
- Počet obyvatel: 456 000
- Pomoránské vojvodství
- Přístav
- Trójmiasto (Gdańsk, Gdynia, Sopot)











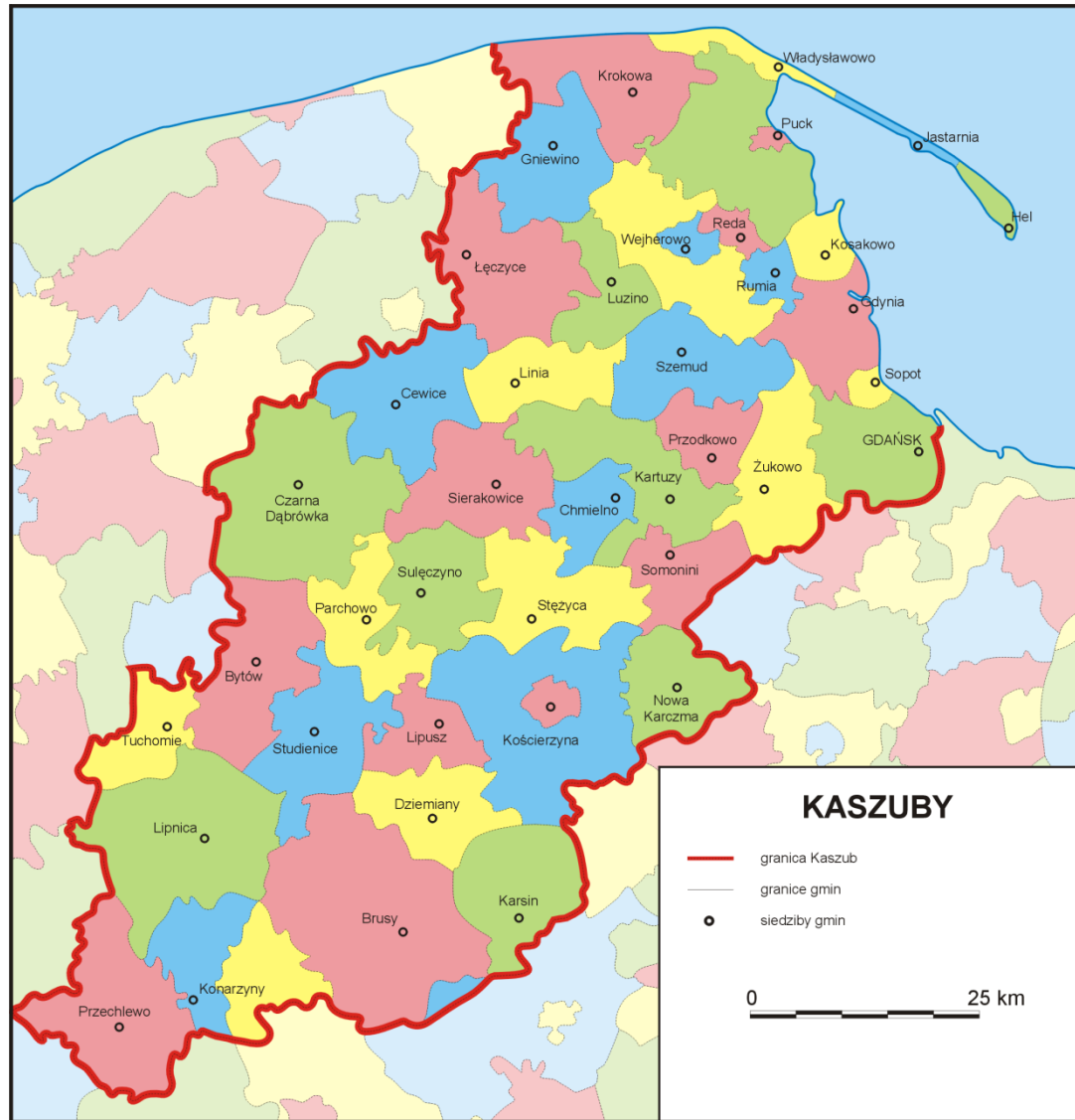






Fot. Karolina Misztal/Fotobank.PL

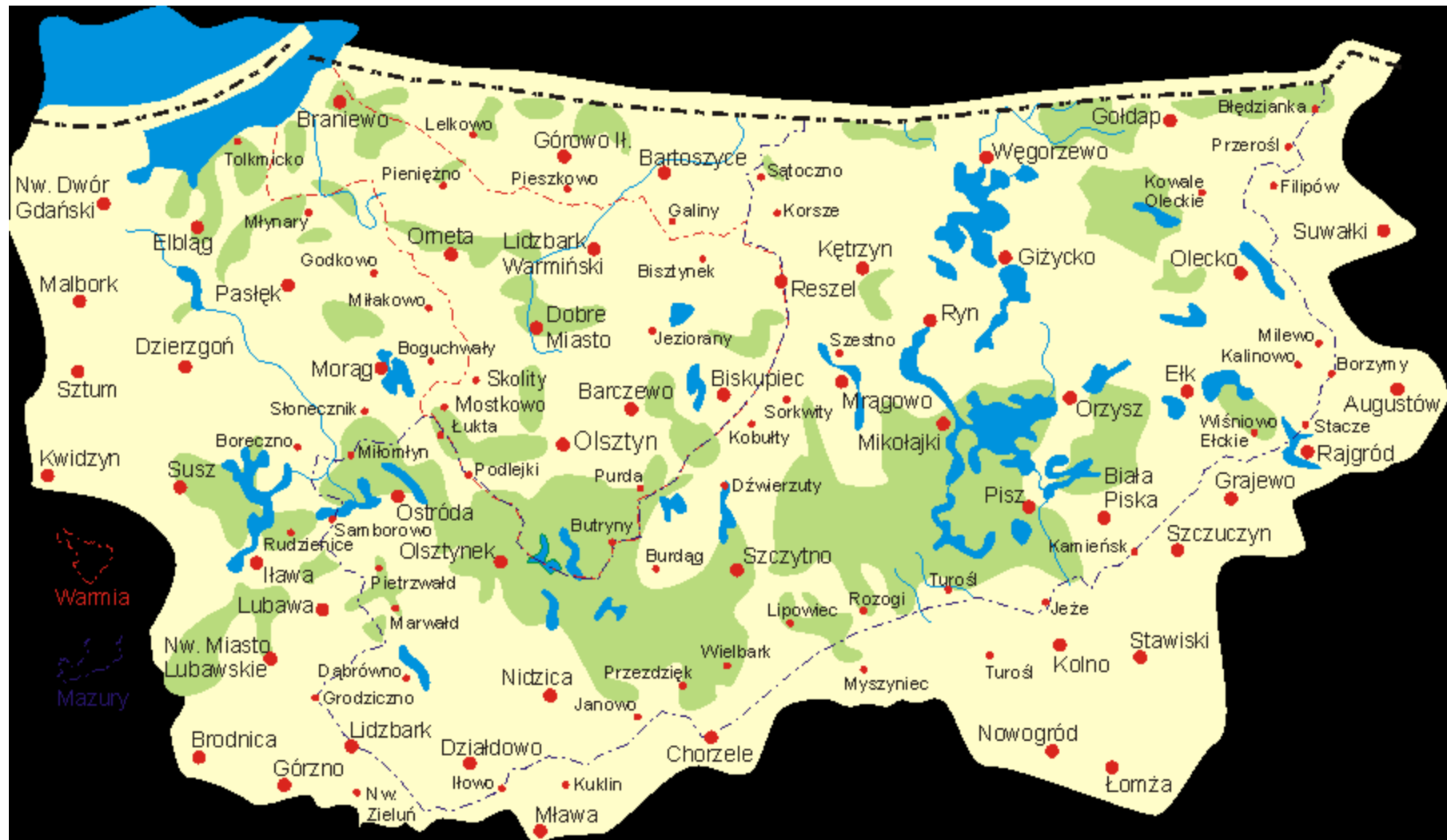
fot. | www.czas-gdanskich-lwow.pl



































fot.savi

fot.savi

