



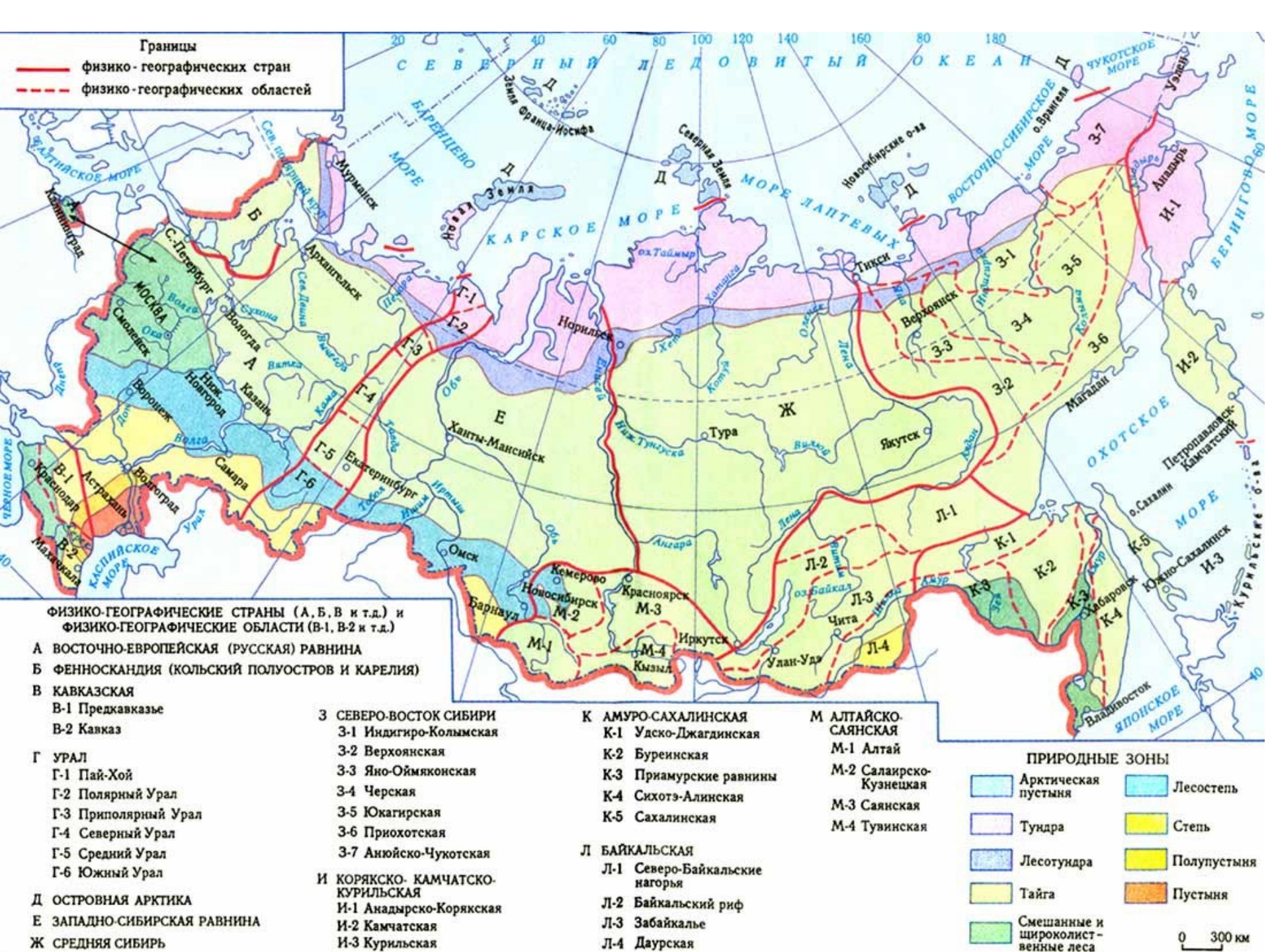
ФИЗИЧЕСКАЯ КАРТА



• Нраиние географические точки России\*  
 \*Дополнительно см. справочные сведения на с. 62

71,7 Длина дуги одного градуса параллели в километрах  
 Длина дуги одного градуса меридиана составляет 111,1 км





# Государственные символы РФ



# Федеративное деление РФ

Российская Федерация состоит из республик, краев, областей, городов федерального значения, автономной области, автономных округов – равноправных субъектов Российской Федерации. (Конституция Российской Федерации, статья 5)



# Часовые пояса РФ



-1

0

(московское время)

+2

+3

+4

+5

+6

+7

+8

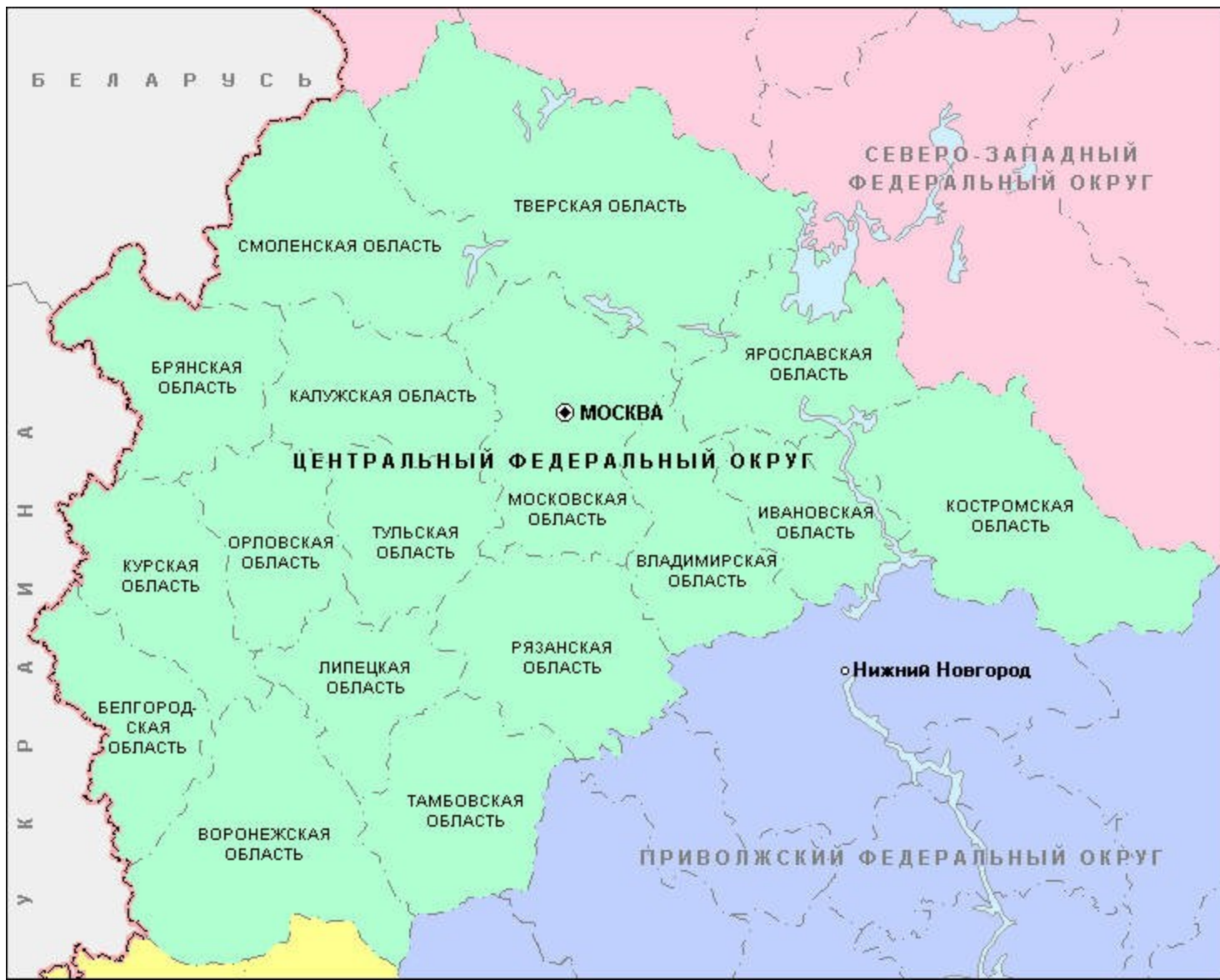
# Федеральные округа РФ



# Центральный федеральный округ

Территория — 653 тыс. кв. км.

Население — 37,1 млн. чел. Федеральный центр — Москва.



# Центральный федеральный округ

## Отрасли хозяйственной специализации:

- \* машиностроение;
- \* черная металлургия;
- \* легкая промышленность;
- \* сахарная промышленность;
- \* масложитная промышленность;
- \* молочное животноводство;
- \* картофелеводство;
- \* овощеводство;
- \* выращивание технических культур  
(сахарной свеклы, подсолнечника, льна-долгунца);
- \* наука, научное обслуживание, высшее образование;
- \* банковско-финансовая деятельность.



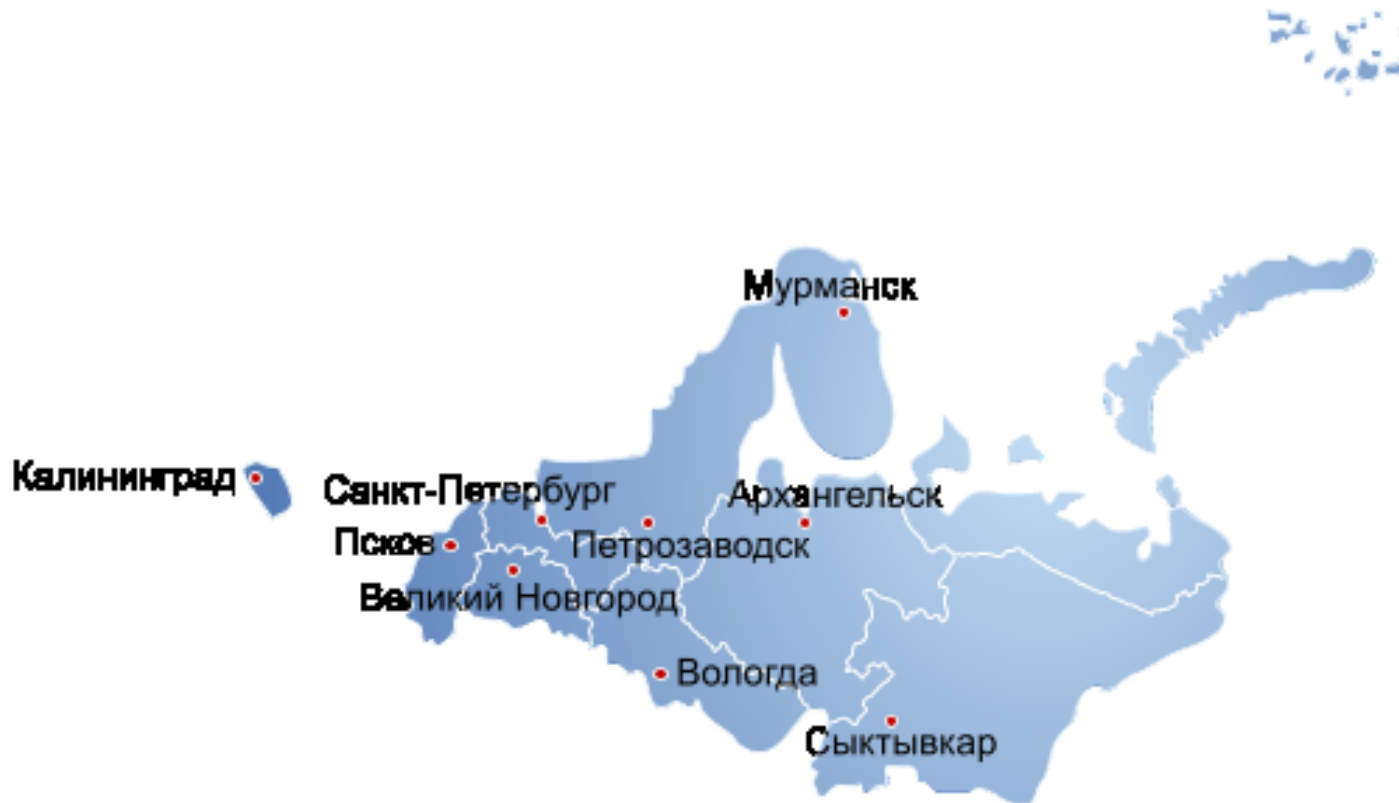


# Северо-Западный федеральный округ

Территория — 1678 тыс. кв. км.

Население — 14,5 млн чел.

Федеральный центр — Санкт-Петербург.



# Северо-Западный федеральный округ

## Отрасли хозяйственной специализации:

- \* морское судостроение;
- \* черная и цветная металлургия;
- \* химическая и нефтехимическая промышленность;
- \* отрасли лесного комплекса;
- \* рыболовство и рыбная промышленность;
- \* морской транспорт;
- \* наука и научное обслуживание.



# Южный федеральный округ

Территория — 589 тыс. кв. км.

Население — 21,7 млн чел.

Федеральный центр — Ростов-на-Дону.



# Южный федеральный округ

## Отрасли хозяйственной специализации:

- \* зерновое хозяйство;
- \* возделывание технических культур  
(подсолнечник и сахарная свекла);
- \* овощеводство и бахчеводство;
- \* плодоводство и виноградарство;
- \* пищевая промышленность;
- \* санаторно-курортное хозяйство;
- \* морской транспорт.



# Приволжский федеральный округ

Территория — 1036 тыс. кв. км.

Население — 32,0 млн. чел.

Федеральный центр — Нижний Новгород.






# Приволжский федеральный округ

## Отрасли хозяйственной специализации:

- \* машиностроение;
- \* нефтедобывающая;
- \* нефтеперерабатывающая;
- \* химическая и нефтехимическая промышленность;
- \* цветная металлургия;
- \* пищевая промышленность;
- \* зерновое хозяйство;
- \* возделывание подсолнечника;
- \* мясо-молочное животноводство.



# Уральский федеральный округ

Территория — 1789 тыс. кв. км.

Население — 12,6 млн чел.

Федеральный центр — Екатеринбург.



# Уральский федеральный округ

**Отрасли хозяйственной специализации:**

- \* нефте- и газодобывающая промышленность;
- \* черная металлургия;
- \* металлоемкое машиностроение;
- \* отрасли ВПК;
- \* отрасли лесного комплекса.



TASKAI.RU

# Сибирский федеральный округ

Территория — 5115 тыс. кв. км.

Население — 20,8 млн чел.

Федеральный центр —


Новосибирск.



# Сибирский федеральный округ

Отрасли хозяйственной специализации:

- \* угледобывающая промышленность;
- \* электроэнергетика;
- \* цветная металлургия;
- \* отрасли лесного комплекса;
- \* энергоемкие отрасли химической промышленности;
- \* зерновое хозяйство;
- \* овцеводство.



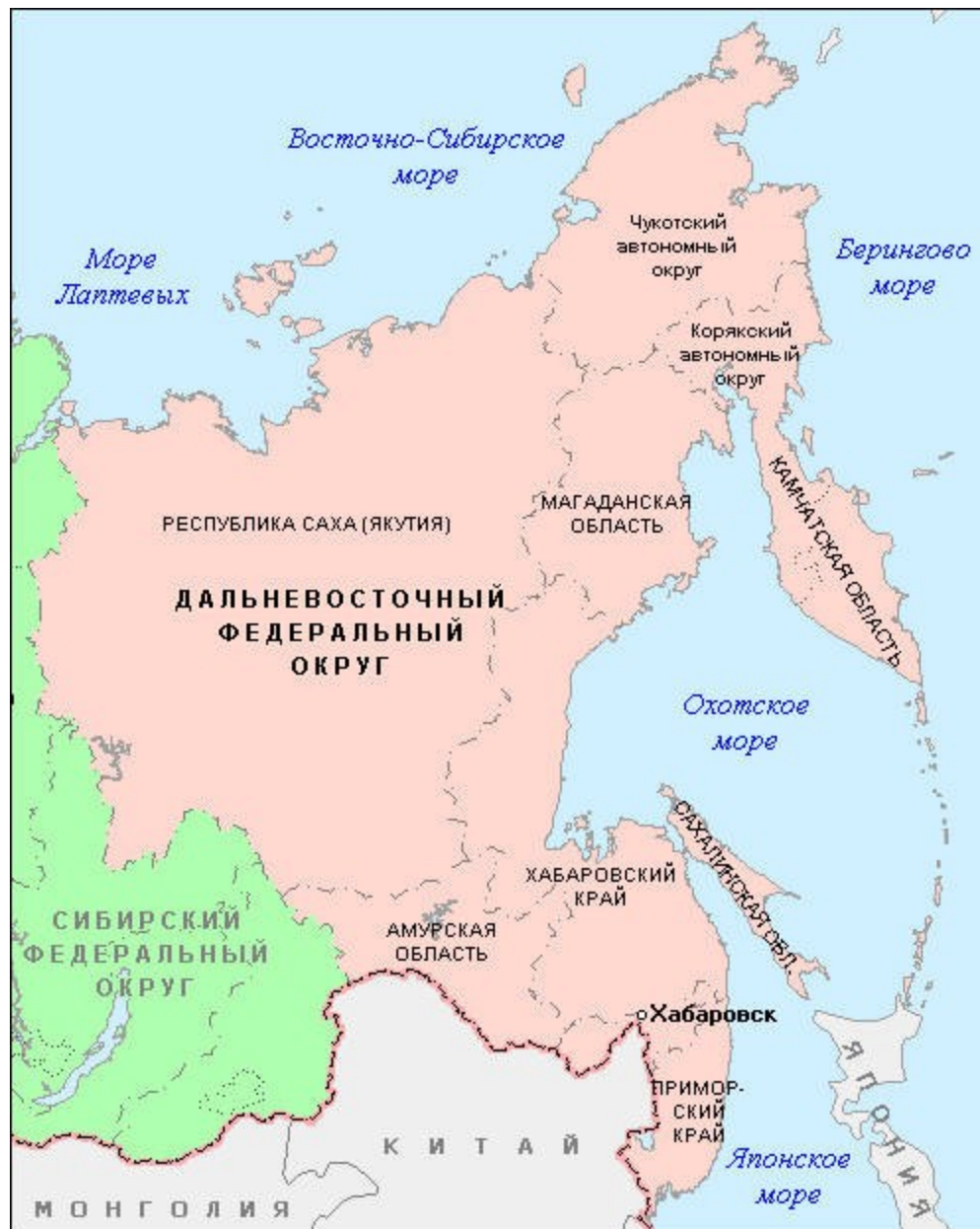


# Дальневосточный федеральный округ

Территория — 6216 тыс. кв. км.

Население — 7,2 млн чел.

Федеральный центр — Хабаровск.



# Дальневосточный федеральный округ

**Отрасли хозяйственной специализации:**

- \* рыболовство и рыбная промышленность;**
- \* горнодобывающая промышленность;**
- \* отрасли лесного комплекса;**
- \* [морской транспорт.](#)**



