



Geografia de les Illes Balears


PETRA BURIANOVÁ I LINDA HAVRÁNKOVÁ

Illes Balears



- ▶ **Capital:** Palma – 402 949 habitants (2016)
- ▶ **Població:** 1 124 744 (2015)
- ▶ **Densitat:** 225,32 hab/km²
- ▶ **Superfície:** 4 991,66 km²
- ▶ **Costa:** 1 428 km
- ▶ **Banyat per:** mar Mediterrània

El **Puig Major** de la Serra de Tramuntana de Mallorca, la muntanya més alta de l'illa (1 436 metres).



Palma

L'arxipèlag està format per dos grans grups:

- ▶ les Gimnèsies: Menorca, Mallorca, Cabrera i els illots menors que les envolten
- ▶ les Pitiüses: Eivissa, Formentera i els illots menors que les envolten



Illots



Malgrats



Illot des Porros



S'Illot o Mal pas, Alcúdia



Faralló d'Albarca



Es Colomer, Formentor



Illa de Formentor, Pollença



Sa Porrassa, Magalluf



Illa de Sa Torre, a Illetes, Calvià



Es Pantaleu, Sant Elm



Illa de l'Aire



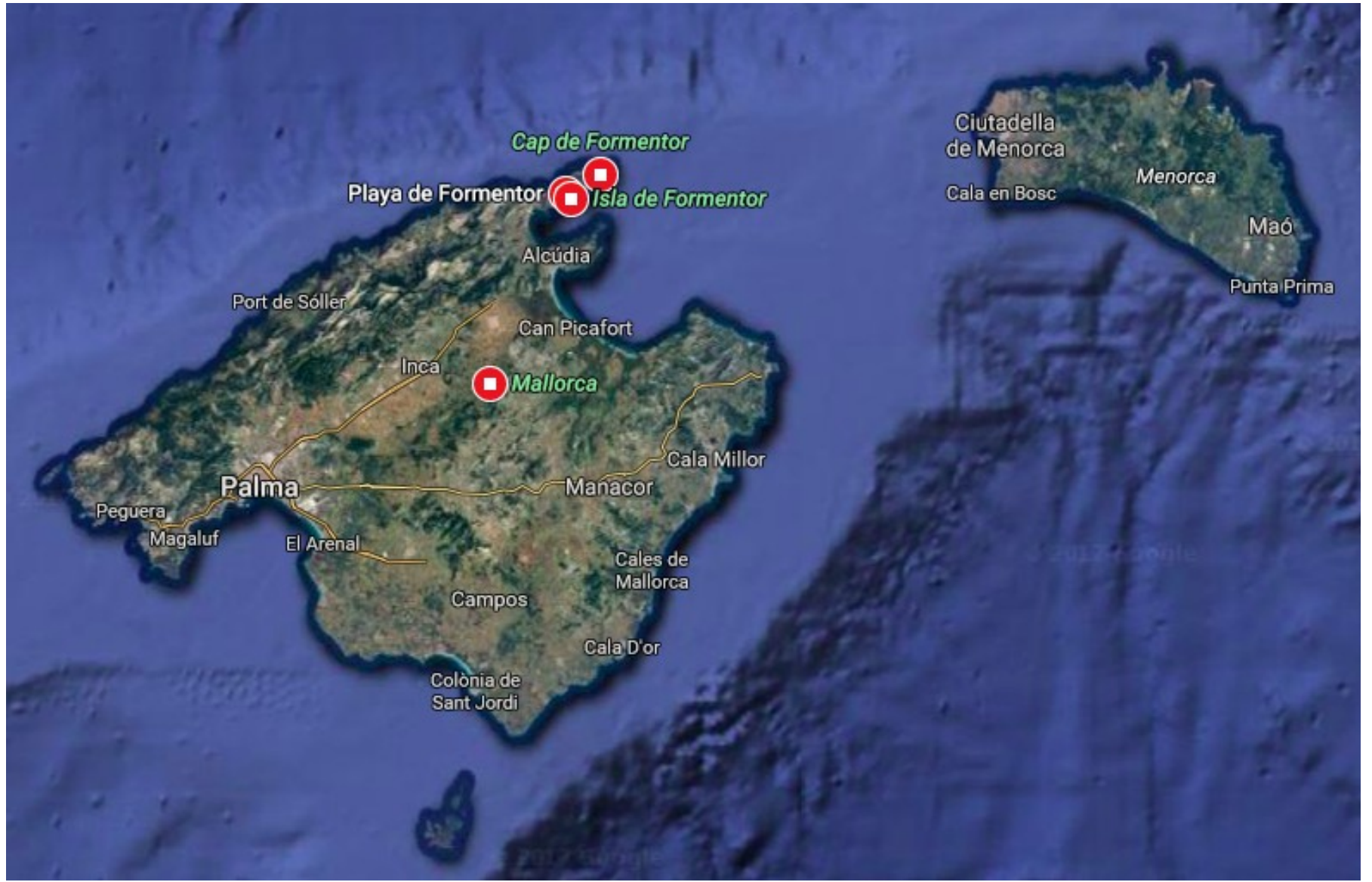
Illa d'en Colom



Tagomago



S'Espalmador




Clima

- ▶ tipus **mediterrani**
- ▶ similar al del País Valencià
- ▶ hivern - temperatures mitjanes mensuals per sobre dels 10 °C
- ▶ l'únic riu - **el riu de Santa Eulària a Eivissa**



Formentera és, ahora, el lloc **més càlid i el més sec** de les Balears.

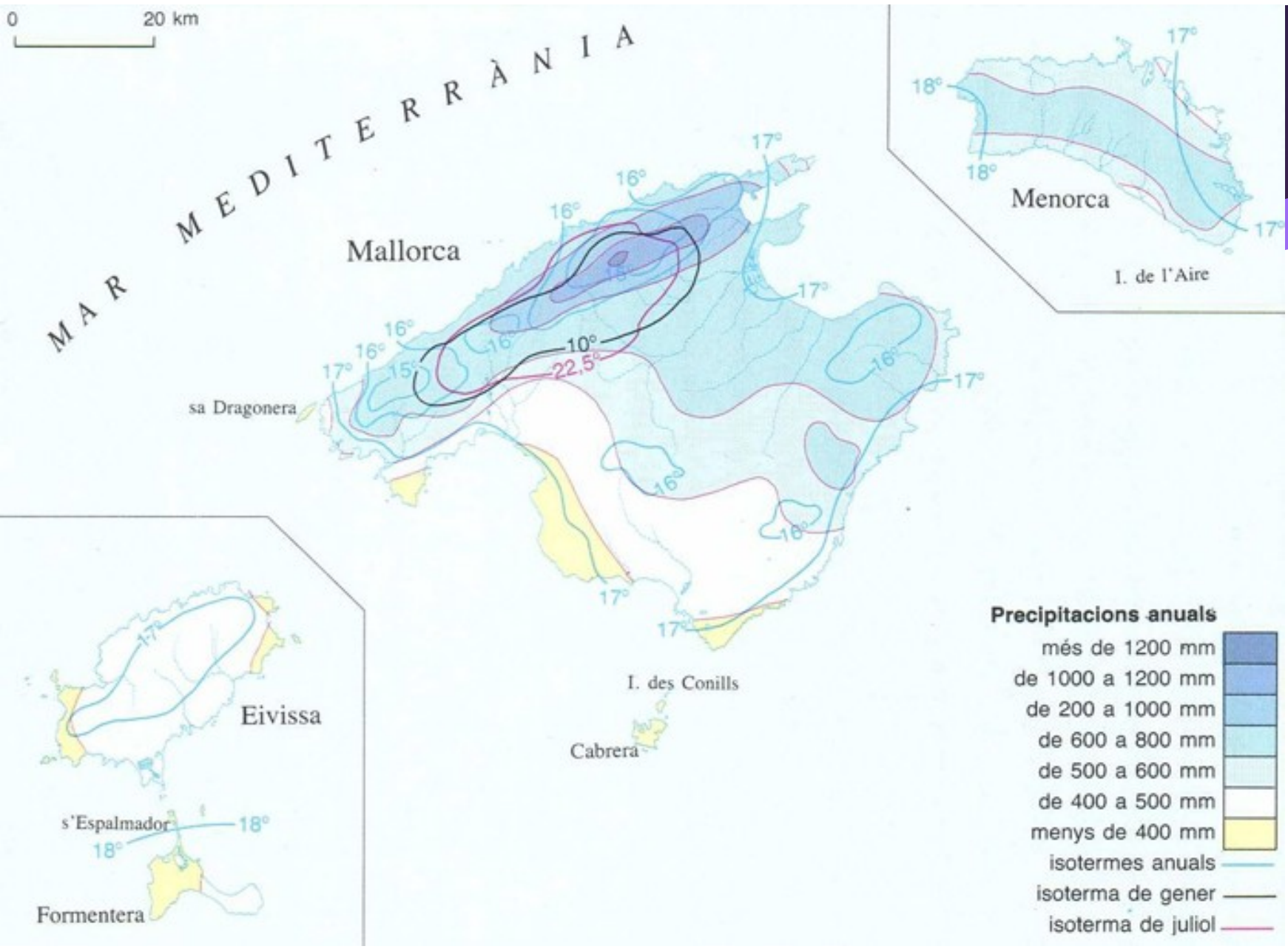


A l'estació meteorològica del **Monestir de Lluc** (Serra de Tramuntana) és **on plou més** de les Balears.

Mesos	gener	febrer	març	abril	maig	juny	juliol	agost	setembre	octubre	novembre	desembre	Anual
Temperatures mitjanes, °C	10,3	10,8	12,3	14,5	17,8	21,6	24,7	25,0	22,9	18,7	14,4	11,3	17,0
Pluja, mm	39,4	34,6	37,3	34,7	34,4	19,9	8,2	17,7	51,8	76,5	53,5	54,4	461,6


0 20 km

MAR MEDITERRÀNIA

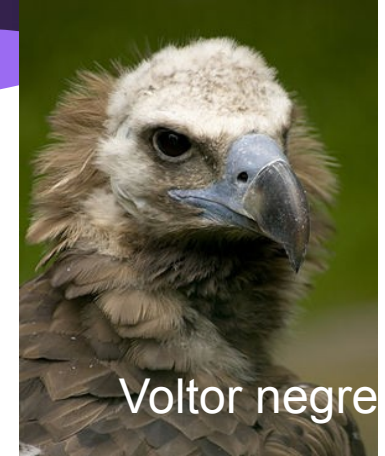


Flora

- l'element florístic tirrènic balear (17 endemismes)
- l'element florístic ibèric balear (14)
- l'element florístic baleàric (87)




- característiques netament mediterrànies
- les pinedes de pi blanc, les màquies i garrigues
- l'alzina, el garrofer →



Sargantana de les Pitiüses

Fauna

- ▶ 300 espècies d'ocells
- ▶ un gran nombre d'**endemismes** (el 99% són invertebrats) - les sargantanes (la sargantana balear i la sargantana de les Pitiüses), la tortuga mediterrània, la tortuga d'estany, la serp blanca, la serp d'aigua, la colònia mallorquina del voltor negre i l'àguila peixatera
- ▶ els mamífers - la marta



Garrigues





Govern de les Illes Balears

Política i govern



Les institucions de le Illes Balears

- El Parlament de les Illes Balears - el poder legislatiu del govern, 59 diputats per un mandat de 4 anys
- El Govern de les Illes Balears - el poder executiu i administratiu, i dirigeix la política general
- El President de les Illes Balears – el cap de govern de l'executiu, elegit pel parlament, nomenat pel rei
- *Síndic de Greuges de les Illes Balears



Govern de les Illes Balears



- President del Parlament



President del Govern de les Illes Balears



Palma



Maó




► Eivissa




Sant Francesc Xavier




Els símbols



- Quatre barres horitzontals sobre un fons groc, i el quarter de fons morat amb un castell blanc de cinc torres enmig
- Cada illa també pot tenir la seva pròpia bandera



- La diada de les Illes Balears - '1 de març



Economia

- El PIB per habitant és un dels més alts d'Espanya.
- El turisme a les Balears és l'element més determinant socioeconòmic de les darreres dècades
 - Mallorca i Eivissa – turistes alemanys i anglesos. I a Eivissa també turistes italians
 - Menorca – turistes principalment anglesos
 - Formentera - principalment italians



Demografia

- Palma



- Població de les Illes Balears el 2011 segons INE)
 - - Mallorca: 78,4% del total de les illes
 - - Menorca: 8.5% del total de les illes
 - - Eivissa: 12,1% del total de les illes
 - - Formentera: 0,9% del total de les illes
- La població balear creix a ritme vertiginós

Fonts

- ▶ https://ca.wikipedia.org/wiki/Illes_Balears
- ▶ <http://www.enciclopedia.cat/EC-GEC-0007005.xml>
- ▶ https://ca.wikipedia.org/wiki/Geografia_de_les_Illes_Balears
- ▶ <http://www.vegueries.com/illes/images/villes.gif>
- ▶ <https://www.google.cz/maps/place/Baleárské+ostrov,+Španělsko/>