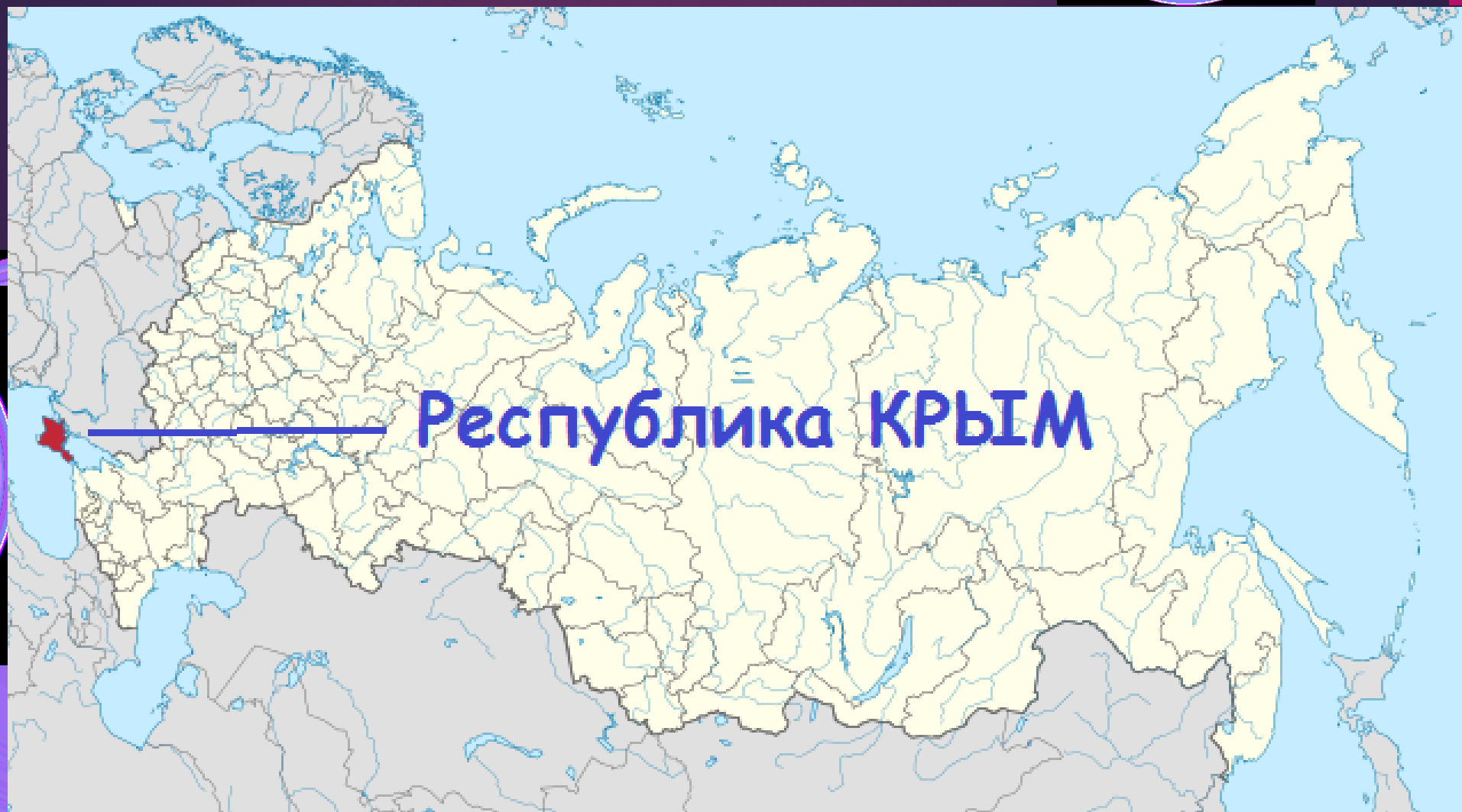





Республика Крым
(Симферополь)



Республика КРЫМ



▶ республика, субъект Российской Федерации,
входящий в состав Южного федерального
округа



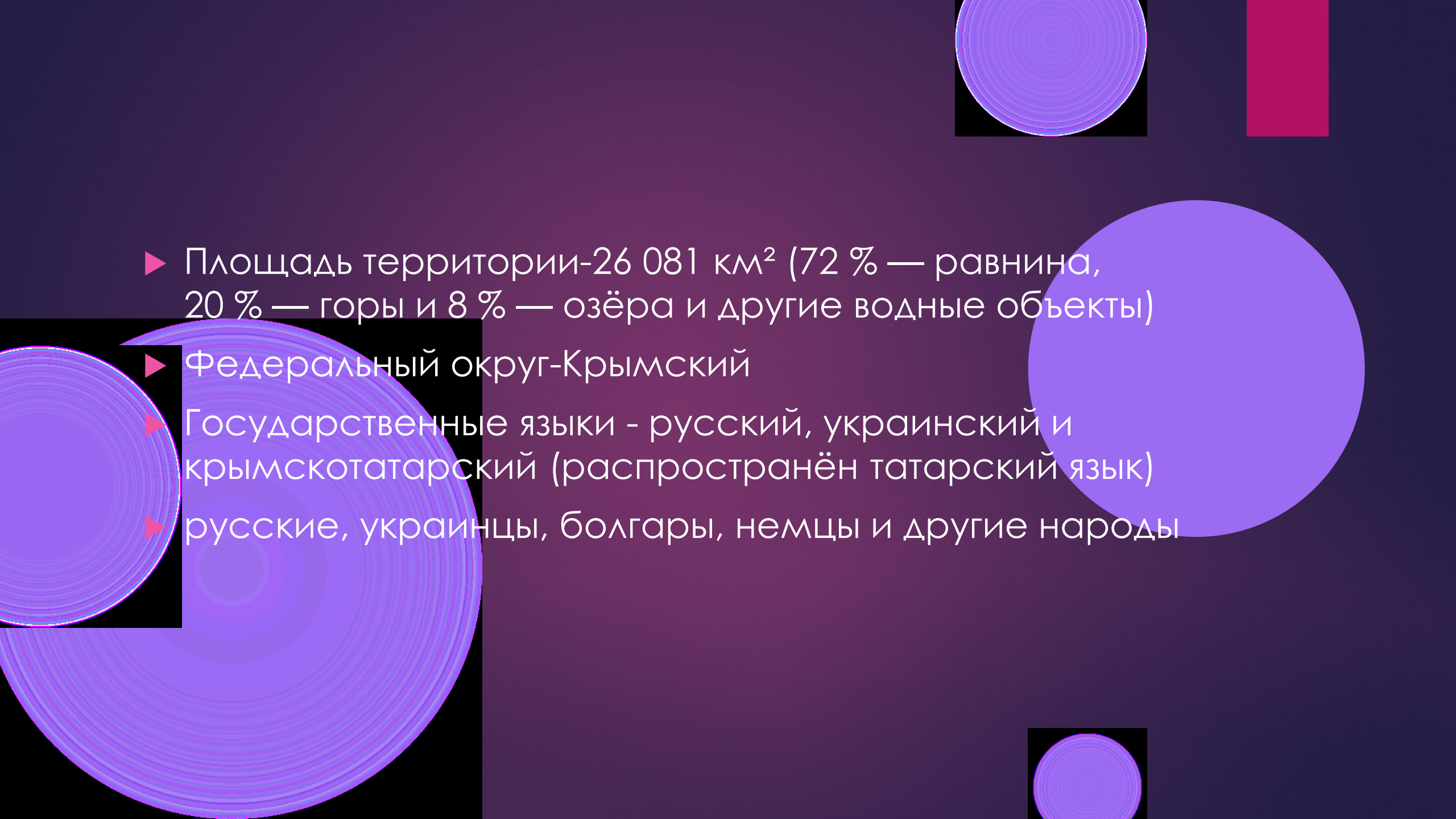
▶ Расстояние от Москвы до региона 1401 км

▶ Основан 1991

▶ Крупнейший город-Симферополь

▶ Общее население-1 907 142 чел.



- 
- ▶ Площадь территории-26 081 км² (72 % — равнина, 20 % — горы и 8 % — озёра и другие водные объекты)
 - ▶ Федеральный округ-Крымский
 - ▶ Государственные языки - русский, украинский и крымскотатарский (распространён татарский язык)
 - ▶ русские, украинцы, болгары, немцы и другие народы

Референдум о статусе Крыма (2014)

- ▶ **Референдум** – всенародный референдум, всеобщее голосование по вопросу о будущем статусе и государственной принадлежности полуострова, проведённое 16 марта 2014 года местными властями на территории Автономной Республики Крым и города Севастополя
- ▶ **Результат** – 96,77 % проголосовавших поддержало присоединение Крыма к России



Подписание Договора о принятии Республики Крым в Российскую Федерацию. Москва, Кремль, 18 марта 2014 года

Глава Республики Крым


Сергей Аксёнов

- ▶ Глава Республики Крым 9 октября 2014 года
- ▶ род. 26 ноября 1972, Бельцы
- ▶ российский государственный и политический деятель
- ▶ Председатель Совета министров Республики Крым с 17 марта 2014 года



Государственные символы

- ▶ государственный герб, государственный флаг и государственный гимн



- ▶ Государственным гимном Республики Крым является музыкальное произведение композитора А. С. Караманова на слова О. В. Голубевой

СИМФЕРОПОЛЬ

- ▶ Столица Крыма
- ▶ Основан: 1784 год
- ▶ Общее население: 336 883 чел.
- ▶ Площадь территории: 107,4 км²



Железнодорожный вокзал и
привокзальная площадь

Крымский медицинский университет

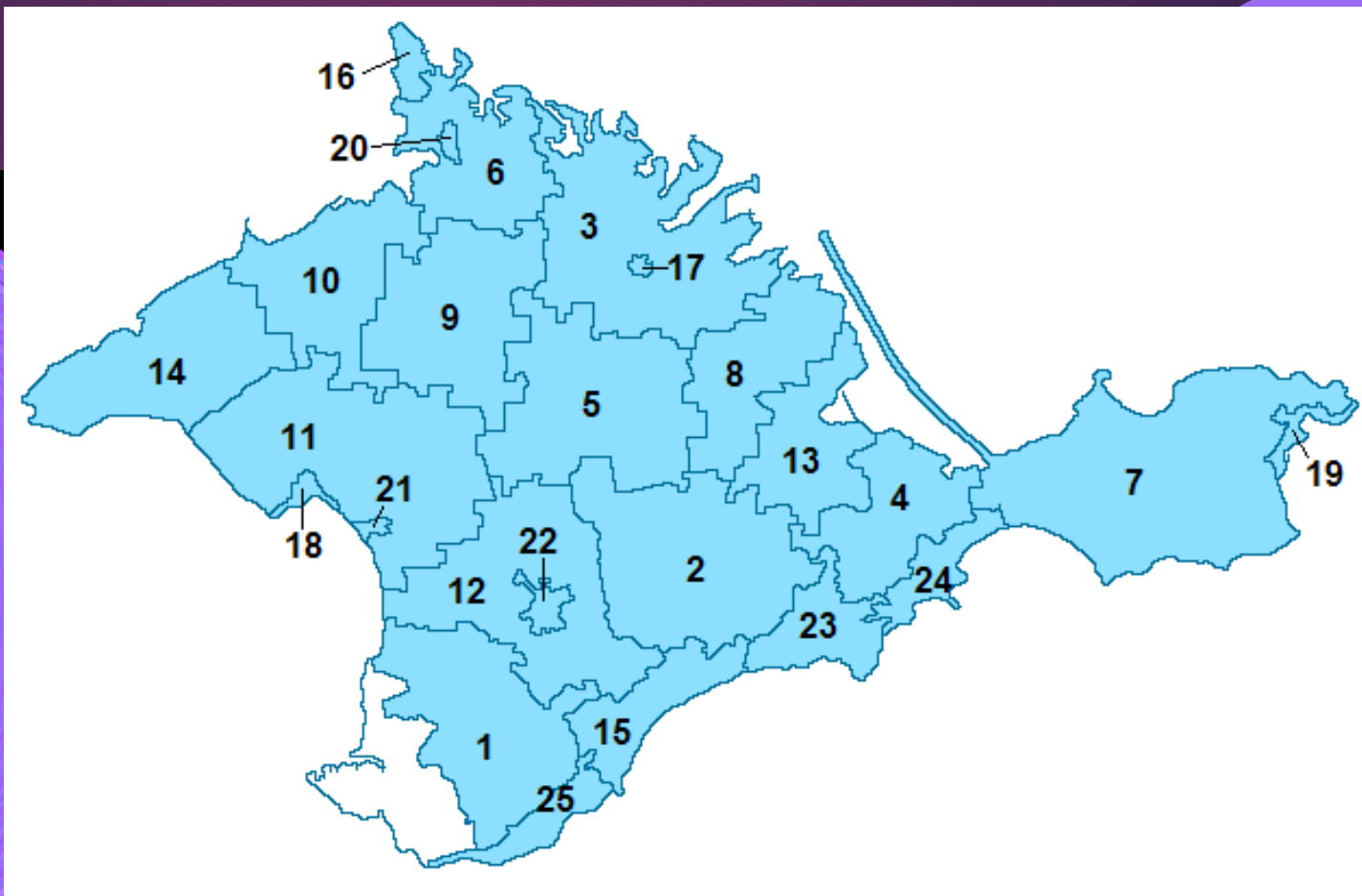


Rajóny

1. Bachčisarajský
2. Bělogorský
3. Džankojský
4. Kirovský
5. Krasnogvardějský
6. Krasnoperekopský
7. Leninský
8. Nižněgorský
9. Pervomajský
10. Rozdolenský
11. Saksý
12. Simferopolský
13. Sovětský
14. Černomorský
22. Simferopol
23. Sudak
24. Feodosija
25. Jalta

městské rady

15. Alušta
16. Armjansk
17. Džankoj
18. Jevpatorija
19. Kerč
20. Krasnoperekopsk
21. Sak



География

- ▶ Омывающие акватории-Азовское море, Чёрное море
- ▶ Высокие горные вершины: Роман-Кош — 1545 м, Демир-Капу — 1540 м, Зейтин-Кош — 1534 м, Кемаль-Эгерек — 1529 м, Эклизи-Бурун — 1527 м, Ангара-Бурун — 1453 м
- ▶ Крайние точки- Перекопский перешеек (северная), мыс Николая (южная), Прибойный (Кара-Мрун) на Тарханкуте (западная), мыс Фонарь (восточная)

География

- ▶ Климат северной части умеренно-континентальный, на южном берегу-субтропический
- ▶ По территории Крыма протекают 257 рек (крупнейшие — Салгир, Кача, Альма, Бельбек)
- ▶ Самая длинная река Крыма — Салгир (220 км), самая полноводная — Бельбек
- ▶ В Крыму находится свыше 50 солёных озёр, самое крупное из них озеро Сасык-Сиваш (205 км²)
- ▶ Крупнейший канал Северо-Крымский канал

траслевая структура ВРП Крыма в 2015 году

- ▶ Сельское хозяйство, охота и лесное хозяйство — 17,0 %
- ▶ Добыча полезных ископаемых — 2,9 %
- ▶ Обрабатывающие производства — 7,1 %
- ▶ Производство и распределение электроэнергии, газа и воды — 7,9 %
- ▶ Строительство — 3,9 %
- ▶ Торговля — 15,8 %
- ▶ Гостиницы и рестораны — 2,3 %

траслевая структура ВРП Крыма в 2015 году

- ▶ Транспорт и связь — 10,9 %
- ▶ Операции с недвижимым имуществом, аренда и предоставление услуг — 6,0 %
- ▶ Государственное управление и обеспечение военной безопасности; социальное страхование — 8,9 %
- ▶ Образование — 5,0 %
- ▶ здравоохранение и предоставление социальных услуг — 10,2 %
- ▶ Предоставление прочих услуг — 2,1 %

Промышленность и сельское хозяйство


- ▶ Основными отраслями промышленности являются пищевая, химическая, судостроение, добыча углеводородов, электроэнергетика
- ▶ Специализация сельского хозяйства Крыма — зерноводство, животноводство, виноградарство, садоводство, овощеводство, а также возделывание эфиромасличных культур (лаванды, розы, шалфея)

Известные курортные районы

- ▶ Южный берег Крыма - Ялтинский и Алуштинский регионы.
- ▶ Западное побережье - Евпаторийско-Сакский регион.
- ▶ Юго-Востоно побережье - Феодосийский и Судакский регионы

Достопримечательности

- ▶ Севастополь-памятники героев войны



▶ Бахчисарайский фонтан



Достопримечательности

- ▶ Ласточкино гнездо-замок 40 метров над уровнем моря




- ▶ Судак - морской спа, виноградарство



Известные люди

- ▶ Иван Айвазовский- русский художник-маринист, баталист, коллекционер, меценат 19. века




Анна Саркисова



Неаполитанский залив

Известные люди

- ▶ Максимилиан Волошин-русский поэт, переводчик, художник-пейзажист, художественный и литературный критик.



Могила Максимилиана и
Марии Волошиных (Коктебель)

культура М. А. Волошина



Zdroje

- ▶ In: *Wikipedia: the free encyclopedia* [online]. San Francisco (CA): Wikimedia Foundation, 2001- [cit. 2017-04-08]. Dostupné z: https://ru.wikipedia.org/wiki/%D0%A0%D0%B5%D1%81%D0%BF%D1%83%D0%B1%D0%B%D0%B8%D0%BA%D0%B0_%D0%9A%D1%80%D1%8B%D0%BC
- ▶ [online]. [cit. 2017-04-08]. Dostupné z: <http://creditvgorode.ru/region/respublika-krym/>
- ▶ [online]. [cit. 2017-04-08]. Dostupné z: https://ru.wikipedia.org/wiki/%D0%A0%D0%B5%D1%81%D0%BF%D1%83%D0%B1%D0%B%D0%B8%D0%BA%D0%B0_%D0%9A%D1%80%D1%8B%D0%BC
- ▶ [online]. [cit. 2017-04-08]. Dostupné z: <https://www.novinky.cz/cestovani/exotika-amerika/176808-sest-krymskych-nej-ktera-zmeni-vase-mineni-o-ukrajine.html>
- ▶ [online]. [cit. 2017-04-08]. Dostupné z: <https://www.google.com/imghp?hl=cs>
- ▶ [online]. [cit. 2017-04-08]. Dostupné z: <http://creditvgorode.ru/region/respublika-krym/simferopol/vzyat-zaim-online/>
- ▶ [online]. [cit. 2017-04-08]. Dostupné z: https://ru.wikipedia.org/wiki/%D0%90%D0%BA%D1%81%D1%91%D0%BD%D0%BE%D0%B2_%D0%A1%D0%B5%D1%80%D0%B3%D0%B5%D0%B9_%D0%92%D0%B0%D0%BB%D0%B5%D1%80%D1%8C%D0%B5%D0%B2%D0%B8%D1%87