

# Moderní Evropa (mapy)



# „dlouhé 19. století“

1789-1914

- nastoupení cesty do moderny:  
industrializace, urbanizace,  
racionalizace, sekularizace
- prosazení nacionalistického principu  
utváření politického společenství
- zavedení principu občanství
- fáze intenzivní europeizace světa –  
kolonialismus a vznik imperiální říší

# „krátké 20. století“

1914/1917/1918-1989/1991

- 1. světová válka je „prapůvodní katastrofa“ 20. století
- věk zápasu politických ideologií liberalismu, fašismu a komunismu
- bolševickou revolucí akcelerována modernizace dosud zaostalých agrárních států
- dekolonizace a deeuropéizace světa
- americké století

# událostní mezníky evropské moderní historie

■ 1789

■ 1814/1815

■ 1848

■ 1914/1917/1918

■ 1929/1933

■ 1939/1945

■ 1968/1969

■ 1989/1991



# Svatá říše římská národa německého 1803 a 1806





- Zahlenkürzel
- Thüringische Staaten:
  - Hzm. Sachsen-Weimar 1a
  - Hzm. Sachsen-Gotha 1b
  - Hzm. Sachsen-Meiningen 1c
  - Hzm. Sachsen-Hildburghausen 1d
  - Hzm. Sachsen-Coburg 1e
  - Fsm. Schwarzburg-Sondershausen 2a
  - Fsm. Schwarzburg-Rudolstadt 2b
  - Fsm. Reuss ältere Linie 3a
  - Fsm. Reuss jüngere Linie 3b
  - Amt Römhild: 1b/c
  - Gemeinsamer Besitz
  - Hzm. Sachsen-Gotha und Sachsen-Meiningen 1c/e
  - Amt Themar: 1c/e
  - Gemeinsamer Besitz
  - Hzm. Sachsen-Meiningen und Sachsen-Coburg 1c/e
  - zu Frankreich: **Fr.**
  - zu Westfalen: **Wf.**
  - zu Sachsen: **Sa.**
  - Anhaltische Herzogtümer:
  - Anhalt-Dessau 4a
  - Anhalt-Köthen 4b
  - Anhalt-Bernburg 4c
  - Grhzm. Baden 5
  - Grhzm. Hessen-Darmstadt 7
  - Hzm. Mecklenburg-Strelitz 8
  - Hzm. Nassau 11
  - Fsm. Hohenzollern-Hechingen 13a
  - Fsm. Hohenzollern-Sigmaringen 13b
  - Fsm. Waldeck-Pyrmont 15
  - Fsm. Schaumburg-Lippe 16
  - Fsm. von der Leyen (Hohengeroldseck) 17
  - Lippstadt: 19
  - gemeinsamer Besitz
  - Ksr. Frankreich und Fsm. Lippe-Detmold

# Dělení Polska 1772, 1793, 1795

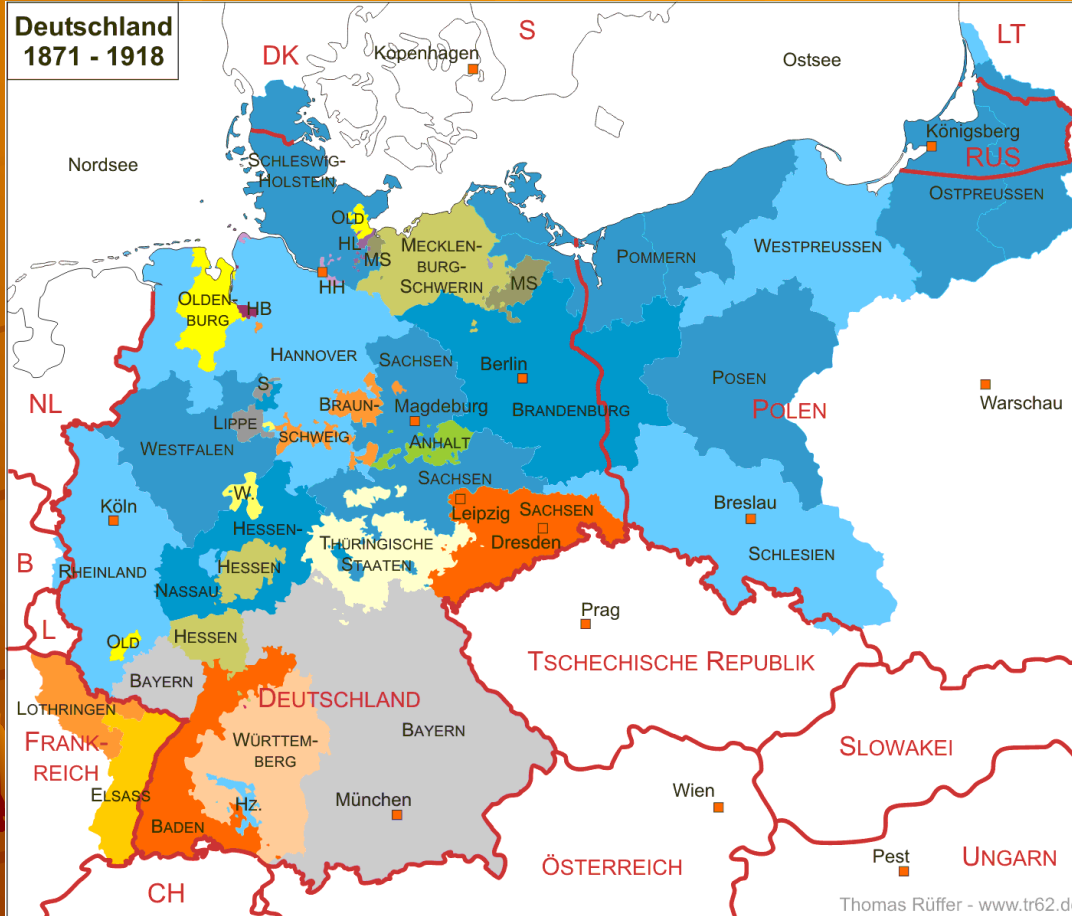




# 1815



# 1871



Deutschland  
1871 - 1918

Thomas Ruffer - www.tr62.de

■■■ Preußen (Preußische Provinzen, Hz. Hohenzollern)

■ Städte mit mehr als 100.000 Einwohnern (1871)

CH Derzeitige Grenzen und Staaten

300 Kilometer

Die 26 Deutschen Staaten 1871-1918

Königreiche (4): Preußen, Württemberg, Sachsen, Bayern.  
Großherzogtümer (6): Baden, Hessen, Mecklenburg-Schwerin, Oldenburg (OLD), Mecklenburg-Strelitz (MS), Sachsen-Weimar-Eisenach\*.  
Herzogtümer (5): Anhalt, Braunschweig, Sachsen-Altenburg\*, Sachsen-Coburg-Gotha\*, Sachsen-Meiningen\*.  
Fürstentümer (7): Lippe, Reuß ältere Linie\*, Reuß jüngere Linie\*, Schaumburg (S), Schwarzburg-Rudolstadt\*, Schwarzburg-Sondershausen\*, Waldeck (W).  
Freie Städte (3): Bremen (HB), Hamburg (HH), Lübeck (HL).  
Reichsland (1): Elsaß-Lothringen.

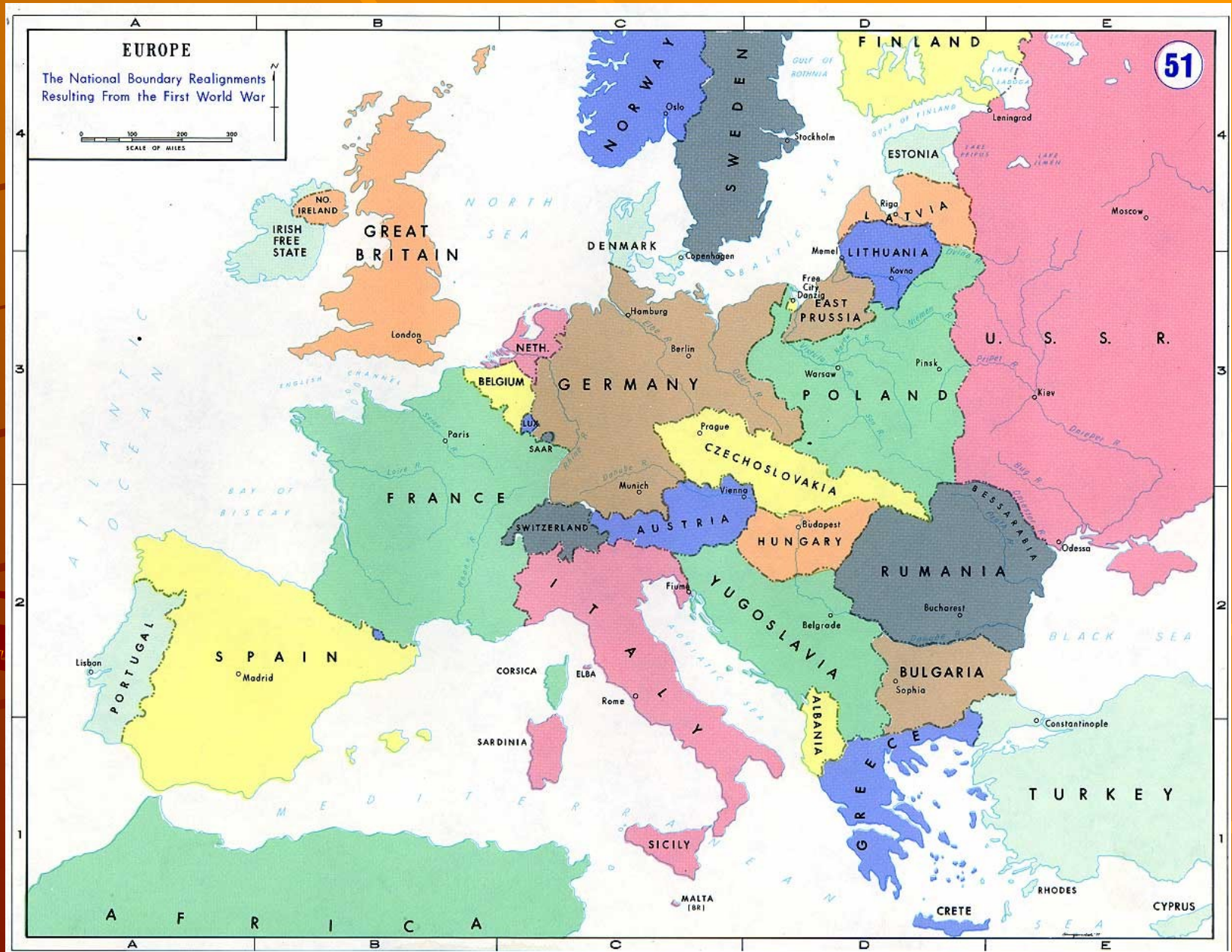
\* Thüringische Staaten (informeller Begriff für die 8 Staaten in Thüringen).

# 1910

Map 141



# 1918



# Střední Evropa 1945/1949



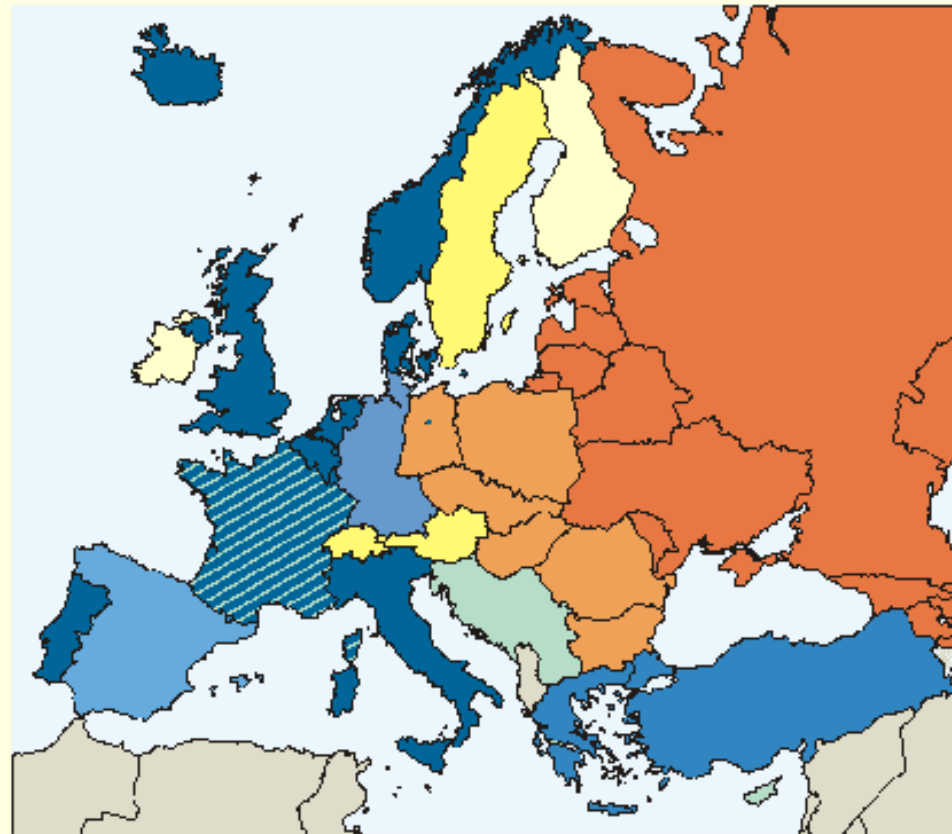
# Střední Evropa 1949



# 1989

Abb. 1

Die Lage in Europa 1989



### NATO-STAATEN

#### GRÜNDUNGSMITGLIEDER 1949

USA, Belgien, Dänemark, Frankreich, Großbritannien, Island, Italien, Kanada, Luxemburg, Niederlande, Norwegen, Portugal

Gründungsmitglied Frankreich seit 1966 aus dem in 1952 geschlossenen Vertrag ausgetreten

#### ERWEITERUNG 1952

Griechenland, Türkei

#### ERWEITERUNG 1955

Bundesrepublik Deutschland

#### ERWEITERUNG 1982

Spanien

### WARSCHAUER PAKT-STAATEN

Bulgarien, DDR, Polen, Rumänien, Sowjetunion, Tschechoslowakei, Ungarn

### NEUTRALE, NEUTRALISTISCHE STAATEN

Finnland, Island, Österreich, Schweden, Schweiz

### BLOCKFREIE STAATEN

Jugoslawien, Zypern

# 1991



## Europe

