

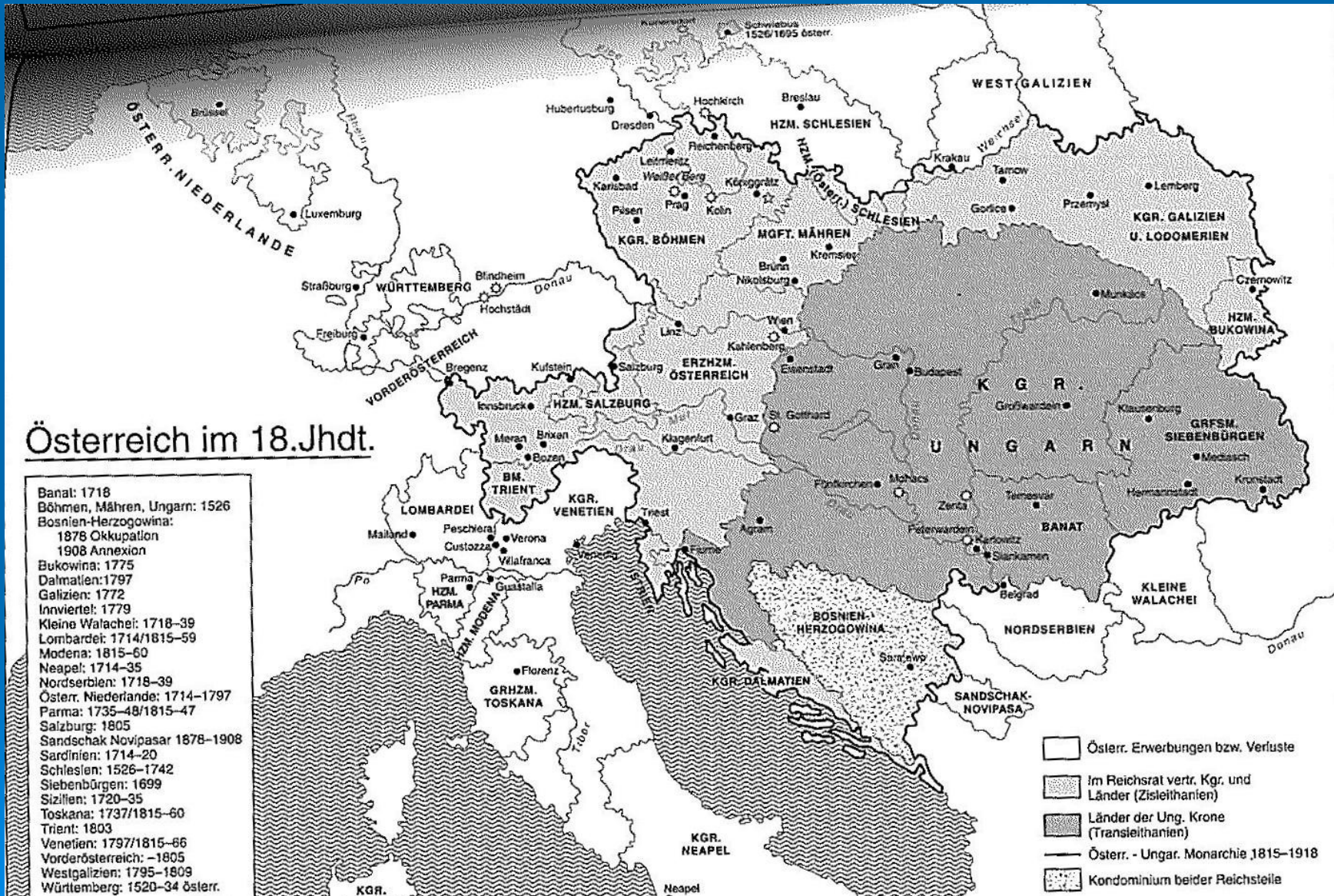
# Územní vývoj rakouských zemí (1772-1919)



# Rakouská monarchie za vlády Marie Terezie a Josefa II. před 1772

- Dědičné rakouské země (Horní a Dolní Rakousko, Korutany, Kraňsko, Štýrsko, Tyrolsko)
- Země Koruny české (Čechy, Morava, Slezsko – „rakouské“: Opavsko a Těšínsko)
- Vorderösterreich
- Země Svatoštěpánské koruny
- Rakouské Nizozemí
- Severoitalská území (Milánsko, Mantova)

# Rakousko v 18. století



# Rakouský zisk z dělení Polska

1772

Halič

1795

Krakov, Malopolsko

1814

Halič

1846

Krakov



1775

Bukovina

1786

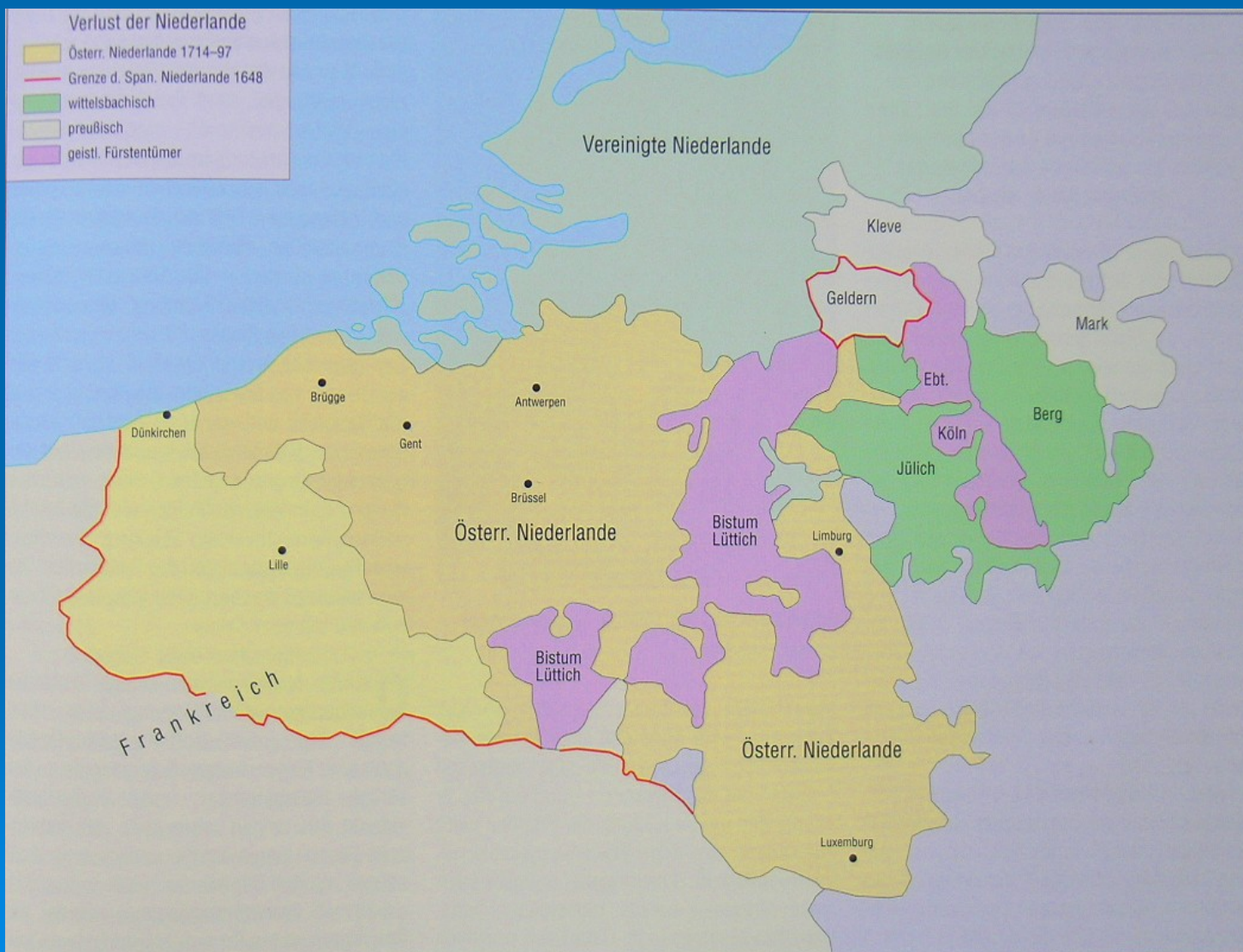
Spojení s Haličí

1849-1918

Korunní země Předlitavska



# Rakouské Nizozemí (1714-1797)



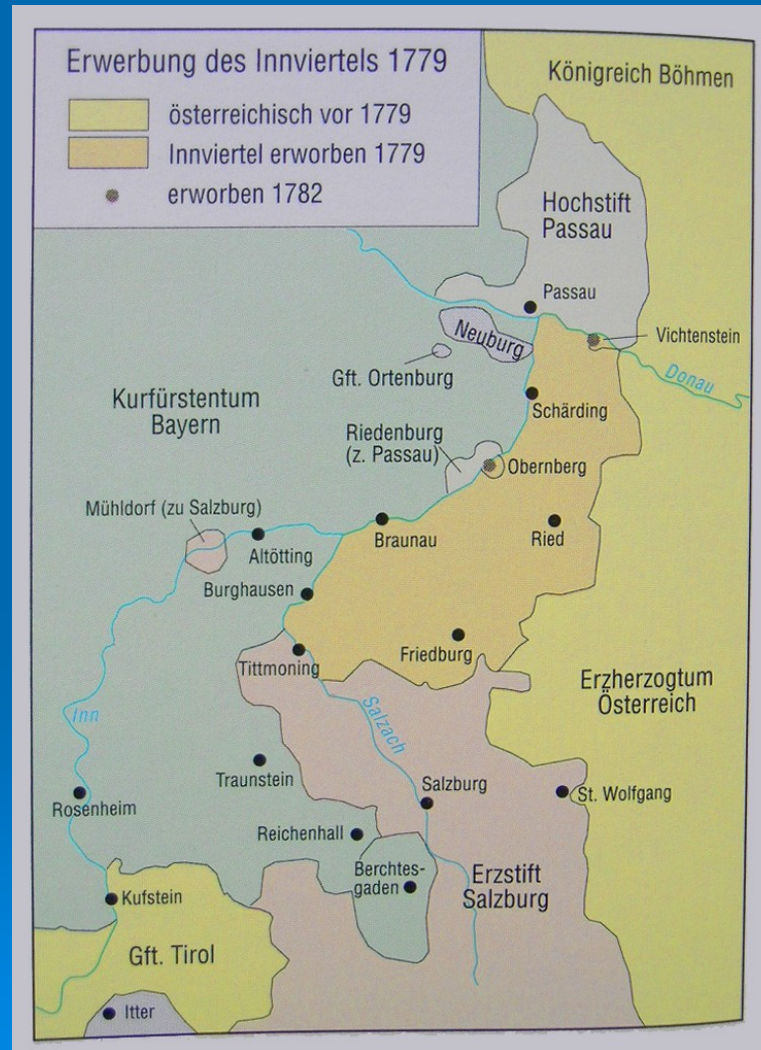
1714  
mír v Rastattu

1790  
Spojené  
belgické státy

1791  
Obnova  
rakouské moci

1795/7  
území Francie

# Rakouský zisk Innské čtvrti (Innviertel) (1779)



# Plán Josefa II. na výměnu Nizozemí za Bavorsko (1784)





# Rakousko po Vídeňském kongresu (1815)

## Obnovení

Tyrolsko

Innviertel

Ilýrie

Lombardie

## Zisk

Benátsko

Salcburk

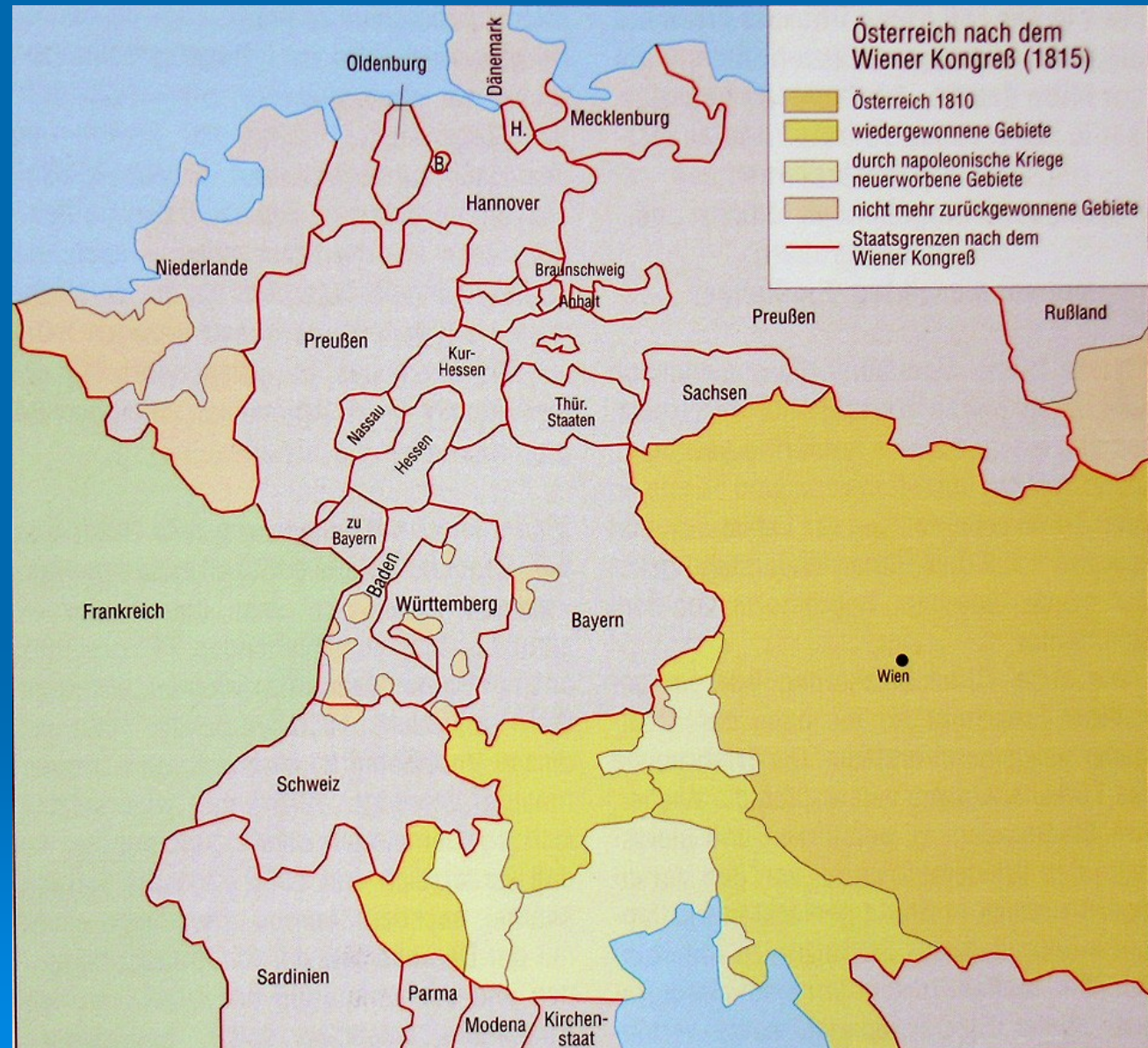
Dalmácie

## Ztráta

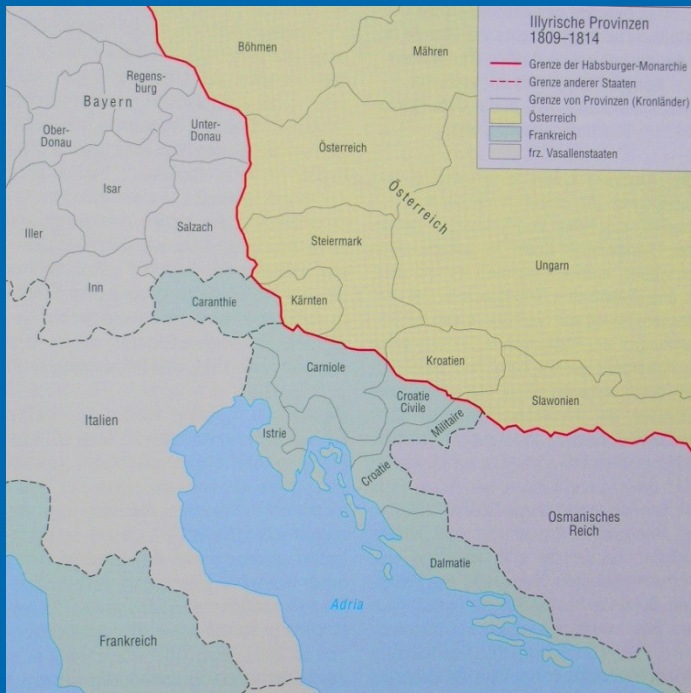
Rak. Nizozemí

Vorderösterreich

Západní Halič



# Illyriske království



# Ztráta Vorderösterreich 1805/1815



# Vytlačení Rakouska z Itálie

1815

Rakouská  
nadvláda v Itálii

1859-1866

sjednocení Itálie

1919 ztráta jižních  
Tyrol a Istrie,  
Gorice a Terstu



# **Předlitavsko**

## **(Cislajtánie, něm. Cisleithainen)**

Podle hraniční řeky Litavy (Leithy)

Bylo tvořeno „královstvími a zeměmi na říšské radě zastoupenými“:

království České, Dalmatské, Haličské  
arciknížectví Hornorakouské, Dolnorakouské,  
vévodství Salcburské, Štýrské, Korutanské, Kraňské,  
Slezské, Bukovinské,  
markabství Moravské a Istrijské  
okněžněné hrabství Tyrolské  
země Voralberské

# Zalitavsko

## (Translajtánie, něm. Transleithanie)

Hlavním městem Budapešť.

Uherské království



Chorvatsko-slavonské království

Sedmihradské vévodství

+ bývalá Vojenská hranice (od 1881 přidělena k historickým Uhrám)

Bosna a Hercegovina, okupovaná 1878, anektovaná 1878 se nestala součástí ani jednoho -litavska.

# Der „Ausgleich“ 1867

-  Königreich Ungarn
-  im Reichsrat vertretene Königreiche und Länder

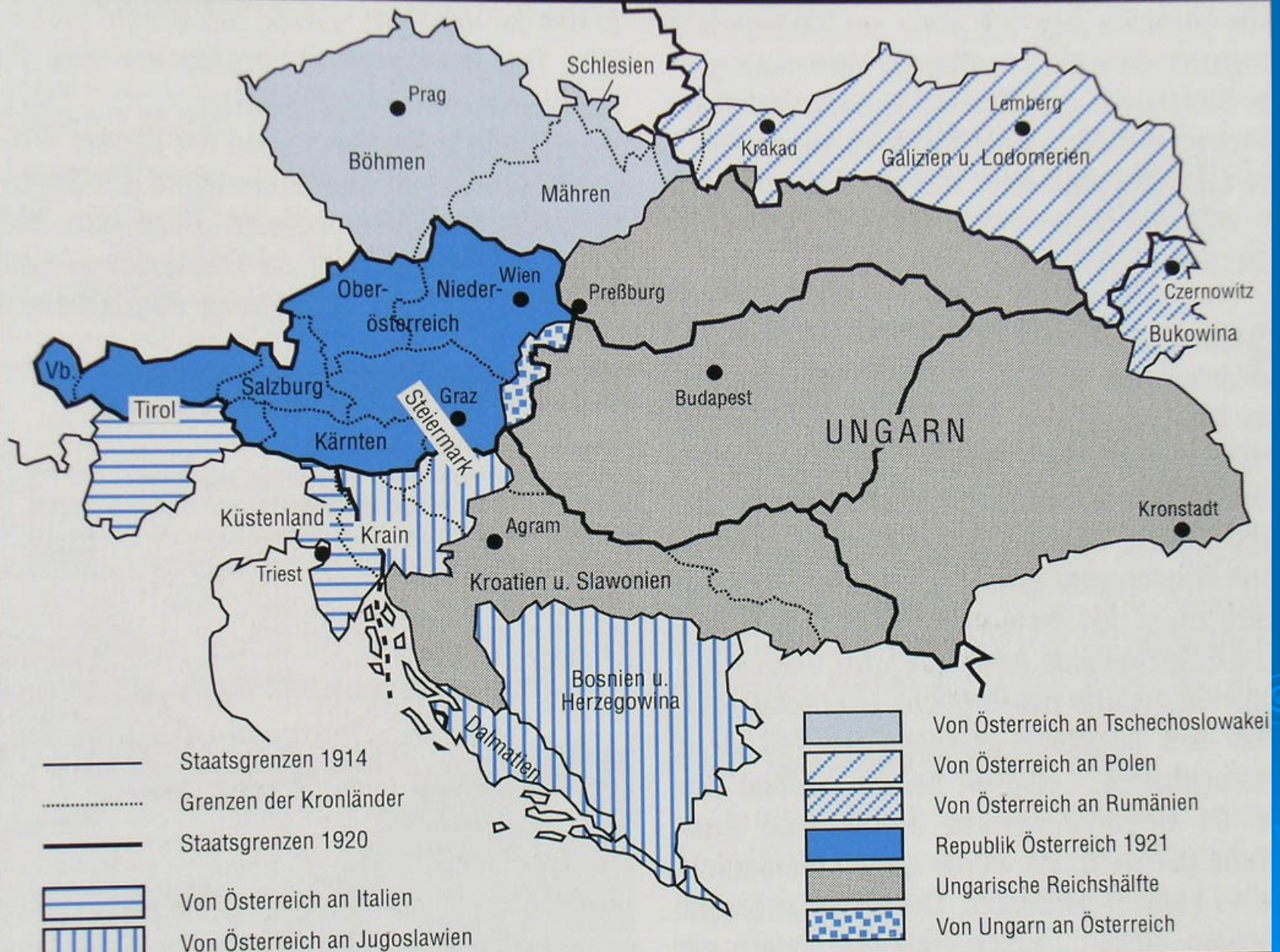


# Rozpad Rakouska Uherska

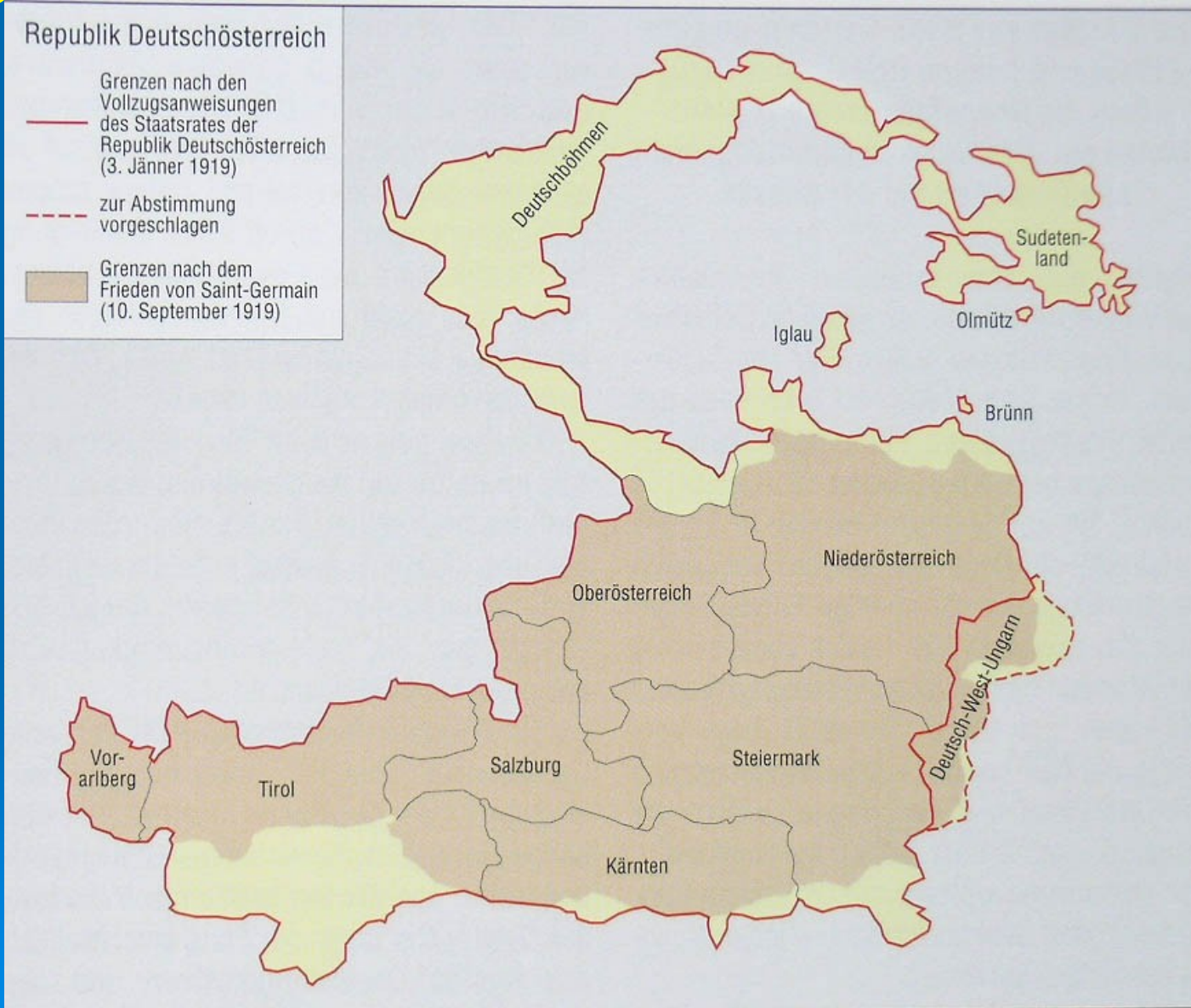




# DER VERTRAG VON SAINT-GERMAIN




# Republika „Německé Rakousko“ 1918-1919





# Rakousko podle Saint-Germainské smlouvy

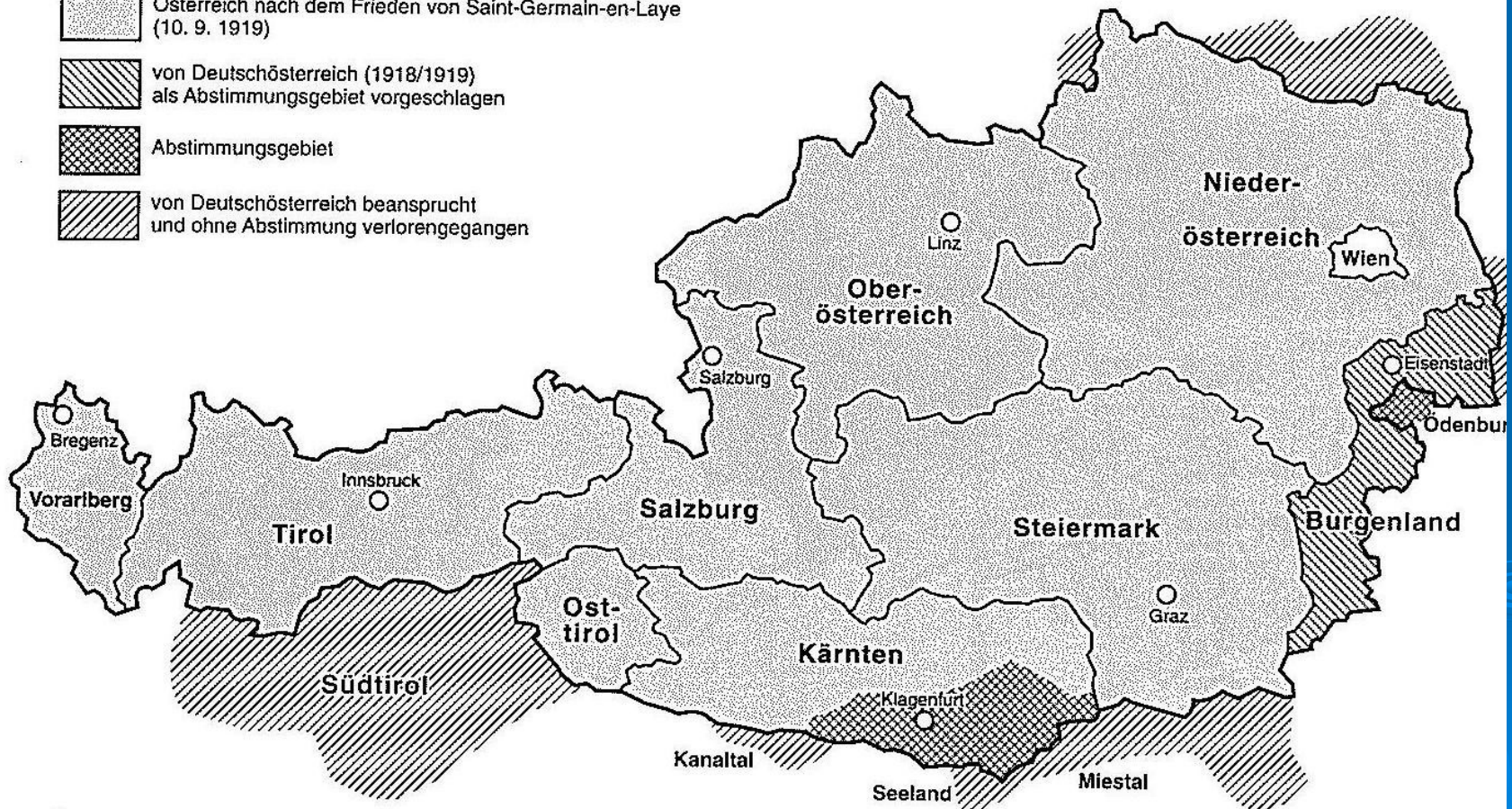
## Oesterreich nach dem Frieden von Saint-Germain-en-Laye (10. 9. 1919)

 Österreich nach dem Frieden von Saint-Germain-en-Laye (10. 9. 1919)

 von Deutschösterreich (1918/1919) als Abstimmungsgebiet vorgeschlagen

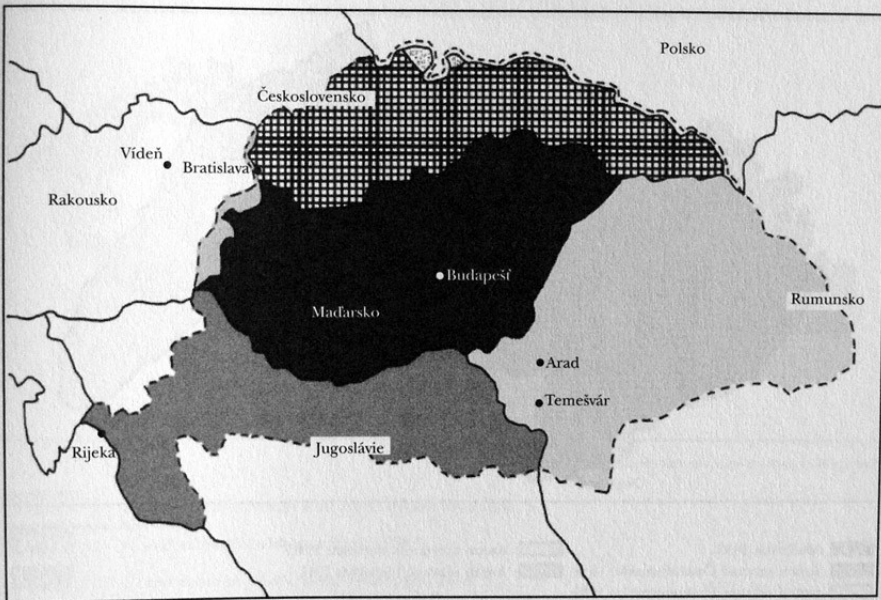
 Abstimmungsgebiet

 von Deutschösterreich beansprucht und ohne Abstimmung verlorengegangen



0 100 km

## Rozčlenění Uher po roce 1918

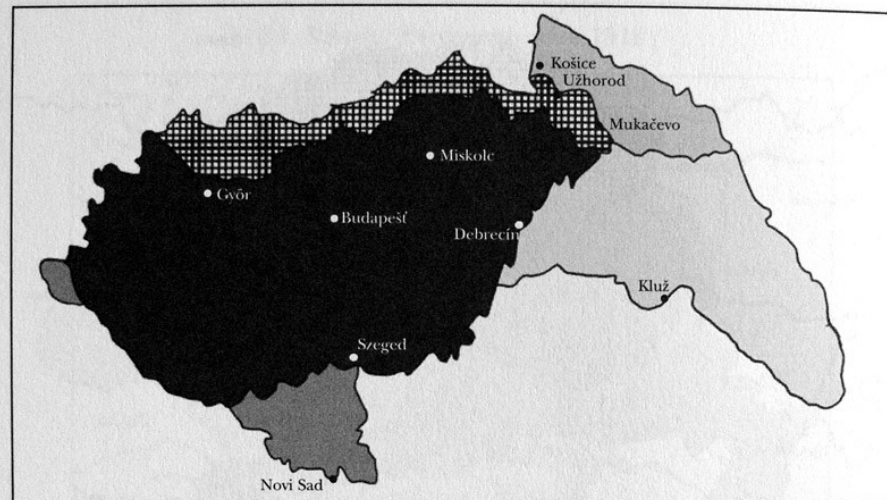


(podle M. Scheuch, Atlas zur Zeitgeschichte: Europa im 20. Jahrhundert, Wien 1992.)

- Maďarsko po roce 1918
- území připadlé Rumunsku
- území připadlé Jugoslávii
- území připadlé Československu
- území připadlé Rakousku
- hranice Uher do roku 1918

## Rozpad Uher 1919/1920

### G3. Maďarsko 1938–1941



(podle M. Scheuch, Atlas zur Zeitgeschichte)

- Maďarsko 1938
- území zabrané Československu 1938
- území zabrané Rumunsku 1940
- území zabrané Jugoslávii 1941
- území zabrané Československu 1939

## Maďarsko 1938-1941