

RANÁ DOBA BRONZOVÁ

Petra Maříková Vičková

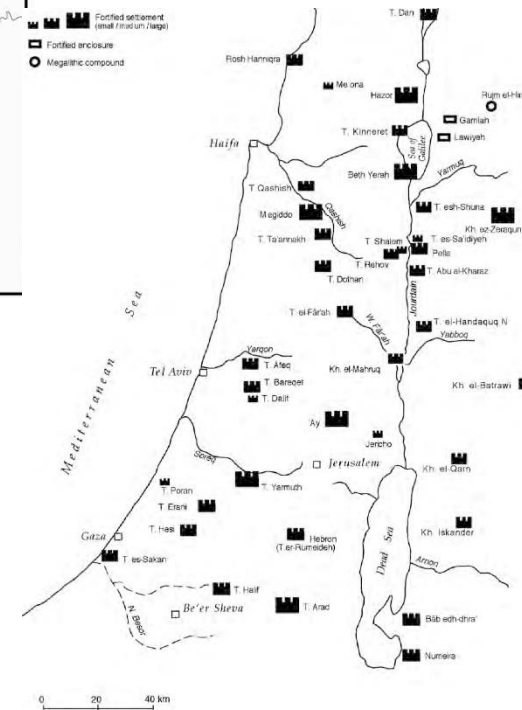
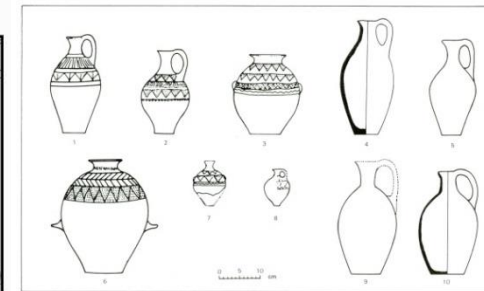
Kultura starověkého Předního východu a Egypta KLBcA02

2018-05-02

RANÁ DOBA BRONZOVÁ V J LEVANTĚ

- Vnitřní rozčlenění: keramika: tzv. abydoské zboží
- Raná doba bronzová I-IV: c. 3600/3400-2200 cal. BC
 - Nejasnosti: počáteční a závěrečná fáze
 - Proces formování?
 - Kolaps: EBA IV
- Synchronizace:
 - Egypt: Raně dynastické období, Stará říše
 - Mezopotámie: Uruk, Džemdet Nasr, Ninive V, raně dynastické období I-III, staroakkadská říše, třetí dynastie z Uru

Map of relevant Early Bronze Age Sites in the Levant


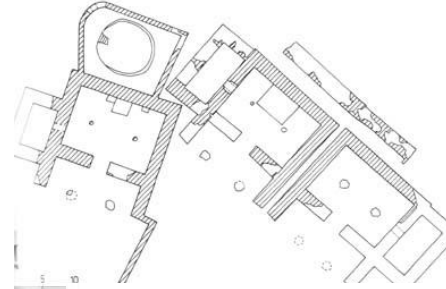


SÍDELNÍ STRUKTURA V J LEVANTĚ: EBA

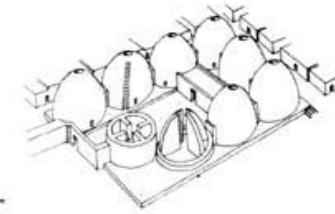
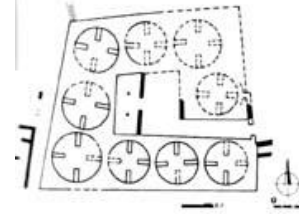
II-III

- Hlavní centra: Megiddo, Arad, Tell el-Farah sever, Ai, Báb edh-Dhrá
 - ▣ Vliv Egypta: Arad, Tell Erání
- **Komunitní stavby:** chrámy (Megiddo, Ai, Jericho), vodní reservoáry (Ai, Arad), sýpky (Bét Jerah), městská opevnění (Arad, Tell el-Farah sever apod.)
- **Pohřební zvyklosti:** mnohočetné pohřbívání v přírodních či umělých jeskyních, tzv. šachtové hrobky, dolmeny
 - ▣ Pohřebiště u Báb edh-Dhrá
- **Umění:** relativně málo: především cylindrické pečeti
- Vliv S Levanty EBA III: struktura osídlení, glyptika, keramika apod.

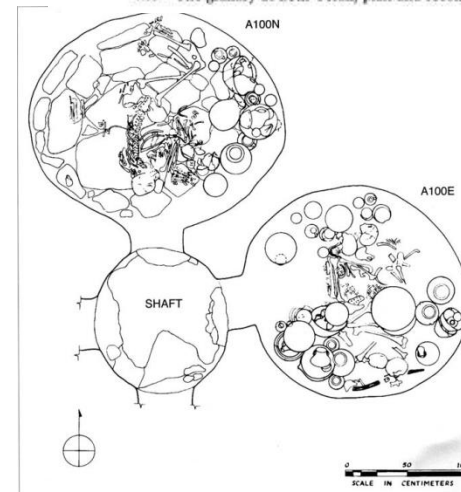
4.16 Megiddo: plan of Early Bronze Age III sacred area, including three temples and a rounded altar (Stratum XV).



4.15 Tell el-Farah (north): reconstruction of Early Bronze II city gate.

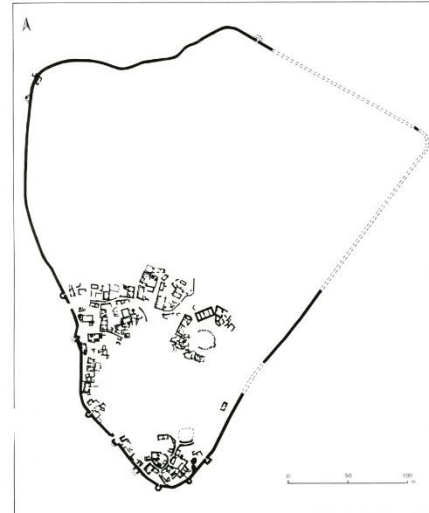


4.19 The granary at Beth-Yerah, plan and reconstruction.



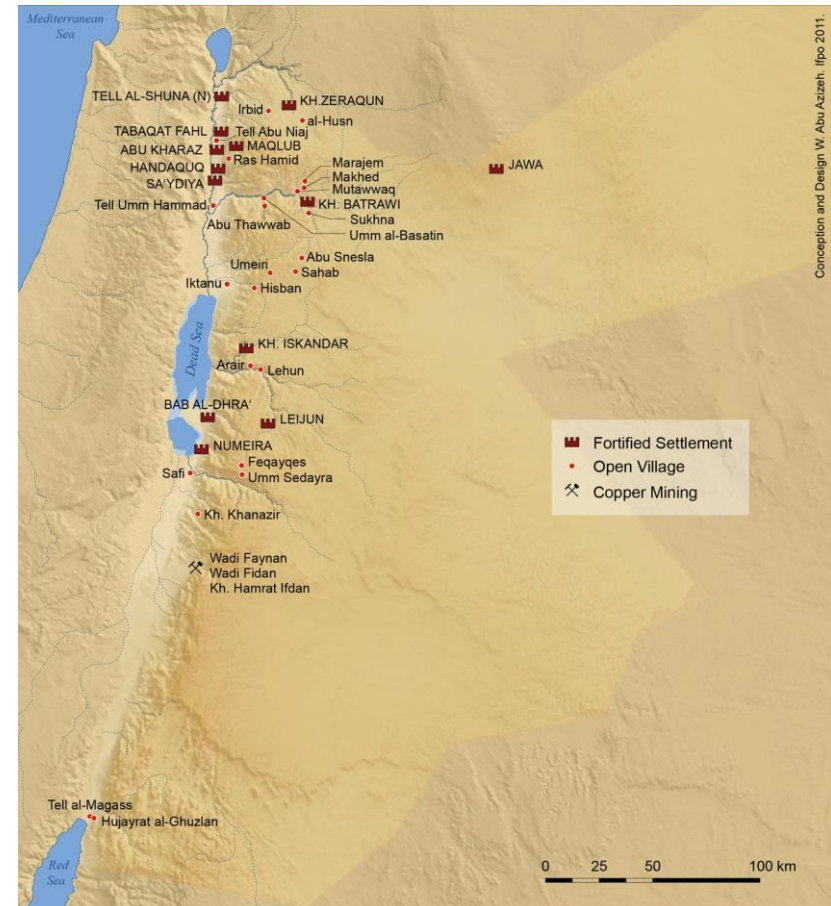
ARAD

- S Negev; výzkum: Ruth Amiran
- 22 akrů
- Společenská stratifikace: stavby ve veřejném zájmu: opevnění (2.5 m široké, polokruhové bastiony), posvátný okrsek a „palác“, vodní rezervoár, plánovaná rezidenční zástavba



RANÁ DOBA BRONZOVÁ V JORDÁNSKU

- **Datace:**
 - EBA I: 3600-3100/3000 BC
 - EBA II: 3100/3000-2850-2750 BC
 - EBA III: 2850/2750-2400/2300 BC
 - EBA IV: 2350/2300-2000 BC
- **Úzké propojení s J Levantou, její pomezí**
 - Keramika, struktura osídlení, způsoby pohřbívání apod.
- **Osídlení: systém prosperujících vesnických komunit, navzájem propojených obchodními a společenskými kontakty**
 - Vznik měst EBA III: prostorově omezené území
- **Hlavní lokality: Báb edh-Dhrá, Pella, Numeira**
- **Zdroj mědi: Wádí Feinán (od EBA, A. Hauptmann). Doly (Wadi Khalad) a zpracovatelské areály (Ras an-Nabq, Khirbet Hamra Ifdan)**



BÁB EDH-DHRÁ

- Jordánsko, pobřeží Mrtvého moře (Lisánský poloostrov)
- „Města planiny“: Sodoma, Gomora
- Výzkum: ASOR (Lapp), EDSP (Rast – Schaub)
- EBA I: pohřebiště, neopevněná vesnice
- EBA II: město
- Největší rozsah (9 akrů, cca 600-1000 obyvatel): EBA III: opevnění, svatyně, kostnice
- EBA IV (2200 BC): osídlení mimo město, rozptýlené osídlení uvnitř opuštěného města. Málo pohřbů

