

Moderní Evropa (mapy)

„dlouhé 19. století“

1789-1914

- nastoupení cesty do moderny: industrializace, urbanizace, racionalizace, sekularizace
- prosazení nacionalistického principu utváření politického společenství
- zavedení principu občanství
- fáze intenzivní europeizace světa – kolonialismus a vznik imperiální říší

„krátké 20. století“

1914/1917/1918-1989/1991

- 1. světová válka je „prapůvodní katastrofa“ 20. století
- věk zápasu politických ideologií liberalismu, fašismu a komunismu
- bolševickou revolucí akcelerována modernizace dosud zaostalých agrárních států
- dekolonizace a deeuropéizace světa
- americké století

událostní mezníky evropské moderní historie

- 1789
- 1814/1815
- 1848
- 1914/1917/1918
- 1929/1933
- 1939/1945
- 1968/1969
- 1989/1991



Svatá říše římská národa německého 1803 a 1806





- Zahlenkürzel
- Thüringische Staaten:
 - Hzm. Sachsen-Weimar 1a
 - Hzm. Sachsen-Gotha 1b
 - Hzm. Sachsen-Meiningen 1c
 - Hzm. Sachsen-Hildburghausen 1d
 - Hzm. Sachsen-Coburg 1e
 - Fsm. Schwarzburg-Sondershausen 2a
 - Fsm. Schwarzburg-Rudolstadt 2b
 - Fsm. Reuss ältere Linie 3a
 - Fsm. Reuss jüngere Linie 3b
 - Amt Römhlid: 1b/c
 - Gemeinsamer Besitz
 - Hzm. Sachsen-Gotha und Sachsen-Meiningen
 - Amt Themar: 1c/e
 - Gemeinsamer Besitz
 - Hzm. Sachsen-Meiningen und Sachsen-Coburg
 - zu Frankreich: Fr.
 - zu Westfalen: Wf.
 - zu Sachsen: Sa.
 - Anhaltische Herzogtümer:
 - Anhalt-Dessau 4a
 - Anhalt-Köthen 4b
 - Anhalt-Bernburg 4c
 - Grhzm. Baden 5
 - Grhzm. Hessen-Darmstadt 7
 - Hzm. Mecklenburg-Strelitz 8
 - Hzm. Nassau 11
 - Fsm. Hohenzollern-Hechingen 13a
 - Fsm. Hohenzollern-Sigmaringen 13b
 - Fsm. Waldeck-Pyrmont 15
 - Fsm. Schaumburg-Lippe 16
 - Fsm. von der Leyen (Hohengeroldseck) 17
 - Lippstadt: 19
 - gemeinsamer Besitz
 - Ksr. Frankreich und Fsm. Lippe-Detmold

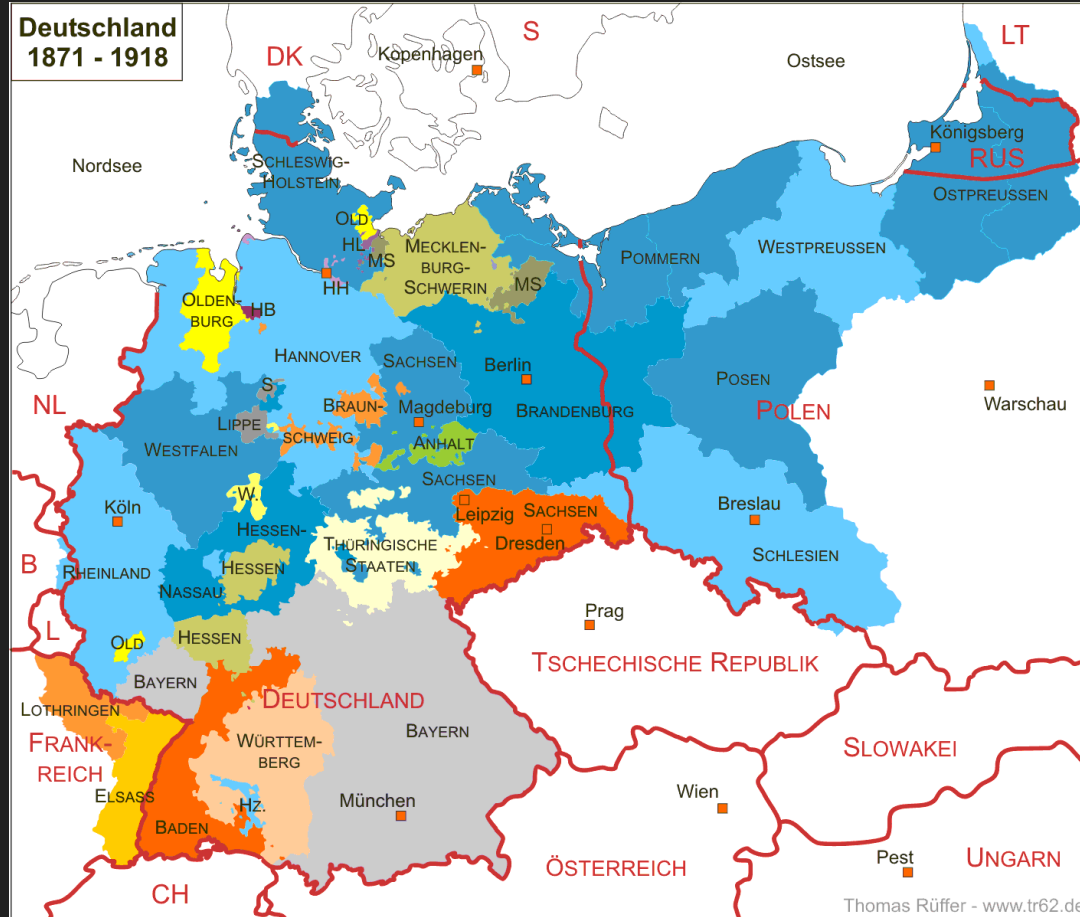
Dělení Polska 1772, 1793, 1795



1815



1871



■ ■ ■ Preußen (Preußische Provinzen, HZ. Hohenzollern)

■ Städte mit mehr als 100.000 Einwohnern (1871)

CH Derzeitige Grenzen und Staaten

300 Kilometer

Die 26 Deutschen Staaten 1871-1918

- Königreiche (4): Preußen, Württemberg, Sachsen, Bayern.
- Großherzogtümer (6): Baden, Hessen, Mecklenburg-Schwerin, Oldenburg (OLD), Mecklenburg-Strelitz (MS), Sachsen-Weimar-Eisenach*.
- Herzogtümer (5): Anhalt, Braunschweig, Sachsen-Altenburg*, Sachsen-Coburg-Gotha*, Sachsen-Meiningen*.
- Fürstentümer (7): Lippe, Reuß ältere Linie*, Reuß jüngere Linie*, Schaumburg (S), Schwarzburg-Rudolstadt*, Schwarzburg-Sondershausen*, Waldeck (W).
- Freie Städte (3): Bremen (HB), Hamburg (HH), Lübeck (HL).
- Reichsland (1): Elsaß-Lothringen.

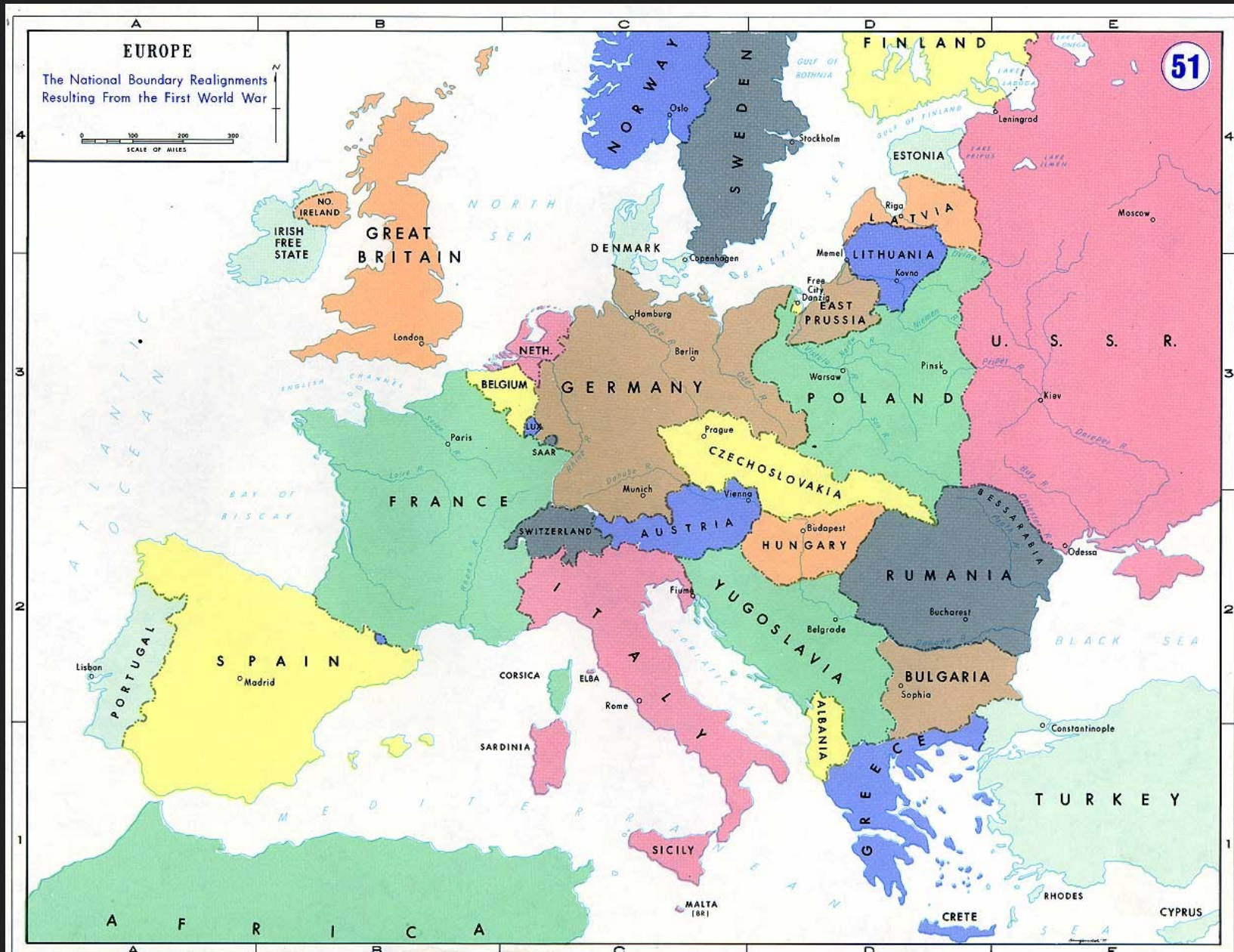
* Thüringische Staaten (informeller Begriff für die 8 Staaten in Thüringen).

1910

Map 141



1918



Střední Evropa 1945/1949

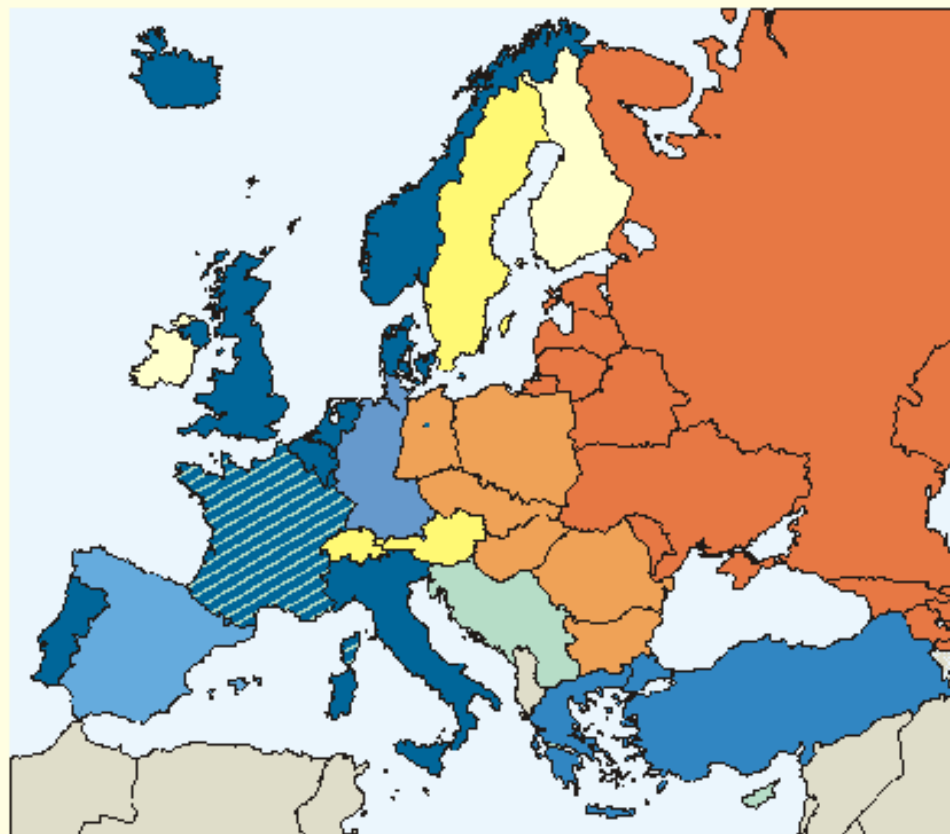


Střední Evropa 1949



Abb. 1

Die Lage in Europa 1989



NATO-STAATEN

GRÜNDUNGSMITGLIEDER 1949

USA, Belgien, Dänemark, Frankreich, Großbritannien, Island, Italien, Kanada, Luxemburg, Niederlande, Norwegen, Portugal

Gründungsmitglied Frankreich seit 1966 aus dem in Britischen Teil des Binnerrandes ausgegliedert

ERWEITERUNG 1952

Griechenland, Türkei

ERWEITERUNG 1955

Bundesrepublik Deutschland

ERWEITERUNG 1982

Spanien

WARSCHAUER PAKT-STAATEN

Bulgarien, DDR, Polen, Rumänien, Sowjetunion, Tschechoslowakei, Ungarn

NEUTRALE, NEUTRALISTISCHE STAATEN

Finnland, Island, Österreich, Schweden, Schweiz

BLOCKFREIE STAATEN

Jugoslawien, Zypern

Lithografie: Beckstein 5/82/71 - Luz

1991

Europe

