

**Územní vývoj
rakouských zemí
(1772-1919)**

Rakouská monarchie za vlády Marie Terezie a Josefa II. před 1772

- ◆ Dědičné rakouské země (Horní a Dolní Rakousko, Korutany, Kraňsko, Štýrsko, Tyrolsko)
- ◆ Země Koruny české (Čechy, Morava, Slezsko – „rakouské“: Opavsko a Těšínsko)
- ◆ Vorderösterreich
- ◆ Země Svatoštěpánské koruny
- ◆ Rakouské Nizozemí
- ◆ Severoitalská území (Milánsko, Mantova)

Rakouský zisk z dělení Polska

1772

Halič

1795

Krakov, Malopolsko

1814

Halič

1846

Krakov



1775

Bukovina

1786

Spojení s Haličí

1849-1918

Korunní země Předlitavska



Rakouské Nizozemí (1714-1797)



1714

mír v Rastattu

1790

Spojené
belgické státy

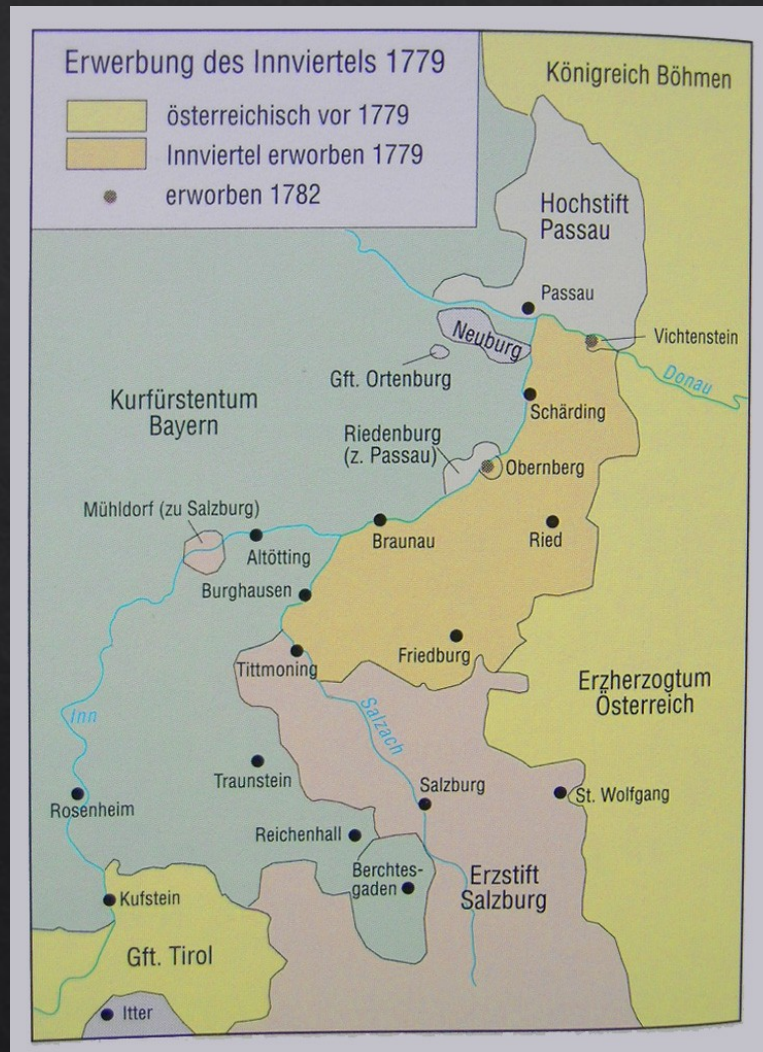
1791

Obnova
rakouské moci

1795/7

území Francie

Rakouský zisk Innské čtvrti (Innviertel) (1779)



Plán Josefa II. na výměnu Nizozemí za Bavorsko (1784)



Rakousko po Vídeňském kongresu (1815)

Obnovení

Tyrolsko

Innviertel

Ilýrie

Lombardie

Zisk

Benátsko

Salcburk

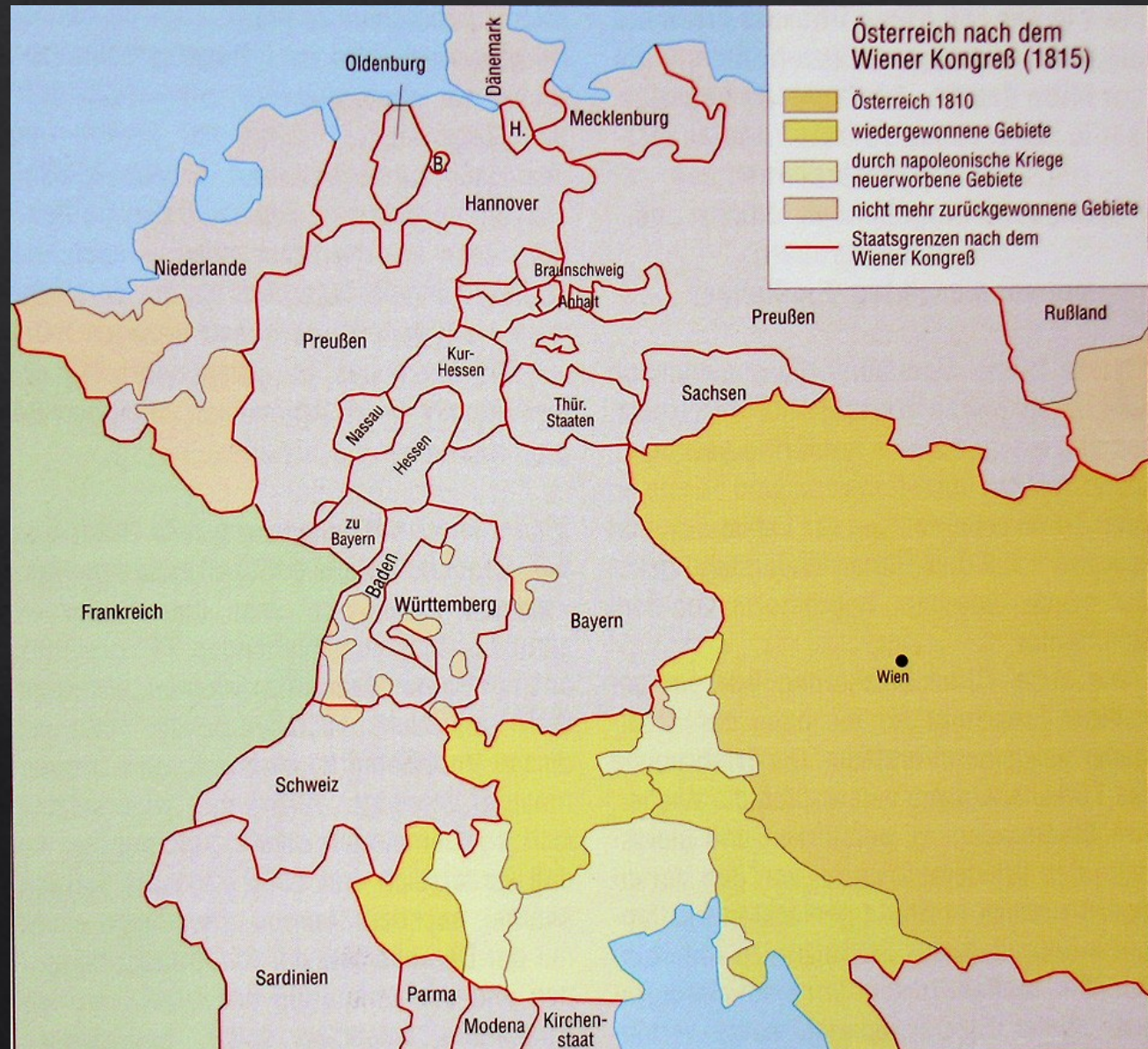
Dalmácie

Ztráta

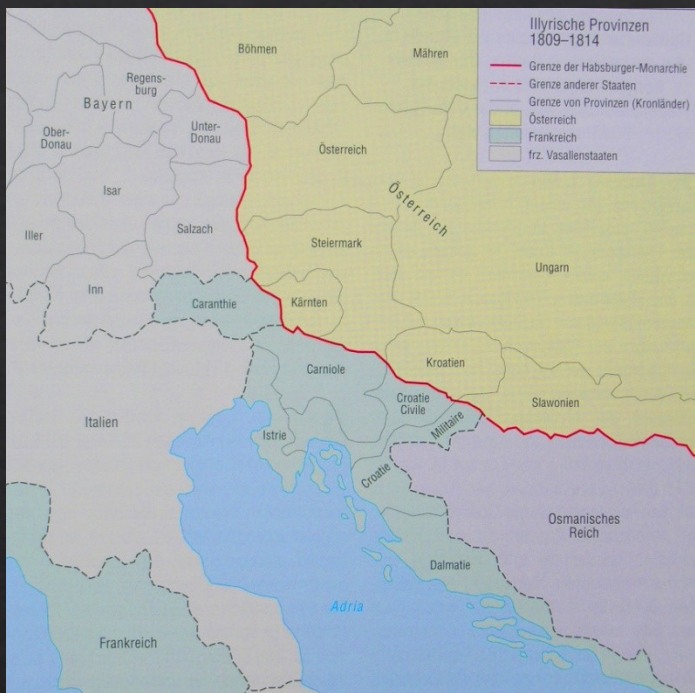
Rak. Nizozemí

Vorderösterreich

Západní Halič



Illyrisché království



Ztráta Vorderösterreich 1805/1815



Vytlačení Rakouska z Itálie

1815

Rakouská
nadvláda v Itálii

1859-1866

sjednocení Itálie

1919 ztráta jižních
Tyrol a Istrie,
Gorice a Terstu



Předlitavsko

(Cislajtánie, něm. Cisleithainen)

Podle hraniční řeky Litavy (Leithy)

Bylo tvořeno „královstvími a zeměmi na říšské radě zastoupenými“:

království České, Dalmatské, Haličské

arciknížectví Hornorakouské, Dolnorakouské,

vévodství Salcburské, Štýrské, Korutanské, Kraňské,
Slezské, Bukovinské,

markabství Moravské a Istrijské

okněžněné hrabství Tyrolské

země Voralberské

Zalitavsko (Translajtánie, něm. Transleithanie)

Hlavním městem Budapešť.

Uherské království

Chorvatsko-slavonské království

Sedmihradské vévodství

+ bývalá Vojenská hranice (od 1881 přidělena k historickým Uhrám)

Bosna a Hercegovina, okupovaná 1878, anektovaná 1878
se nestala součástí ani jednoho -litavska.

Der „Ausgleich“ 1867

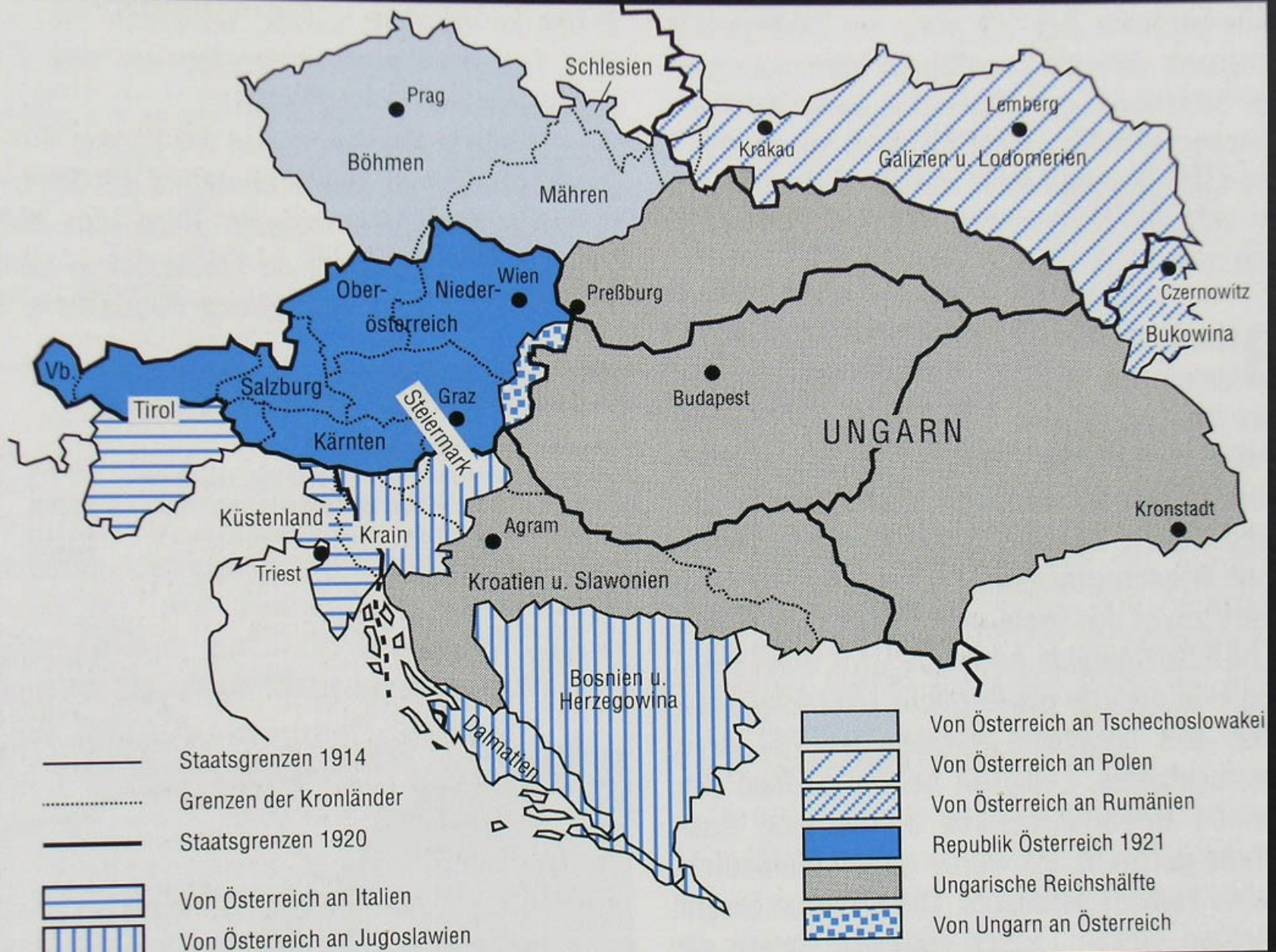
- Königreich Ungarn
- im Reichsrat vertretene Königreiche und Länder



Rozpad Rakouska Uherska

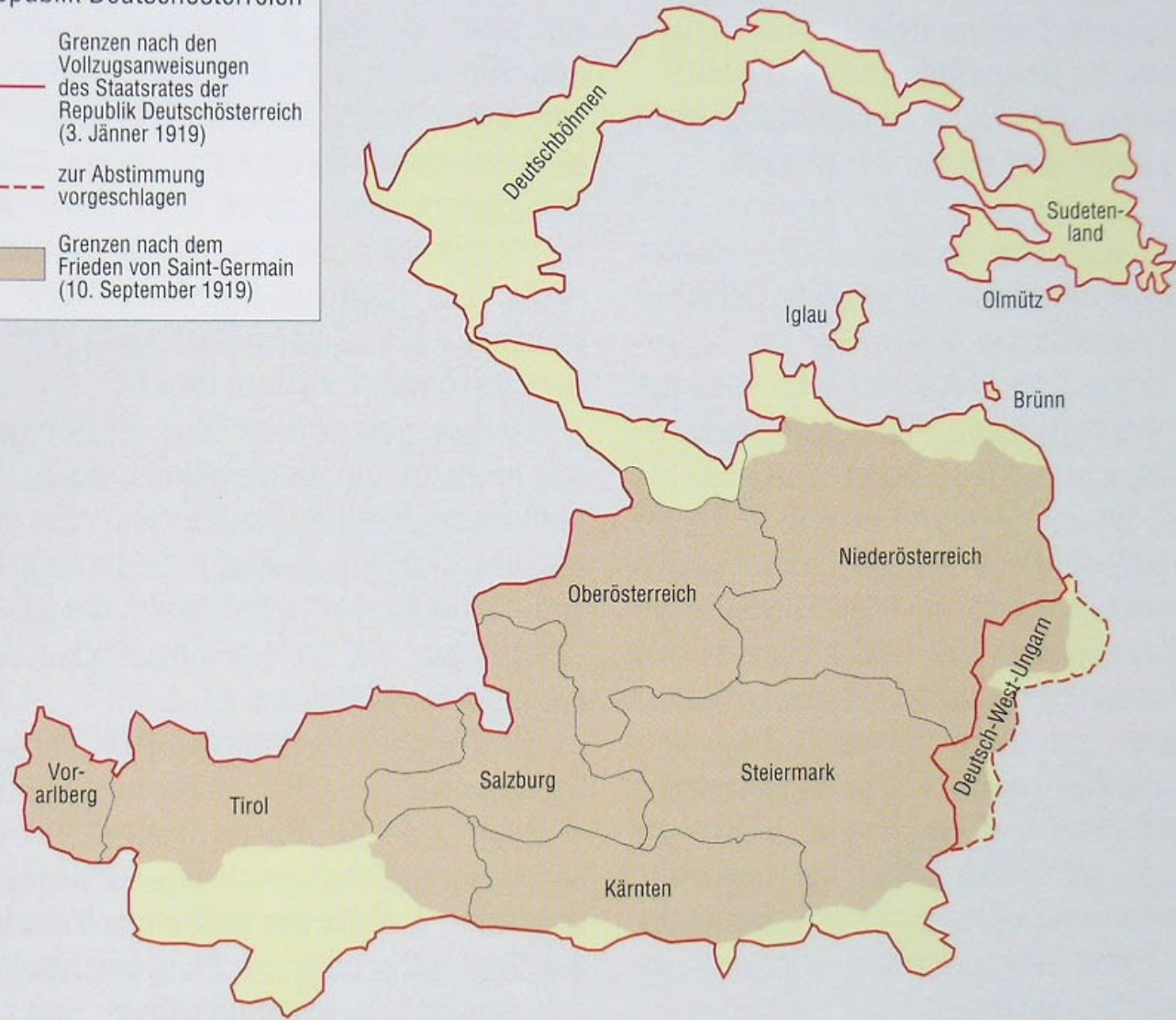


DER VERTRAG VON SAINT-GERMAIN

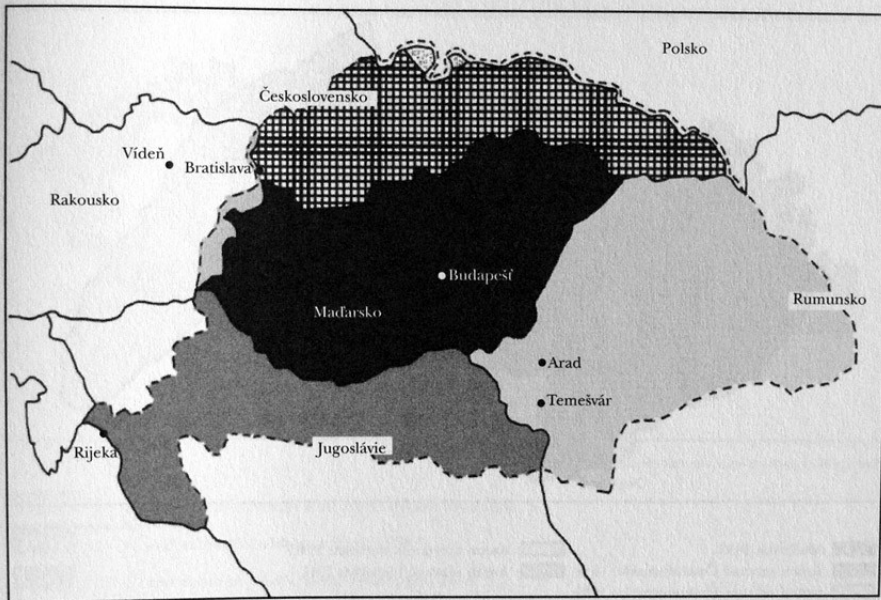


Republik Deutschösterreich








- Grenzen nach den Vollzugsanweisungen des Staatsrates der Republik Deutschösterreich (3. Jänner 1919)
- - - zur Abstimmung vorgeschlagen
- Grenzen nach dem Frieden von Saint-Germain (10. September 1919)



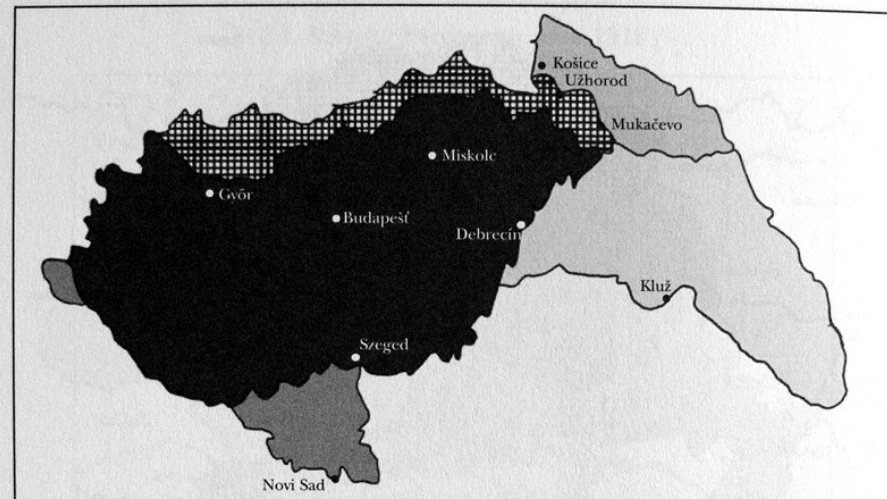
Rozčlenění Uher po roce 1918








(podle M. Scheuch, Atlas zur Zeitgeschichte: Europa im 20. Jahrhundert, Wien 1992.)

- | | | | | | |
|---|---------------------------|---|-------------------------------|---|---------------------------|
|  | Maďarsko po roce 1918 |  | území připadlé Rumunsku |  | hranice Uher do roku 1918 |
|  | území připadlé Jugoslávii |  | území připadlé Československu | | |
|  | území připadlé Rakousku |  | území připadlé Polsku | | |

Maďarsko 1938-1941



(podle M. Scheuch, Atlas zur Zeitgeschichte)

- | | | | |
|--|-----------------------------------|---|-------------------------------|
|  | Maďarsko 1938 |  | území zabrané Rumunsku 1940 |
|  | území zabrané Československu 1938 |  | území zabrané Jugoslávii 1941 |
|  | území zabrané Československu 1939 | | |

Rozpad Uher 1919/1920

G3. Maďarsko 1938-1941