

TERMINOLOGIE, CHRONOLOGIE A PROSTOROVÉ VYMEZENÍ

Petra Maříková
Vlčková

Kultura
starověkého
Předního
východu a
Egypta
KLBcA02

18.02.2020

PŘEDMĚT – CÍLE

- poskytnout základní přehled o:
 - metodologických přístupech a koncepcí aplikovaných na danou tematiku
 - primární i sekundární literatuře týkající se dané problematiky
 - geografickém uspořádání oblasti
 - historickém a archeologickém vývoji oblastí v daném regionu – od neolitu do nástupu LBA
- podle možností: doplňková témata, která by vyplynula z přednášek
- literatura: přes e-learning

PŘEDMĚT – ZKOUŠKA

- ukončení předmětu:
zkouška
- podmínky udělení
zkoušky:
 - získá minimálně 70 % při
absolvování písemného
testu – **ROZDÍL OD
INFORMACÍ NA ISU**
 - účast na přednáškách a
projevení **elementárního
zájmu**
- e-learning
- Komunikace s
přednášejícím přes
email
marikova_vlckova@yahoo.com nebo e-
learning nebo na
přednáškách

ZÁKLADNÍ LITERATURA

- **PŘEDNÍ VÝCHOD**
- Margreet L. Steiner, Ann E. Killebrew (eds.): The Oxford Handbook of the Archaeology of the Levant: C. 8000-332 BCE. Oxford University Press 2013
- **Cambridge World Archaeology:** Elam (Potts 2015, 2. vydání); Prehistoric Arabia (Magee 2014); Cyprus (Knapp 2013); Early Egypt (Wendorf 2006); Syria (Akkermans – Schwartz 2003), Egejda (BA, Dickinson 1994)
- Cynthia W. Shelmerdine (ed.): The Cambridge Companion to the Aegean Bronze Age. Cambridge University Press 2008
- Daniel Potts 2012: A Companion to the Archaeology of the Ancient Near East. Blackwell
- Marc van de Mieroop: Dějiny starověkého Blízkého východu okolo 3000-323 př. Kr.
- **EGYPT**
- I. Shaw (ed.): Dějiny starověkého Egypta
- Bruce Trigger a kol: Starověký Egypt. Dějiny společnosti
- **Mapy jednotlivých regionů:** Perry-Castañeda Library Map Collection, University of Texas at Austin
<http://www.lib.utexas.edu/maps>

STAROVĚKÝ PŘEDNÍ VÝCHOD

- Kolébka starověkých civilizací, odpovídající Blízkému a Střednímu východu – most mezi Afrikou a Asií
- Velmi heterogenní přírodní prostředí:
 - Úzký pobřežní pás Středomořího moře
 - Horská pásma: Libanon, Antilibanon, Golanské výšiny
 - Syrsko-africká propadlina: řeky Amuq, Orontés, Bikáa, Jordán, Aqabský záliv, Mrtvé moře
 - Polopouštní oblasti V od hor
 - Údolí velkých řek v Mezopotámii
 - Pouštní oblasti
- Různá pojmenování:
 - starověký Blízký / Přední východ
 - Mezopotámie
 - Levanta apod.



MEZOPOTÁMIE

- Horní Mezopotámie, al-jazira
 - řeky: Eufrat, Tigris a jejich přítoky: Murat, Balích (přítoky Eufratu); Chábúr, Velký a Malý Záb a Dijála (přítoky Tigrisu)
 - Sindžár
- Hranice: Hít na Eufratu a Samarra na Tigridu
- Dolní/Jižní Mezopotámie, as-sawad
 - Po Perský záliv
- Soutok: al-Kurna = Šatt al-Arab, slané jezero Hammar



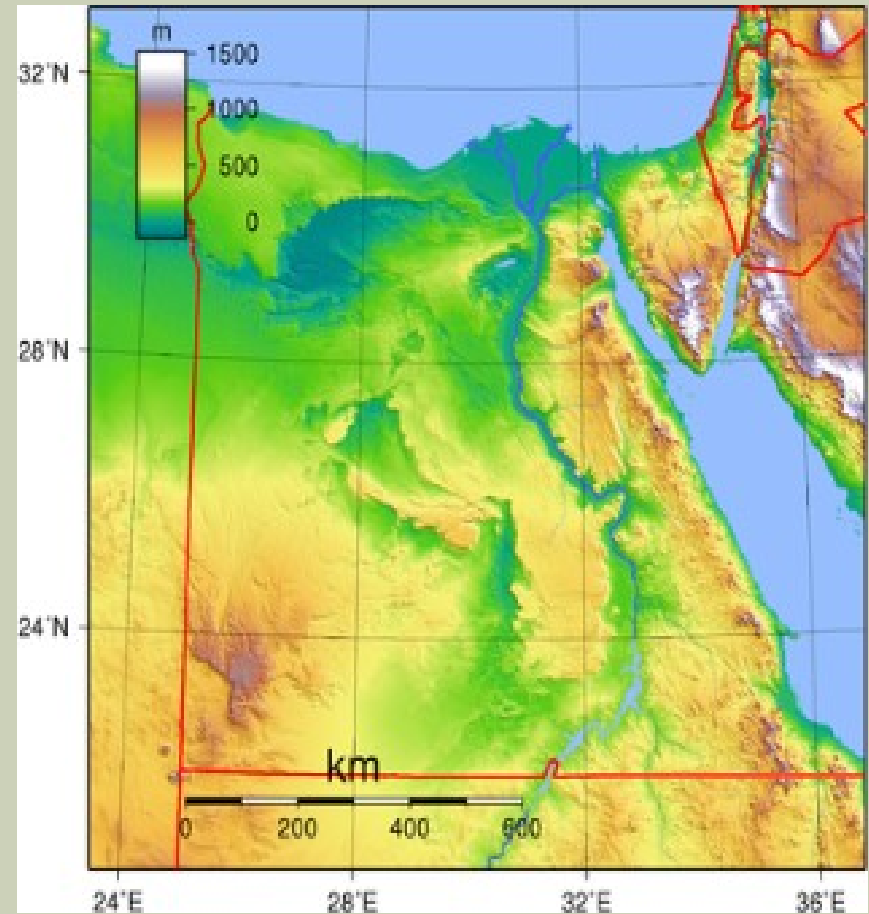
LEVANTA

- Levanta (Syropalestina, S Sýrie), Mesopotámie
- Levanta: topografické celky:
 - Středoziemní moře
 - Syrsko-africká propadlina
 - Pouštní oblasti
- Levanta: vymezení:
 - S: pláně v povodí Amuqu
 - J: Wádí el-Aríš, S pobřeží Sinajského poloostrova
- Pro potřeby přednáškového cyklu: Levanta= Sýrie, Libanon, Izrael, Palestina a Z část Jordánka
- Hranice mezi S a J Levantou: řeky Litani (Leontes) v Libanonu
 - S: pláně v povodí řeky Amuq
 - J: Wádí el-Aríš na Sinajském poloostrově
 - Z: Středoziemní moře
 - V: není jednoznačná: Syrská poušť



STAROVĚKÝ EGYPT

- **Pojmenování:**
 - Egypt: Hut-ka-Ptah (jméno svatyně boha Ptaha v Memfidě) = Aigyptos
 - Kemet „Černá (země)“ X Dešret „Červená (země)“ – pouštní oblasti
- **Vymezení:**
 - S: delta Nilu, pobřeží Středozemního moře
 - J: Asuán, 1. nilský katarakt
 - Z: oázy v Západní poušti
 - V: pobřeží Rudého moře, V hrana nilské delty
- **Přírodní podmínky:**
determinace vývoje lidské kultury



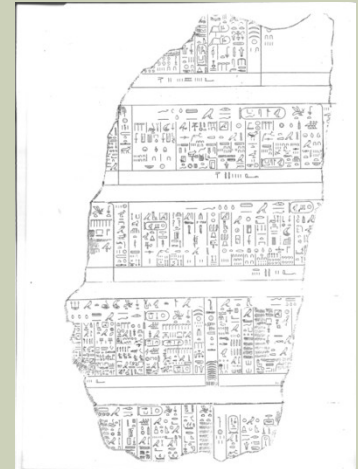



TOPOGRAFIE STAROVĚKÉHO EGYPTA

- **Údolí Nilu**
 - Nejdelší řeka světa: 6671 km
 - Prameny: pohoří mezi jezery Tanganjika, Kivu a Viktoriiným jezerem
 - 2 hlavní větve: Modrý a Bílý Nil: stékají se u Chartúmu
 - Katarakty: tzv. zlá voda, celkem 6
- **Pouštní oblasti:** Západní (Síwa, Faráfra, Bahríja, Dachla, Charga), Východní poušť – karavanní cesty: Darb al-Arbaín (Cesta čtyřiceti (dnů))
- **Sinajský poloostrov:** napojení na Přední východ a dálkové obchodní cesty



CHRONOLOGIE STAROVĚKÉHO EGYPTA

- Založena na archeologických a písemných pramenech starého Egypta a na synchronizaci jeho dějin s Předním východem
- **Historické prameny:** královské seznamy; Anály (*genut*) – Palermská deska; Texty administrativního charakteru: hospodářské záznamy, vojenské záznamy, stavební nápisy, texty chrámových, královských a administrativních archivů – královské dekrety; biografické nápisy; náhrobní stély býků Apidů ze Serapea apod.



CHRONOLOGIE STARÉHO EGYPTA

- Konvenční egyptská chronologie
 - * Staré říše: 27 st. BC
 - * Střední říše: 21 st. BC
 - * Nové říše: polovina 16. st. BC
 - založena na staroegyptských písemných pramenech
- Nová chronologie
 - založena na historii Předního východu
 - Britský egyptolog David Rohl (1995)
 - Nové datování panovníků 19.–25. dynastie – snížení konvenčního datování o 350 let
 - v akademické egyptologii není uznávána
- Synchronizace dějin Egypta
 - archeologické sekvence – seriace
 - Synchronizace s dalšími chronologiemi: Assyřané, Babyloňané, Chetitě, Řekové
 - synchronizace s nápisy vztahujícími se k pohřbům býka Ápise (Amenhotep III. - Ptolemaiovcí)
 - astronomická synchronizace: astronomická pozorování
 - Radiokarbonové datování
 - Erupce sopky Théry
 - Dendrochronologie
- Základní kámen: roky vlády
 - zaznamenané na staroegyptských seznamech panovníků, např. Turínský seznam králů
 - periodicky se opakující census – sčítání dobytka (pro Starou říši se uvádí, že probíhal každé dva roky)

DYNASTICKÉ ČLENĚNÍ DĚJIN EGYPTA

- pravěké období
- tzv. 0. dynastie
- **Raně dynastické / Archaické období**
 - 1.-2. dynastie
 - c. 3000–2686 BC
- **Stará říše**
 - 3.-6. dynastie
 - 2686–2181 BC
- **První přechodné období (PPO)**
 - 7.-1./2 11. dynastie
 - 2181–2025 BC
- **Střední říše**
 - 2./2 11.-13. dynastie
 - 2025–1773 BC
- **Druhé přechodné období**
 - 14.-17. dynastie
 - 1773–1550 BC
- **Nová říše**
 - 18.-20. dynastie
 - 1550–1069 BC
- **Třetí přechodné období**
 - 21.-25. dynastie
 - 1069–656 BC
- **Pozdní doba**
 - 26.-30. dynastie
 - 664–343 BC
- **řecko-římské období**
 - „31. dynastie“ – Ptolemaiovci – 375 AD

CHRONOLOGIE PŘEDNÍHO VÝCHODU

- **Základní trojčlenné dělení lidské historie:**
 - Doba kamenná – bronzová – železná
- **Zásadní vliv brzkého poznání archeologického a historického poznání**
- **Chronologie: relativní, absolutní (astronomická pozorování)**
 - Pozorování Venuše, babylonský panovník Ammi-Saduka
- **Chronologické systémy:**
 - Dlouhá chronologie: 1694 BC
 - Střední chronologie: 1638 BC
 - Krátká chronologie: 1574 BC
 - Ultra krátká chronologie: 1542 BC
- **Základy:**
 - **Písemné prameny předovýchodní provenience**
 - Královské seznamy
 - Kroniky
 - Královské nápisy
 - Obchodní a diplomatická korespondence apod.
 - Synchronizace s egyptskými prameny
 - Přírodovědné datování: C14, dendrodata
 - Erupce na Théře
 - Archeologické nálezy
- **Rozdíly v poměru písemných a archeologických pramenů: Mezopotámie X Levanta (Severní X Jižní)**



Region	Period	Key Event / Source	Approximate Date
Mesopotámie	Starověk	Ukázka	1694 BC
		Ukázka	1638 BC
Levanta	Starověk	Ukázka	1574 BC
		Ukázka	1542 BC

ZÁKLADNÍ PERIODIZACE

- **Pozdně neolitické období:** kultury Halaf, Samarra a Chasúna
- **Chalkolitické období:** kultury Ubaid, Uruk (3500-3200 BC)
- **EBA:** kultura Džemdet-nasr (3200-3000 BC), raně dynastické období (3000-2334 BC)
- **MBA:** Akkadská říše (2334-2154 BC), Třetí urská dynastie (2112-2004 BC)
- **LBA:** Po roce 2000: hlavní říše: Babylonie, Assýrie
- **Staro-** (cca 19.-16. stol. BC), **středo-** (cca 15. stol.-rok 1000 BC) a **novo** (1. tisíciletí) babylonské a asyrské období
- **IA:** cca po 900 BC

