

Řecké dějiny 19.-20. století

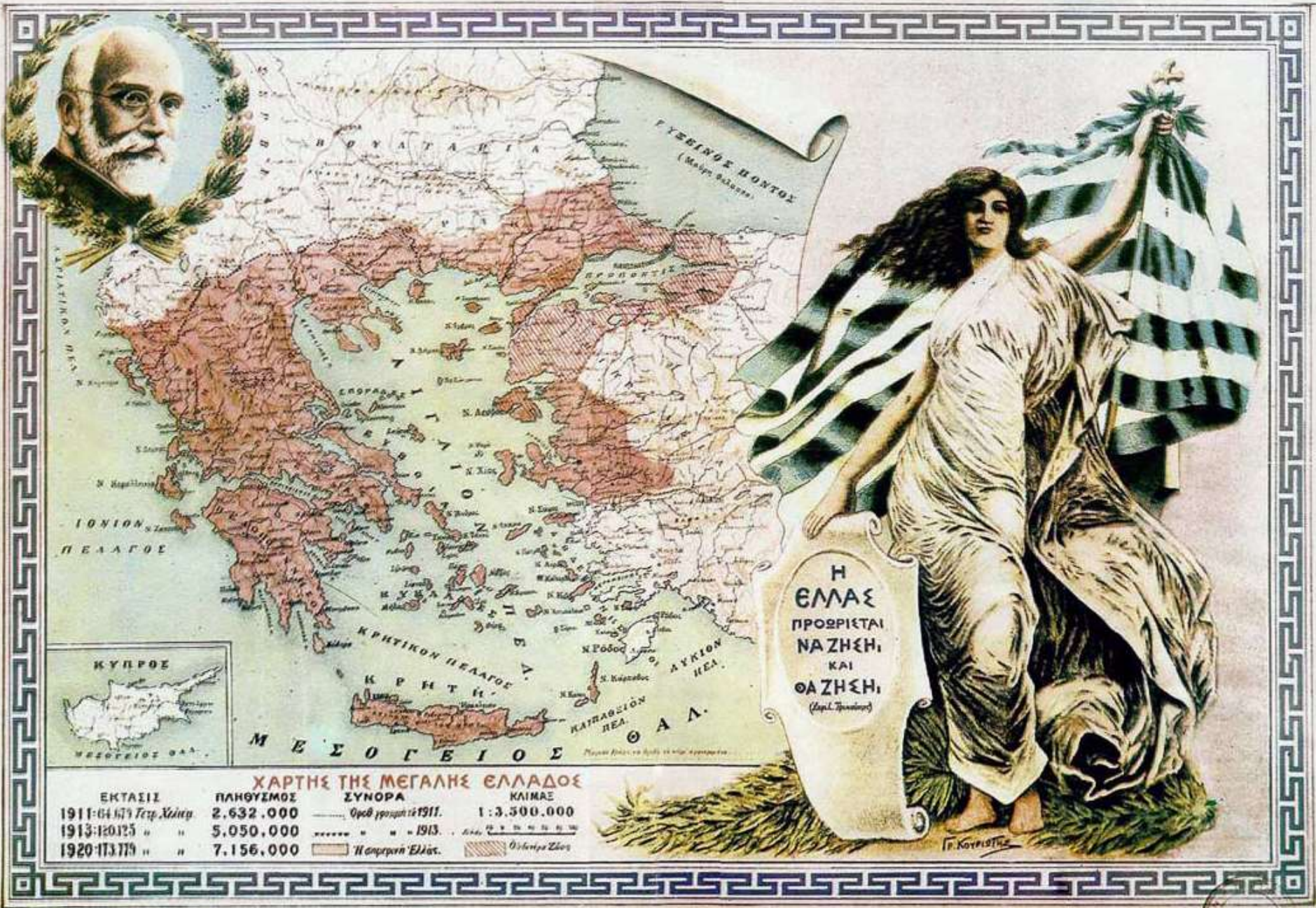
přednáška 06





Konstantín I.
(1868 - 1913-1917, 1920-1922)





Η
 ΕΛΛΑΣ
 ΠΡΟΪΔΕΤΑΙ
 ΝΑ ΖΗΗ,
 ΚΑΙ
 ΘΑ ΖΗΗ,
 (Αντ. Τριανταφυλλίδης)




ΧΑΡΤΗΣ ΤΗΣ ΜΕΓΑΛΗΣ ΕΛΛΑΔΟΣ


ΕΚΤΑΣΙΣ	ΠΛΗΘΥΣΜΟΣ	ΣΥΝΟΡΑ	ΚΑΙΜΑΣ
1911-64 679 Τετρ. Χίλιες	2.632.000	Όραση γροσσάρι το 1911.	1:3.500.000
1913-120125 " "	5.050.000 " " 1913.	Αναμ. 1:3.500.000
1920-173.779 " "	7.156.000	■ Η σημερινή Ελλάς. ■ Ορίσματα Ζώνης	



Photo # NH 77442 Greek battleship Kilkis or Lemnos, formerly USS Mississippi or USS Idaho

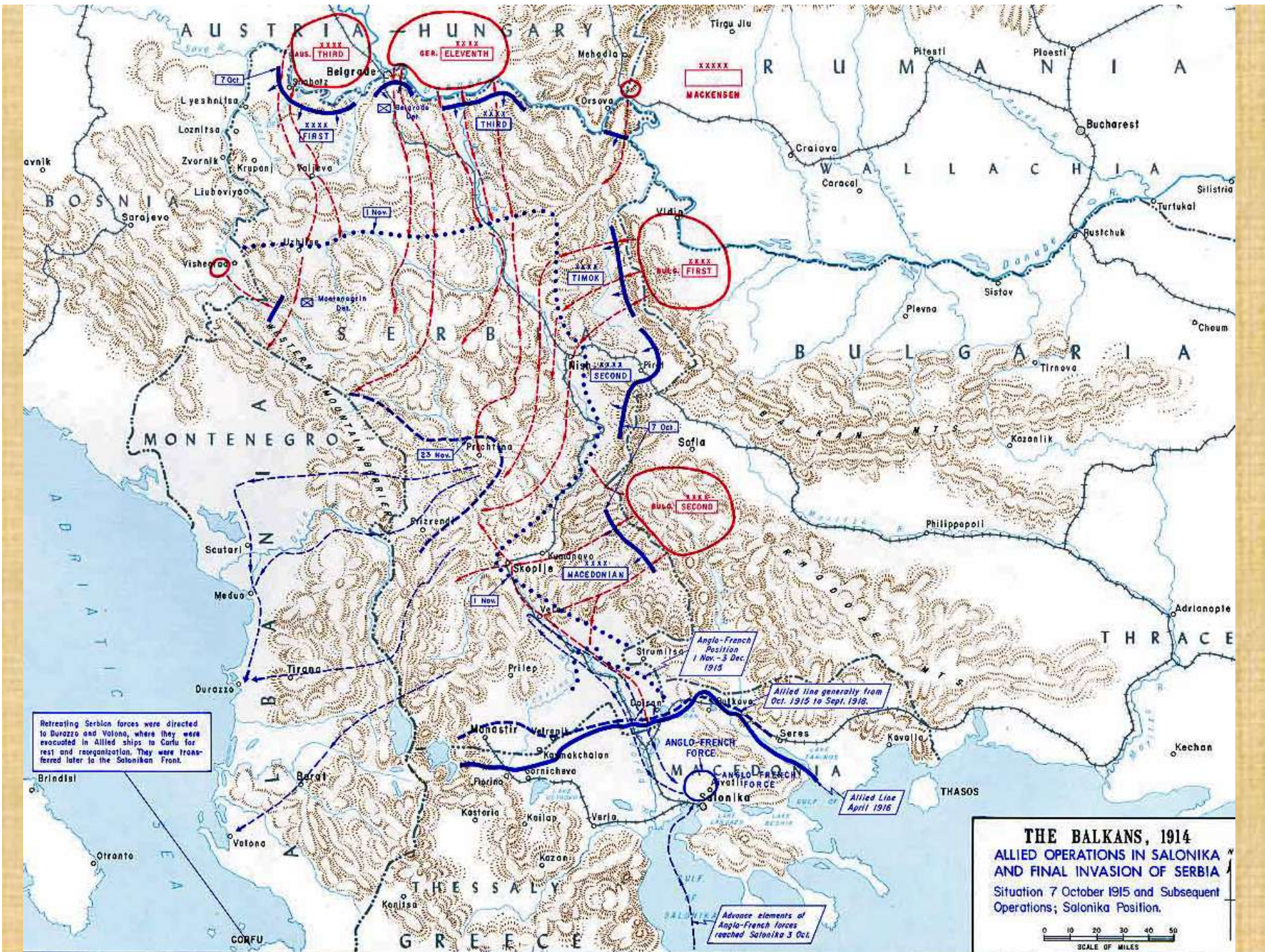


Battleship Lemnos at Smyrna, Turkey, 1919











Georgios II. (1890 - 1922-1924, 1935-1947)



Alexandros I. (1893 - 1917-1920)



Notes: 1. According to data furnished by 1916 maps and statistics of the Balkan states by various sources.







Black Sea

Edirne

Istanbul

Samsun

Çanakkale

Bursa

Ankara

Sivas

Aegean Sea

İzmir

Afyon

Konya

Diyarbakır

Van

Antalya

Adana

Mediterranean Sea

Partitioning of Anatolia
by the Treaty of Sèvres (1920)

- International Zone of the Straits
- British Zone
- French Zone
- Italian Zone
- Armenian Zone
- Greek Zone
- Modern Boundaries of Turkey







Αγιών Κορσά Χιουσίρην 22 Ιουνίου



Αγιών - Κορσά Χιουσίρην. 1922. >



ΕΚΔΟΣΗΙΣ ΔΡΑΚΟΣ ΠΑΡΑΔΕΙΓΜΑΤΟΥ ΑΝΘΡΩΠΙΝΗΣ ΣΦΟΔΡΟΝ ΤΗ
ΕΚ ΤΟΥ ΕΛΛΗΝΟΤΟΥΡΚΙΚΟΥ ΠΟΛΕΜΟΥ 1921
Η ΠΟΛΥΝΕΚΡΟΣ ΜΑΧΗ ΠΡΟ ΤΗΣ ΑΓΚΥΡΑΣ
Η ΚΑΤΑΤΡΟΠΗΣ ΤΩΝ ΤΟΥΡΚΩΝ ΠΑΡΑ ΤΑΣ ΠΗΓΑΣ ΤΟΥ ΣΑΓΓΑΡΙΟΥ



DE LA GUERRE GRECOTURQUE DE 1921
COMBAT TERRIBLE DEVANT ANGUIRA
DEFAITE DES TURCS PRÈS DES SOURCES DU FLEUVE SANGARIO



