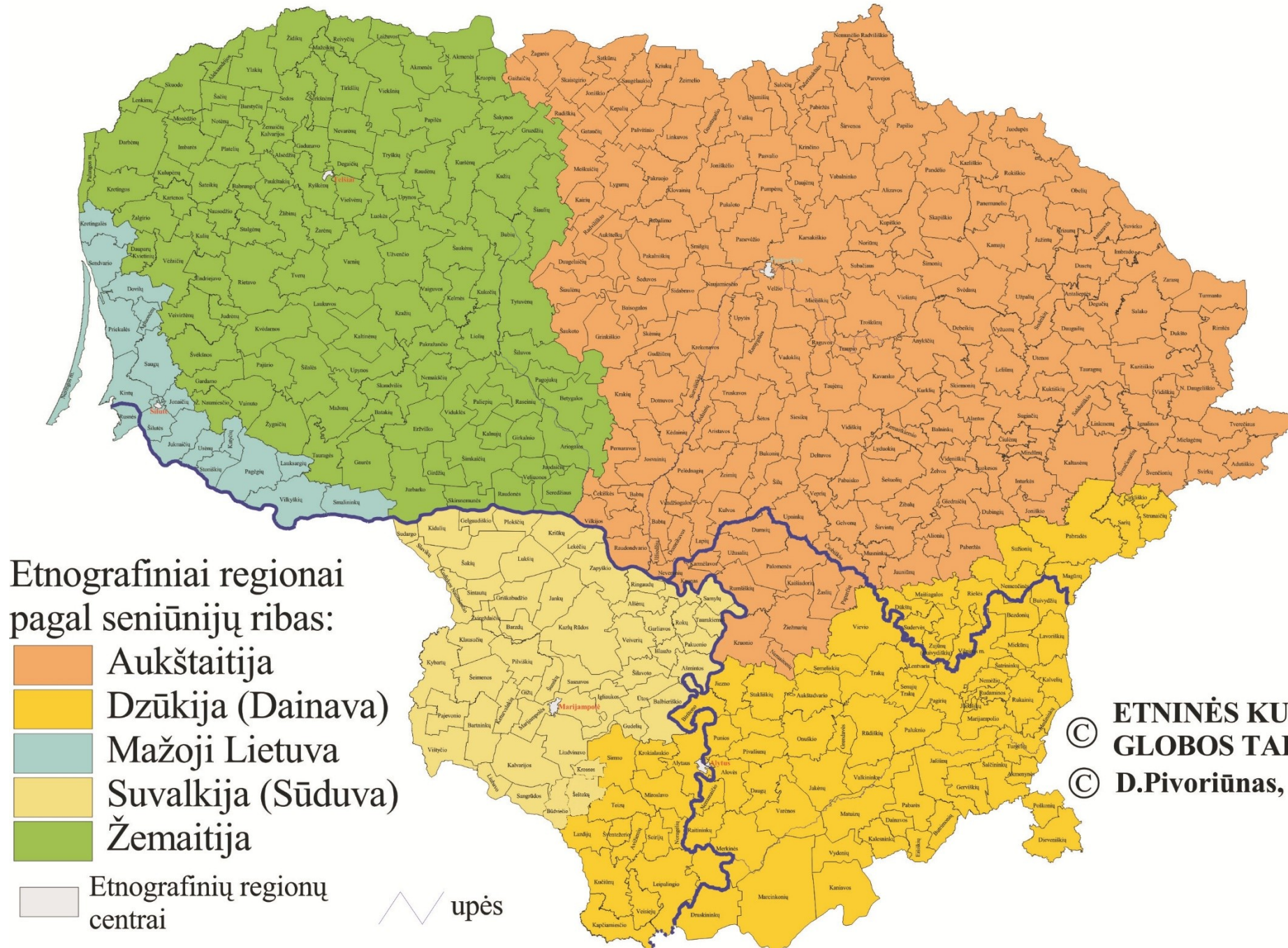




LIETUVOS ETNOGRAFINIAI REGIONAI



Etnografiniai regionai pagal seniūnijų ribas:

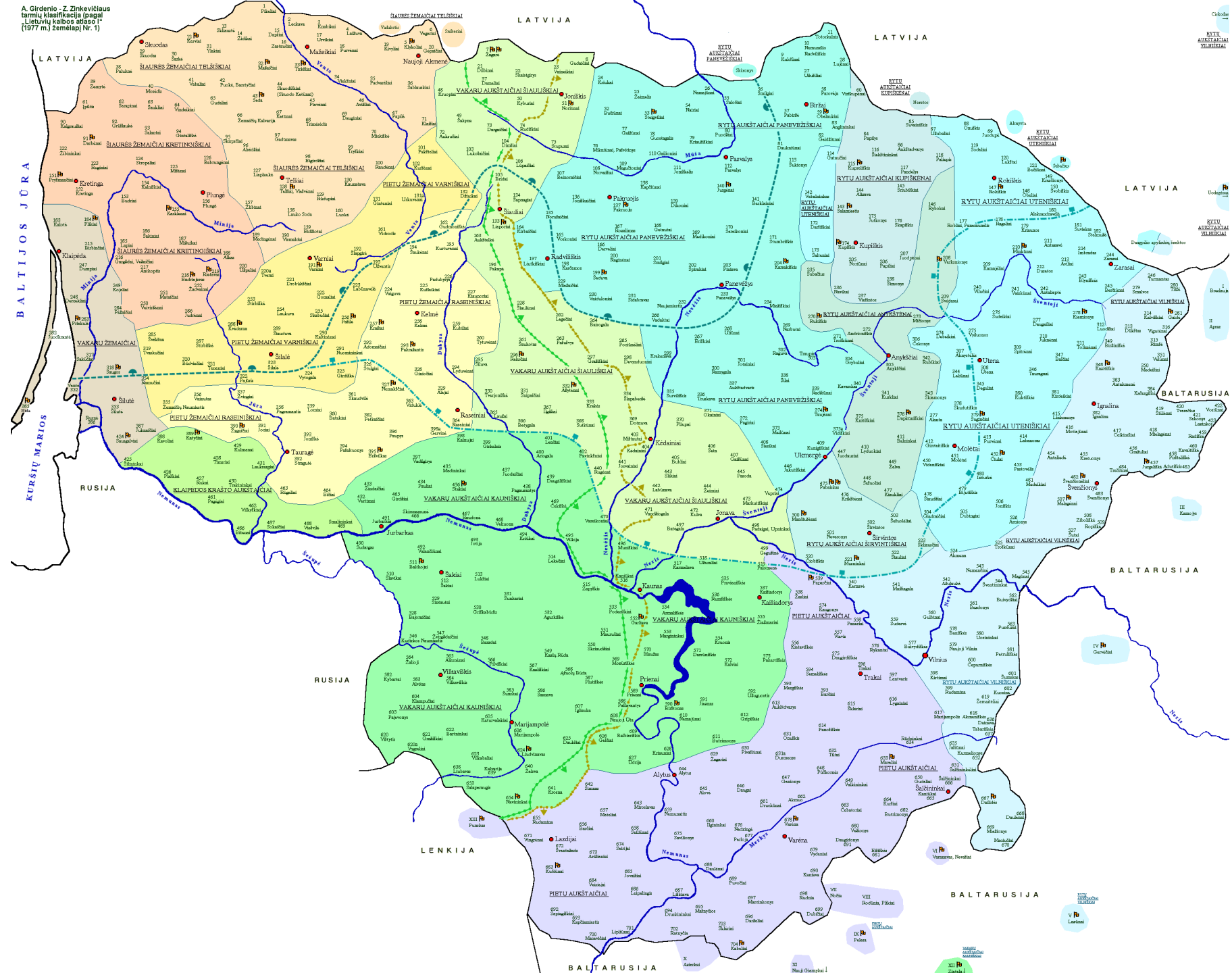
- Aukštaitija
- Dzūkija (Dainava)
- Mažoji Lietuva
- Suvalkija (Sūduva)
- Žemaitija

Etnografinių regionų centrai

upės

© ETNINĖS KULTŪROS GLOBOS TARYBA
© D.Pivoriūnas, Ž.Šaknys

A. Girdieno - Z. Zinkevičiaus
tarmių klasifikacija (pagal
Lietuvių kalbos atlaso P
(1977 m.) žemėlapią Nr. 1)



Litva: etnická skladba obyvatelstva (2019)

Obyvatelé celkem: cca **2 794 184**

Litevci: 2 411 899 86,3%

Poláci: 156 474 5,6%

Rusové: 140 268 5,02%

Bělorusové: 33 530 1,2%

Ukrajinci: 13 970 0,5%

Lotyšši: cca 2000 0,07%

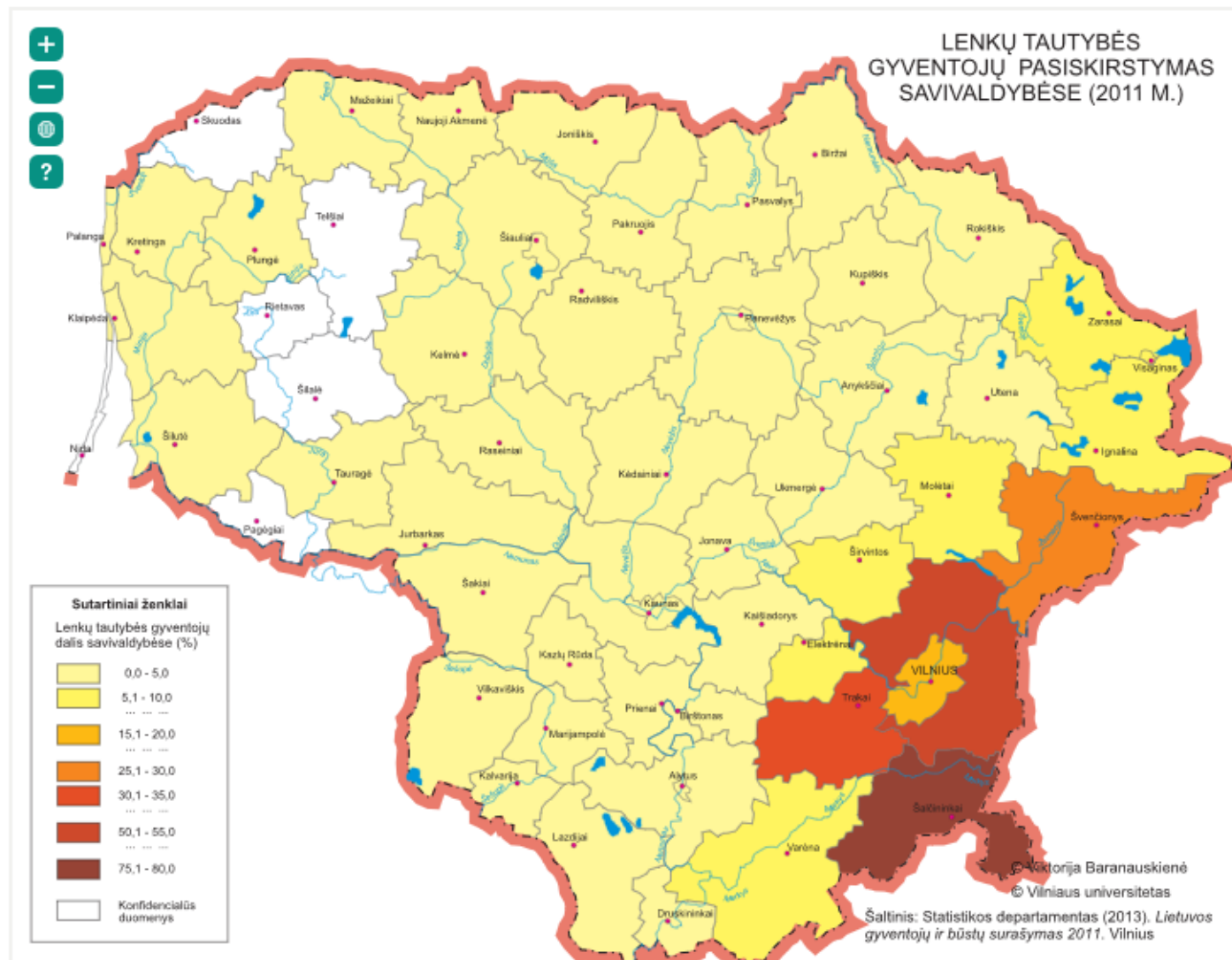


gyventojų pasiskirstymas savivaldybėse (2001 m.)

5 Lenkų tautybės gyventojų pasiskirstymas savivaldybėse (2011 m.)

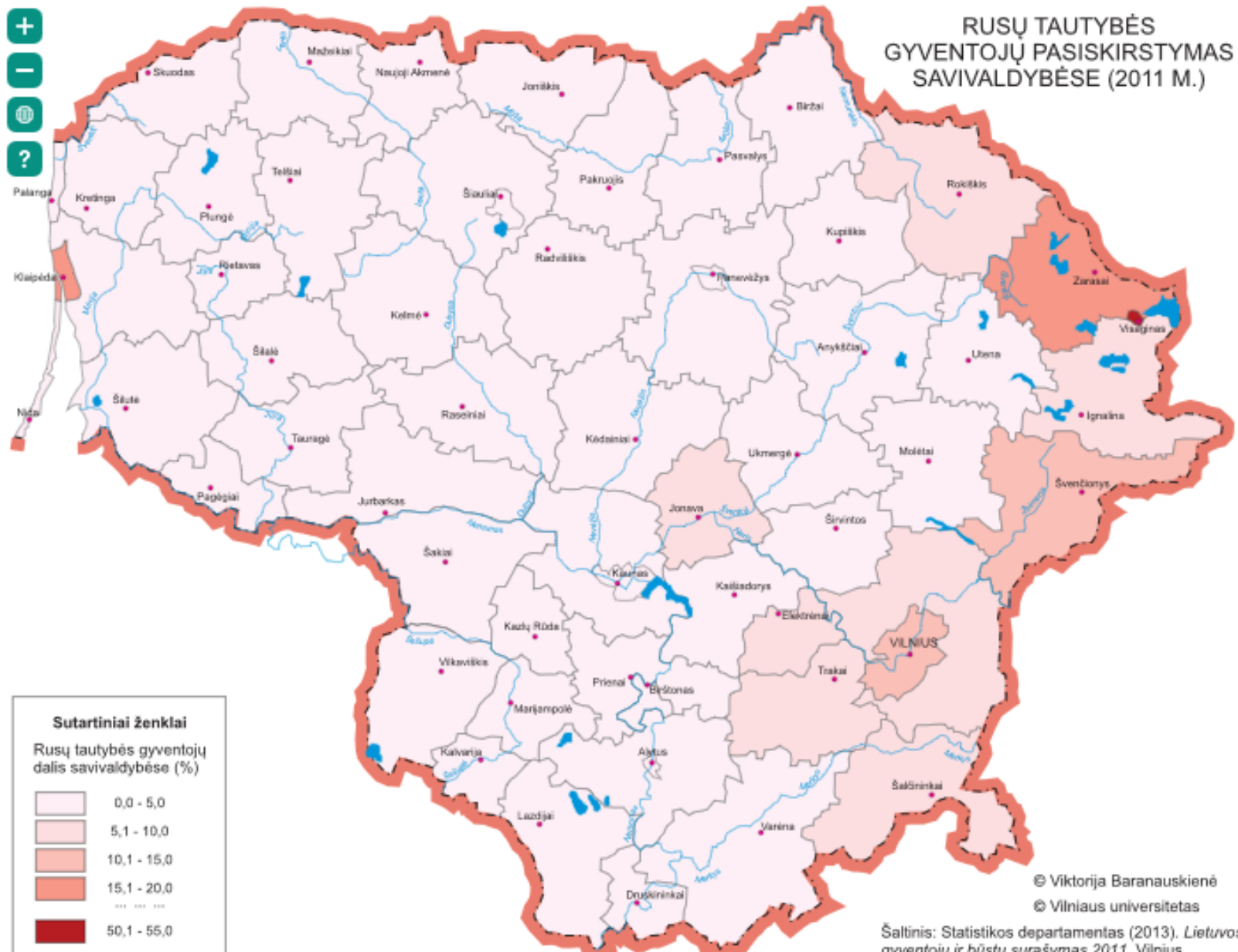
6 Rusų tautybės gyventojų pasiskirstymas savivaldybėse (2001 M.)

7 Rusų tautybės



Lenkų tautybės gyventojų daugiausia gyvena Pietryčių Lietuvoje, vadinamajame Vilniaus krašte. 2011 metų surašymo duomenys panašūs į ankstesnius 2001 metų surašymo duomenis (4 žemėlapis) Lietuvos lenkų paplitimo arealas sutampa su apklaustų gyventojų lenkų tautybės pasiskirstymu (3 žemėlapis) bei su lenkų tapatybės (2 žemėlapis) kartoschemomis.

RUSŲ TAUTYBĖS GYVENTOJŲ PASISKIRSTYMAS SAVIVALDYBĖSE (2011 M.)



© Viktorija Baranauskienė
© Vilniaus universitetas

Šaltinis: Statistikos departamentas (2013). Lietuvos gyventojų ir būstų surašymas 2011. Vilnius



Lotyšsko: etnická skladba (2016)

Obyvatelé celkem: 1 968 957

Lotyši: 1 216 443 61,78%

Rusové: 504 370 25,62%

Bělorusové: 65 999 3,35%

Ukrajinci: 44 639 2,27%

Poláci: 41 528 2,11%

Litevci: 23 944 1,22%

