

A faded, light-colored world map serves as the background for the slide. The map is centered on the Atlantic Ocean, showing the continents of North America, South America, Europe, Africa, and Asia. The text is overlaid on the map, primarily over the African and Asian continents.

# 5. STŘEDNÍ ASIE – NOMÁDSKÉ ŘÍŠE

Říše podél Hedvábné stezky | Dějiny starověku

# STŘEDNÍ ASIE – NOMÁDSKÉ ŘÍŠE:

- Jak geografie souvisela s historií ve Střední Eurasii, s obchodními a jinými výměnami na Hedvábné stezce?

- Tarimská pánev a její obyvatelé:

- Tocharové
- Ujgurové
- Ruanové
- Karlukové

Důležitá místa na Hedvábné stezce:


- ❖ Chotán
- ❖ Urumči
- ❖ Kašgar
- ❖ Turfan

# STŘEDNÍ ASIE

- kočovné kmeny žily ve stepních, pouštních a horských oblastech od Černého moře na západě po Tibet až po Mongolsko na východě
- Hranice byly politicky a kulturně velmi proměnlivé
- Kočovníci obchodovali na hraničních trzích, navštěvovali oázy, aby si vyměnili dobytek a jiné pastevecké zboží, a nabízeli obchodní karavany na ochranu
- Sami potřebovali příjmy
- Ve chvíli sjednocení kočovníků v impéria jejich význam na Hedvábné stezce zesílil

# IBN CHALDÚN

- Arabský učenec 14. století
- *„nejen prostředí ovlivňuje lidský charakter, ale že důležitou roli sehrává motivační síla a historické události vznikají v konečném důsledku z toho, kde a jak lidé žijí“*





# EDWARD GIBBON

- Historik 18. století
- *„vojenská zdatnost Tatarů vyplývala z jejich mléčné a masové stravy, z osídlení stepí a z jejich lovecké praxe“*
- moderní učenci stále přisuzují životnímu prostředí významnou, ne-li určující úlohu při formování sociální, ekonomické a politické dynamiky střední Eurasie.



# DŮLEŽITÉ FAKTORY

- jízda na koni
  - To vytvářelo dynamiku, kdy se kočovníci prostřednictvím obchodu nebo nájezdy stýkali s usedlými společnostmi a obyvateli měst
- V kočovníci obvykle žili v menších rodinných skupinách
  - době krize mohli nomádi vytvářet velké, vojensky silné imperiální konfederace pod vládnoucí elitou jako byli Hunové, Turkité, nebo Mongolové

# KOČOVNÍCI

- Lovci – sběrači
- Pastevci

mezi těmito dvěma skupinami jsou rozdíly:

1. Základy jejich hospodářství - získávání potravin
2. výroba potravin, jsou v zásadě odlišné
3. jejich důvody pro mobilitu jsou tedy odlišné
4. charakter mobility je odlišný


# S'-MA ČCHIEN

- zakladatel čínské historiografie
- *„Pokud se pro ně bitva vyvíjí dobře, postoupí, ale pokud ne, ustoupí, protože nepovažují za hanbu utéct. a nevědí nic o slušnosti ani spravedlnosti.“*



# AMMIANUS MARCELLINUS

- Historik 4. století
- „ žijí z kořenů divokých rostlin a polosyrového masa jakéhokoliv zvířete, které trochu zahřejí tím, že si je vloží mezi stehna. Nemají žádné budovy, které by je ukryly. Nosí oděvy z lněných kůží polních myší sešité k sobě.
- Jakmile nasadí krky do nějaké zašlé košile, nikdy ji nesvléknou nebo nevymění, dokud neshnije a nerozpadne se na kusy. Na hlavách mají kulaté kožešiny a chlupaté nohy si chrání kozími kůžemi. Jsou neschopní bojovat po zemi a zůstávají přilepeni ke svým koním, odolným, ale ošklivým zvířatům, na kterých občas sedí jako ženy, aby vykonali svou každodenní práci, a dokonce se klaní před úzkými krky svých zvířat, aby si užili hluboký a zasněný spánek. , ‘



# VÝZNAM PROSTŘEDÍ

- Přírodní podmínky byly jádrem života kočovníků.
- Tento jev určil rozdílný způsob života mezi kočovníky a usedlou společností
- usedle společnosti byli kočovníkům otevřeni
- V důsledku toho se obchodní, intelektuální a duchovní výměny mezi nimi zintenzivnily a obchodní centra byla místa spojující místo mezi nejrozmanitějšími kulturami



# TARIMSKÁ PÁNEV



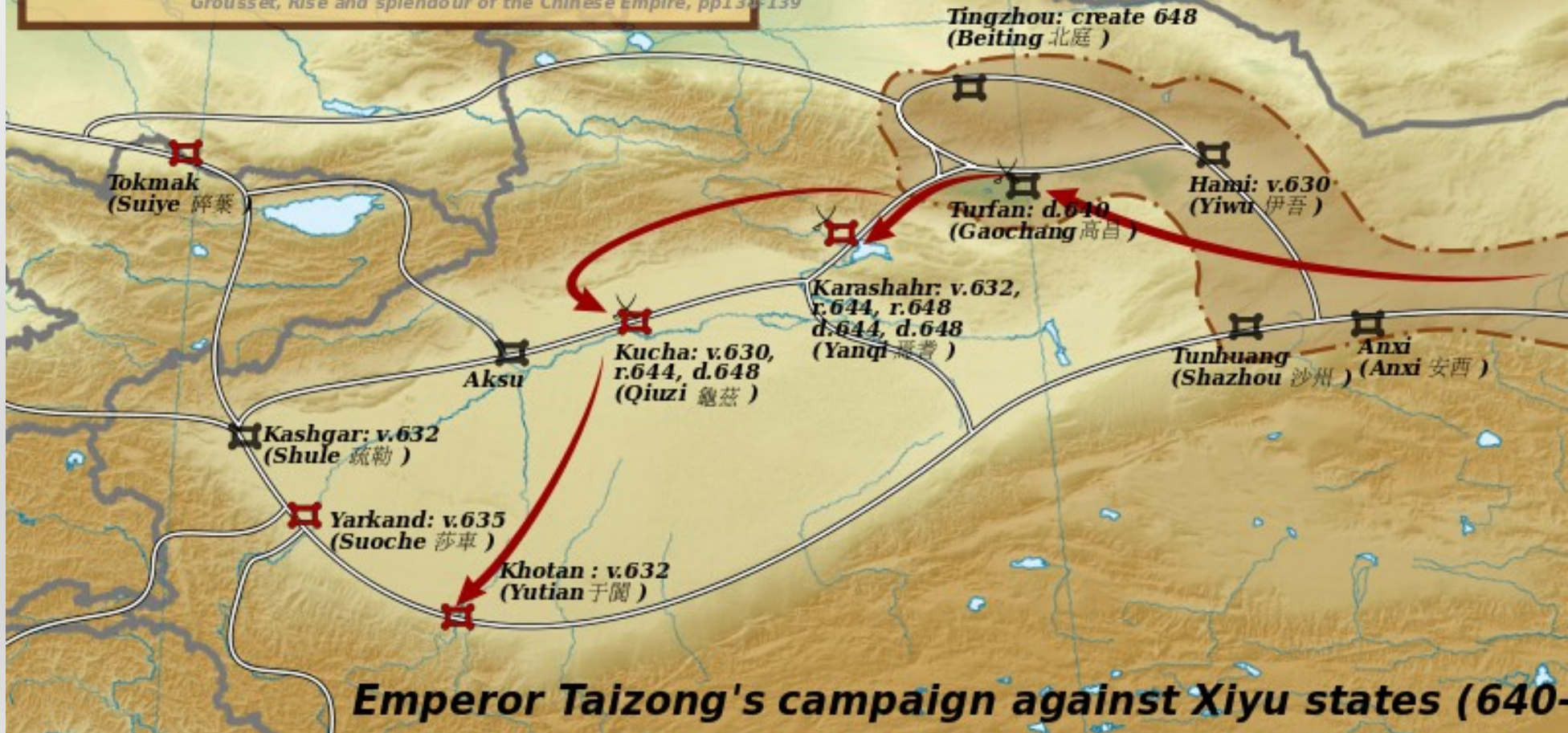



 **Important Place or Kingdom.**  
**Hami: v. 630**  
**(Yiwu 伊吾)**

 **Silk roads**  
**Major Chinese campaigns & battles (with dates).**

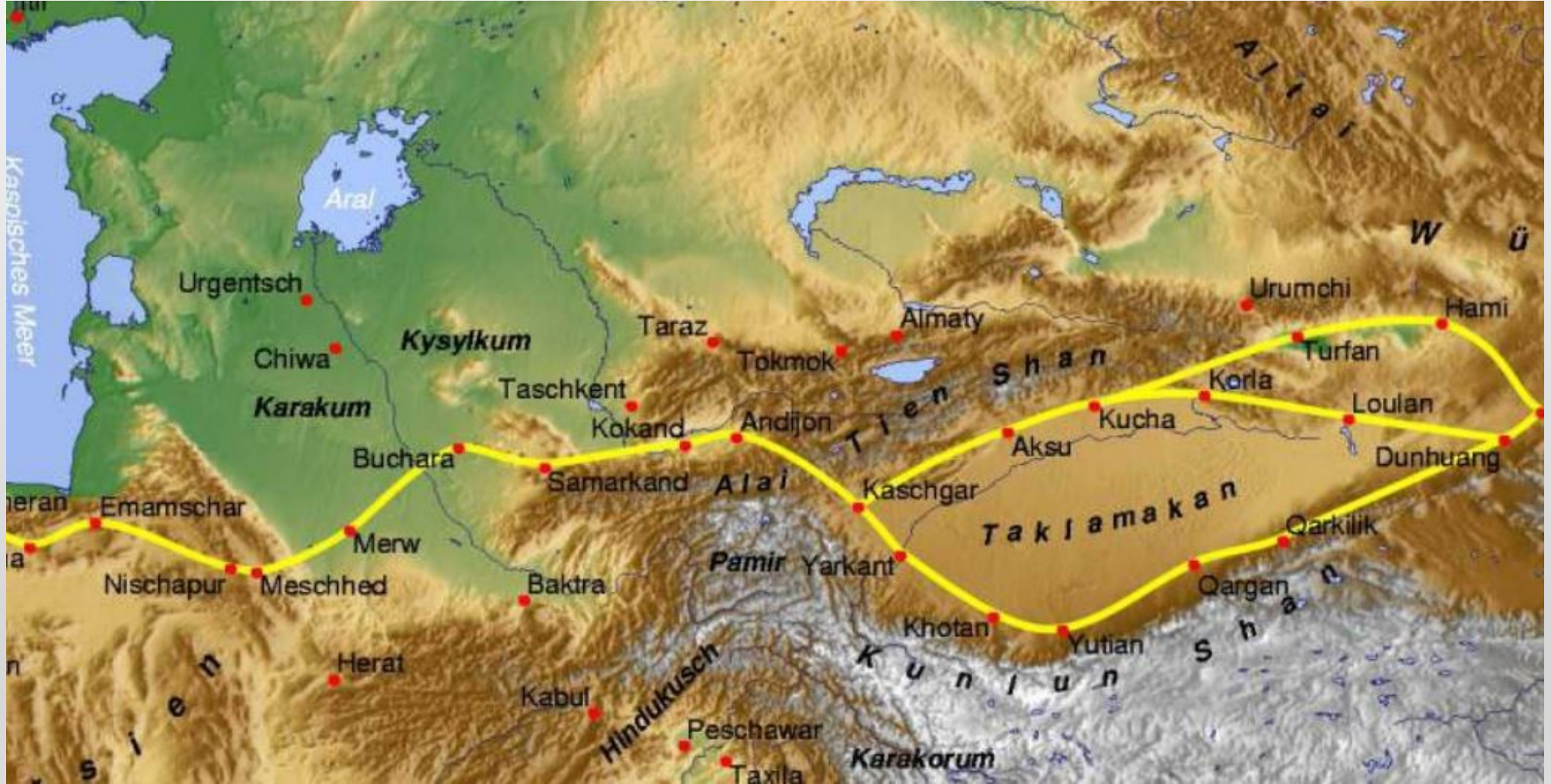
 **The 'Four garnisons',**  
**649-670 : Karashahr, Kucha, Kashgar, Khotan ;**  
**post 693 : Tokmak, Kucha, Kashgar, Khotan**

Sources: Twitchett, Cambridge history of China, vol.3, p.226-7 ;  
 Grousset, Rise and splendour of the Chinese Empire, pp130-139



**Emperor Taizong's campaign against Xiyu states (640-**












# EXPEDICE AURELA STEINA



alamy stock photo

WHBACN  
www.alamy.com



188. CELLA AND PORCH OF WANG TAO-SHIH'S CAVE-TEMPLE, 'THOUSAND BUDDHAS' SITE, TUN-HUANG.  
On extreme right the locked door leading to the rock-cut chapel, previously walled up, where the hidden library of 500, was discovered.  
In foreground MS. bundles taken out for examination. The images on plaques of cells are modern.



189. MURAL PAINTING OF LEGENDARY SCENE AND FIGURES IMAGE OF 'GUARDIAN OF THE NORTH' IN BUDDHIST SHRINE, HAN-DAN-OLIK.



# VLIVY

- Tyto městské státy či království v Tarimské pánvi a jejím okolí hrály klíčovou roli při vytváření východní části Hedvábné stezky a rozvoj v tomto regionu je dobrým příkladem pohybu, který se vší pravděpodobností zaznamenal vzestup obchodní sítě Hedvábné stezky.
- Hedvábné stezky tak velkou měrou přispěly k šíření v různých vlivů v Tarimské pánvi a v Číně:
  - Na severu, od Pontské oblast , dnešní Rusko, Mandžusko, Ordos – kočovnické umění vyznačující se bronzovými předměty s zvířecími styly a výrazně ozdobným charakterem.
- Na jihu, ovlivnění přímo řeckým, íránským a indickým uměním. To se projevilo smíchaným stylem

# KUMÁRADŽÍVA

- Budhistický mnich 4.-5. století



# TOCHAROVÉ

- obyvatelé Střední Asie
- od 3. do 8. století n. L.
- Současná oblast Sin-ťiangu
- Otázka jejich původu
- Tato oblast byla silně ovlivněna budhistickým uměním. Turfan, Kuča, Chotán jsou dodnes významná města a všechny v oblasti čínského Sin-ťiangu, tedy autonomní oblasti Ujgurů.





# CHOTÁN

- oáza jižně od pouště Taklamakanu



# UJGUROVÉ

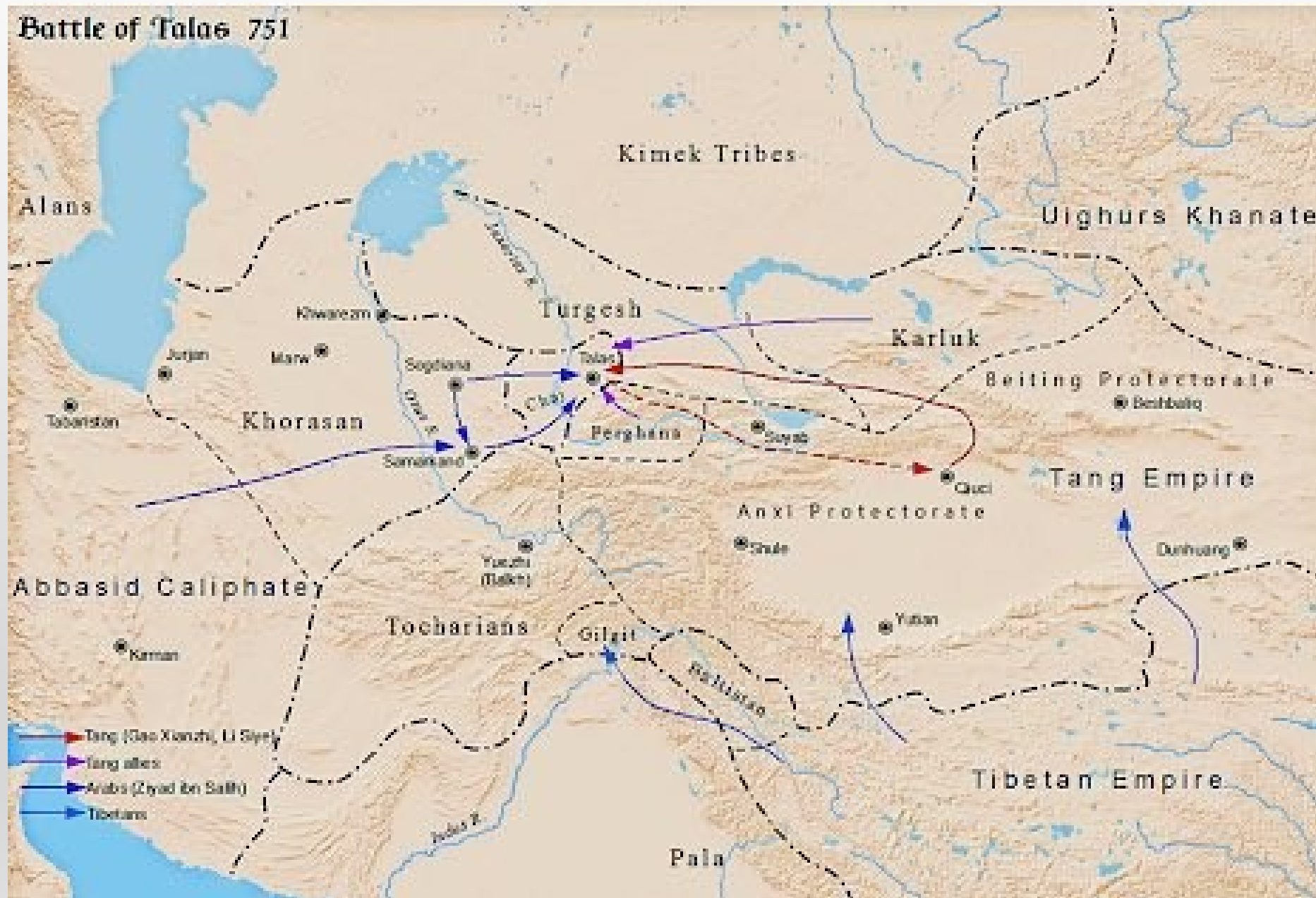
- Díky obchodu na Hedvábné stezce v regionu Sin-ťiangu žilo mnoho různých etnik
- Od dynastie Chan (206 př. n. l. – 220 n. l.) až po dynastii Tchang (618-907) tudy procházeli a usazovali se obchodníci z celé Asie.
- zažili mnoho různých vlivů - ty lze rozdělit do dvou obecných skupin: 1. vlivy z Číny; 2. vlivy ze Střední Asie.
- Ujgurský kaganát byla mocná říše roku 744 do roku 840
- Na vrcholu rozšířili nadvládu svého lidu nad Karluky a Basmily
- Pomohli také sousední říši Tchang při povstání An Lu – šan (755-763)







# Battle of Talas 751



# UJGUROVÉ

- V oblasti Sin-ťiangu se rozvíjel ujjurský jazyk
- Je to jazyk příbuzný jiným turkickým jazykům
- Ujjurský lid používá perskou abecedu k psaní svého jazyka. Jejich používání perské abecedy způsobilo velké změny v jazyce a to od 10. století
- Ujguři jsou největšími pěstiteli hroznů v Číně







© Feng Wei Photography







# VODNÍ SYSTÉM









ABDUXALIQ





# URUMČI





# TRHU ERDAOQIAO









# MUZEUM V URUMČI





 alamy stock photo

ACAF49  
www.alamy.com







# KAŠGAR

- Kašgar byl hlavní oázovou zastávkou pro obchodníky
- V průběhu staletí mnoho národů, včetně Turků a Tibeťanů, zanechalo na Kašgaru svou stopu
- Během sedmého století, byl Kašgar nějaký čas protektorátem říše Tchang





WWW/NEWS.CN

# MEŠITA ID KAH





# ABA KHOJA MAUSOLEUM









# TURFAN





# RUANOVÉ (ŽUAN – ŽUAN)

- Jedno z prvních velkých Turkických etnik, které se sjednotilo
- a v 5. století vytvořili mocný kaganát
- Jejich oblastí bylo území současného Mongolska, jižního Ruska, kolem Balchašského jezera na západě a severní Číny na východě. V letech 552-555 byli poraženi Turky a ti Ruany zahrnuly do své říše



# TURKITÉ

- Rod Ašina převzal vládu nad tímto národem
- Toto označení mohlo mít původ ve východním Íránu tak v tocharské oblasti a znamenalo ‘‘modrá‘
- Legenda o vlčici a záchraně chlapce
- Symbolem kmenu byl právě vlk.
- Sjednotili mocnou říší – kaganát – ten byl rozdělen na východní a západní
- Po prvním kaganátu následoval druhý – do pol. 8. století



# KARLUKOVÉ

- Turkitský kmenový svaz
- Od údolí Ferghany a dále na východ až k řece Ču, kde žily další kmeny
- V roce 742, ve spojení s Basmi'ly a Ujgury, svrhli Ozmi'she, potomka rodu Ašinů a vládce Tūrkitů a jejich vládce získal titul Yabghu
- Titul Yabghu byl jednou z nejvyšších hodností v turkickém světě
- Do roka však mezi někdejšími spojenci vypuklo nepřátelství. Karlukové, nebo alespoň jejich značné části, byli v souboji poraženi a nuceni migrovat na západ.
- spojení s Tibetem proti Číně a Ujgurům v boji o kontrolu nad východním Turkistánem. Karlukové však stále častěji přitahovali pozornost muslimů, kteří proti nim začali posílat výpravy.









