



7. BAKTRIJSKÉ MOCNOSTI

Říše podél Hedvábné stezky | Dějiny starověku

7. BAKTRIJSKÉ MOCNOSTI:

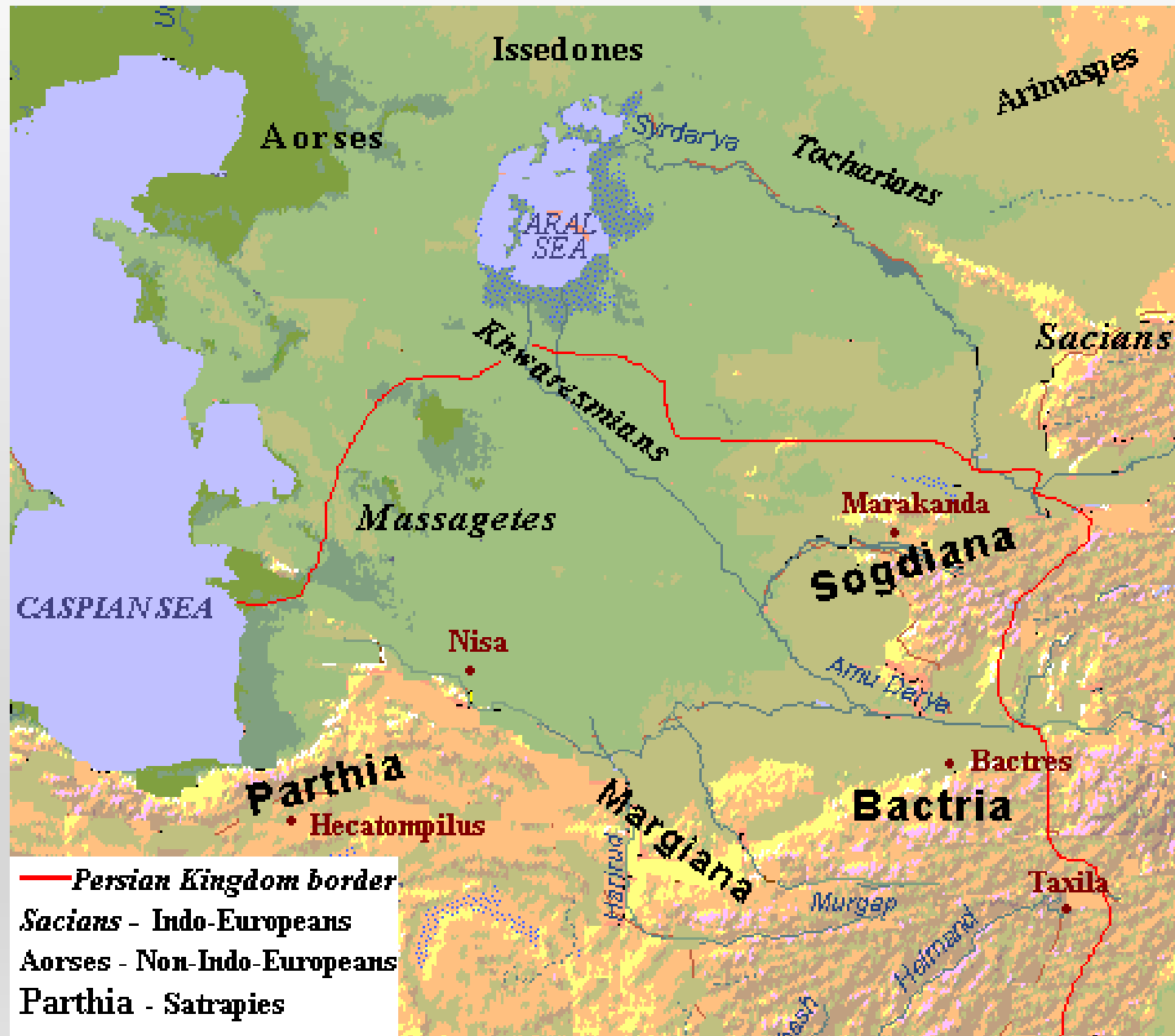
OBLAST:

- Uzbekistán
- Indie
- Afganistán
- Pákistán

MĚSTA :

- Balkch
- Samarkand
- Buchara

- ❖ Kušánové
- ❖ Heftalité
- ❖ Sogdijci



HINDÚKUŠ



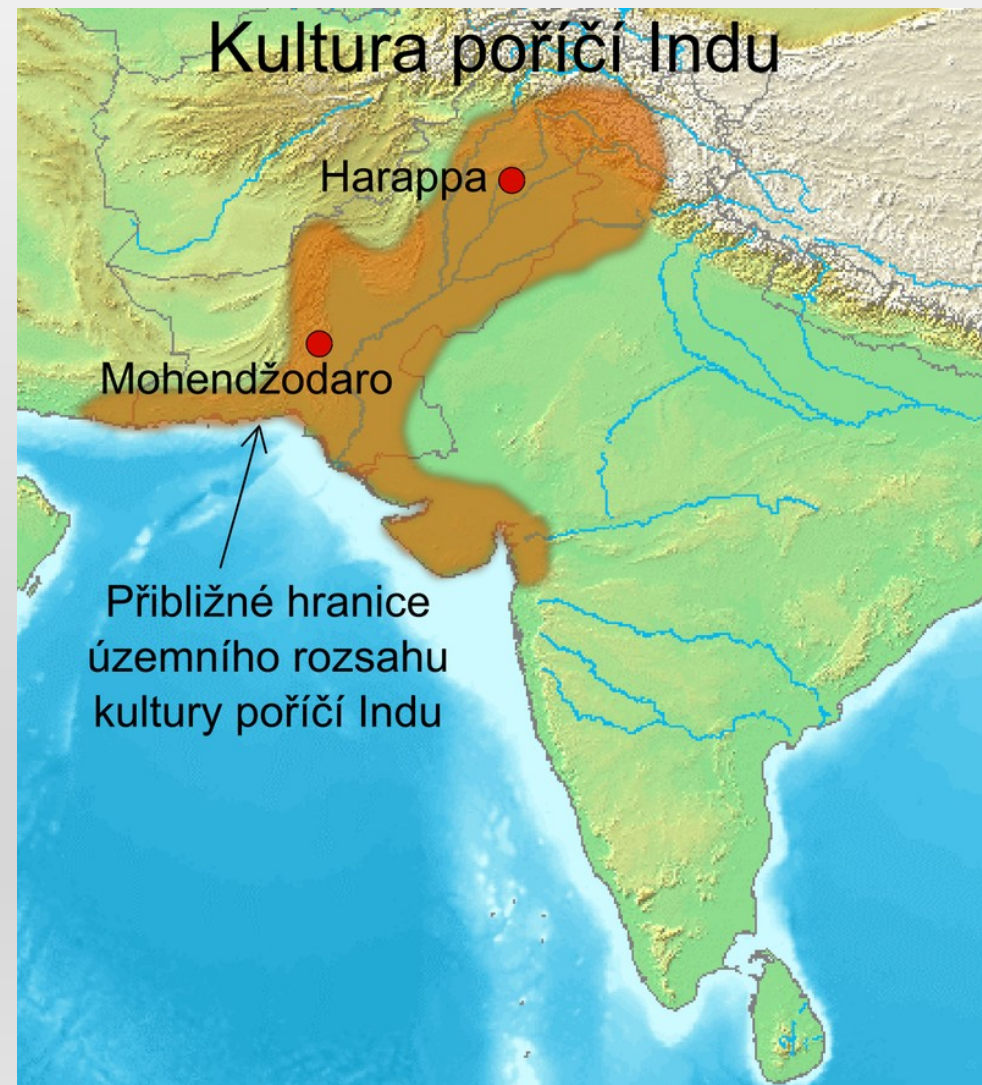


BAKTRIJSKO-MARGIÁNSKÝ ARCHEOLOGICKÝ KOMPLEX

- Archeologický komplex (BMAC), může být datována do c.2200-1700 a je někdy spojována s příchodem Indoíránců.
- Když však zemědělci začali kopat kanály k zavlažování polí bezprostředně severně od úpatí hor, voda z vyprahlé zóny zmizela a změnila se v poušť.
 - Po roce 2000 př. n. l. lze tedy rozeznat několik geografických oblastí:
 - pohoří Hindúkuš na jihu;
 - podhůří a úrodná zemědělská zóna;
 - poušť;
 - řeka Oxus

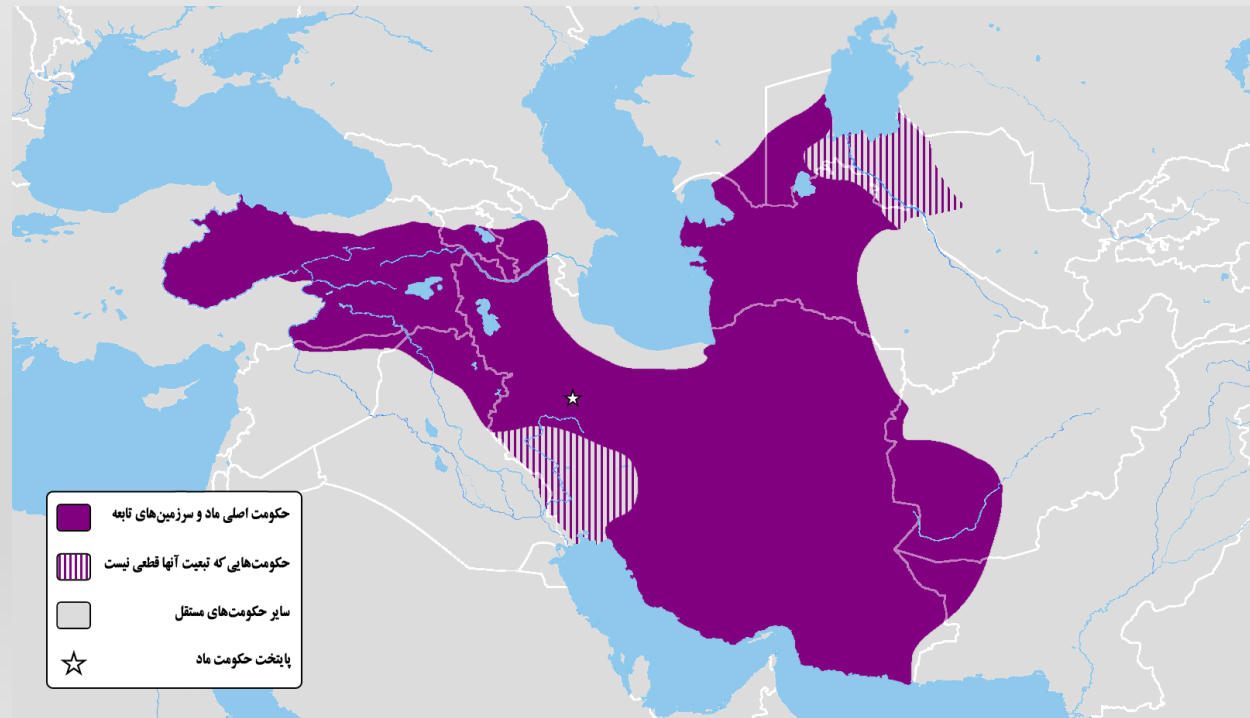
HARAPPSKÁ KULTURA

- starověká kultura nacházející se v povodí řeky Indus
- Počátky harappské kultury sahají do 2. poloviny 4. tisíciletí př. n. l.
- Předpokládaný úpadek této kultury kolem 1300 př.n.l.



MÉDSKÁ ŘÍŠE

- Po Harappske kultuře, která se táhla až do severovýchodního Afghánistánu, byla oblast obývána íránskými kmeny a kontrolována Médy až do roku 500 př. n. l.



ACHAIMENOVSKÁ ŘÍŠE

- Baktrie byla součástí Achaimenovská říše
- Poprvé je zmíněn v Behistunském nápisu, napsaném v c.520 př. n. l.



BALKH

Hlavním městem Baktrie byla Bactra (Balkh) významné město v dějinách zoroastrianismu.



BOHYNĚ ANAHITA



ALEXANDR VELIKÝ

- V roce 329 dorazil do Baktrie makedonský dobyvatel Alexandr Veliký po hrdinském přechodu Hindúkuše.
- Alexander se tady rozhodl vybudovat nové město, nazvané Alexandria Eschatê, „nejvzdálenější Alexandrie“



CHUDŽAND



KONEC ALEXANDRA NÁSTUP SELEUKA

- Když byl Alexandr téměř smrtelně raněn během obléhání města indických Mallianů (začátkem roku 325), řečtí osadníci v Sogdii a Baktrii se vzbouřili a rozhodli se vyrazit domů. Podporovalo je domorodé obyvatelstvo, které se chtělo zbavit
- Nastoupil Seleukos Nikátor
- Velká část Afghánistánu se stala součástí Seleukovské říše následované řecko-baktrijské království protože Řekové a Makedonci žijící v Baktrii byli odříznuti od západu.
- Stali se nezávislým královstvím, vedeným Diodotem:



ŘECKO-BAKTRIJSKÉ KRÁLOVSTVÍ





PÉŠÁVAR



KUŠÁNSKÁ ŘÍŠE

- 30–375
- Kušánská říše se rozšířila z údolí řeky Kábul, porazili další středoasijské kmeny
- jejich říše se rozkládala od severu pohoří Pamír až k údolí řeky Gangy v Indii
- Začátkem 2. století za vlády Kanišky - nejmocnějšího z kušánských vládců, dosáhla říše své největší zeměpisné a kulturní šíře a stala se centrem literatury a umění.

KUŠÁNSKÁ ŘÍŠE



- Oblast s významnými archeologickými nálezy prokazující obchodní zapojení Hedvábné stezky v této oblasti
- obchod s kořením z Číny a Arábie
- Obchodníci: Židé, Syřané – prokazatelné proudění náboženských směrů z těchto oblastí
- Důležitý byl zoroastrismus: důkazy na mincích, oltáře, svatyně
- Naleziště v Surkh Kotal

DALVERZIN TEPE

- Dalverzin Tepe je starověké archeologické naleziště nacházející se v severní části Bactrie, v jižním moderním Uzbekistánu



AHURA MAZDA





SURKH KOTAL



Copyright Protected Image



MITHRA

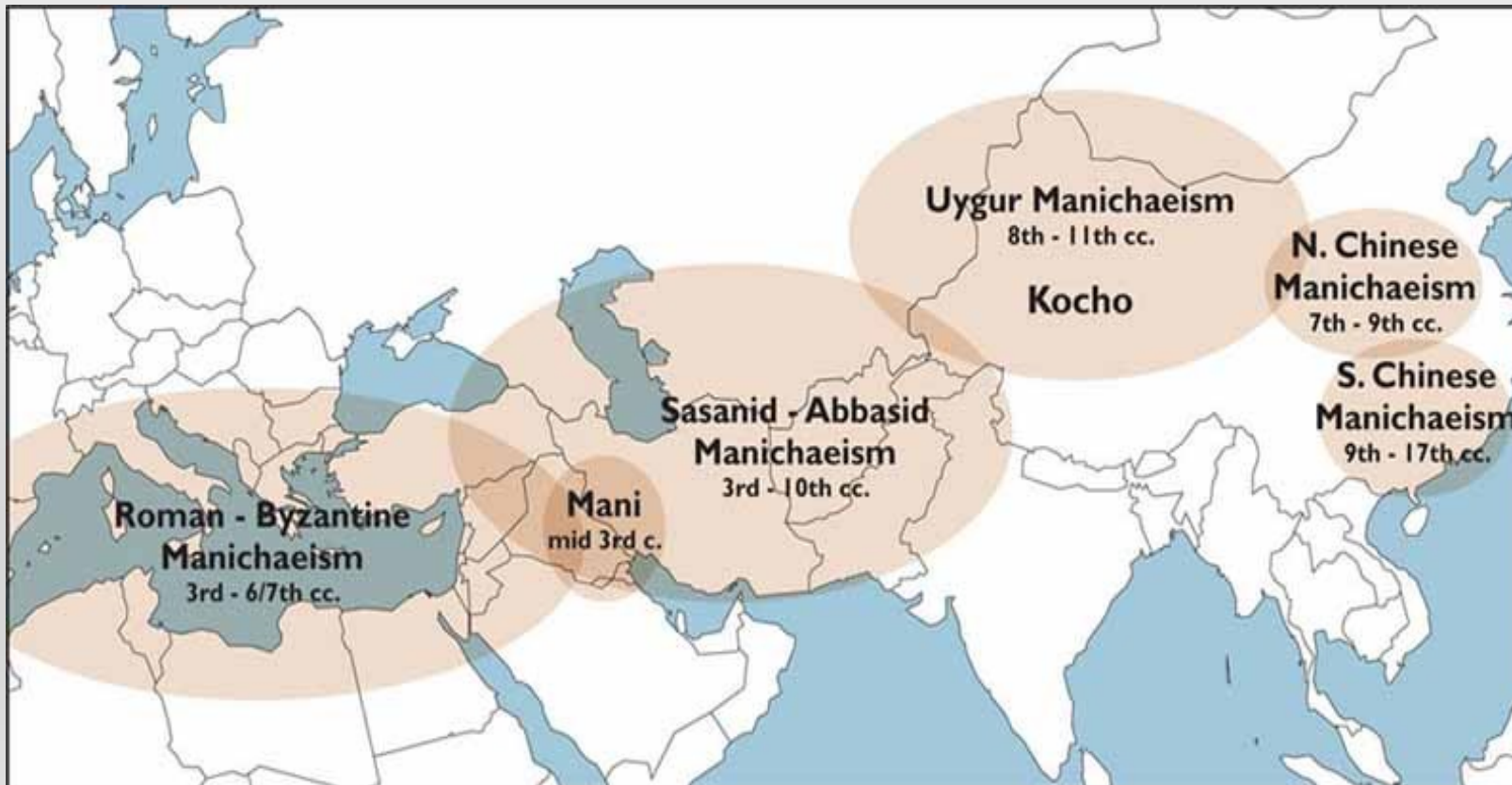
- Mithra byl zřejmě považován za božského ochránce kušano-sássanovských vládců
- předal jim jejich moc





MANICHEISMUS

- Mani byl urozeného původu a stejně jako ostatní proroci tvrdil, že byl seslán Bohem, aby splnil poslání dřívějších náboženství



BÁMIJÁN



BÓDHISATTVA



SHIVA A NANDI










15 अर्चन



Pr

DYNASTIE SHAHI



- Kábulského údolí (ve východním Afghánistánu) a staré provincii Gandhara (severní Pákistán a Kašmír) od úpadku Kushanské říše ve 3. století do počátku 9. století
- Toto místo navštívil náš starý známý Sūan-cang






BUDDHOVÉ Z BÁMIJÁNU





LOKOTTARAVĀDA



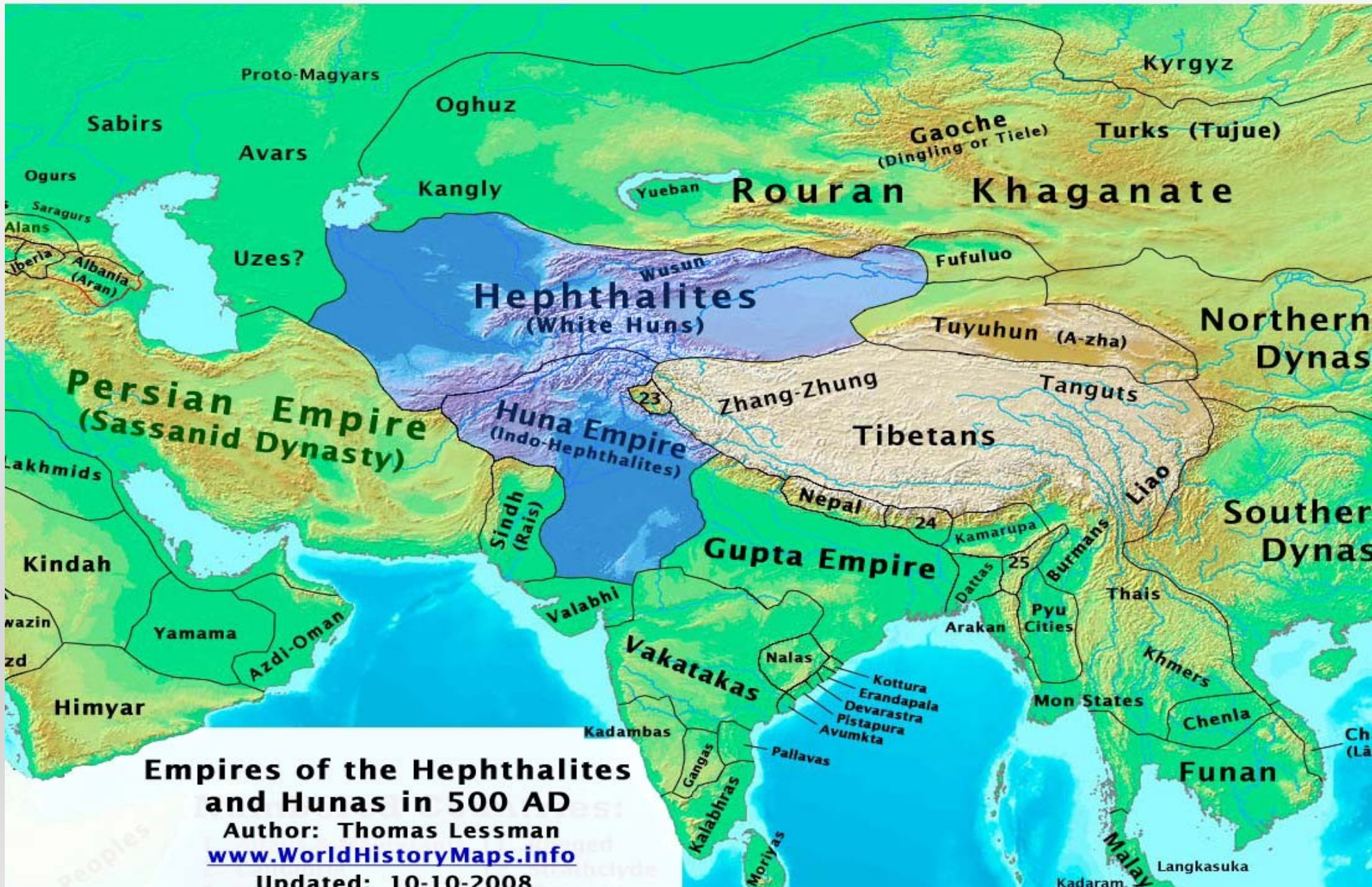
ARCHEOLOGICKÉ OBJEVY V LÓGAR



ARCHEOLOGICKÉ OBJEVY V LÓGAR



HEFTALITÉ



Empires of the Hephthalites

and Hunas in 500 AD

Author: Thomas Lessman

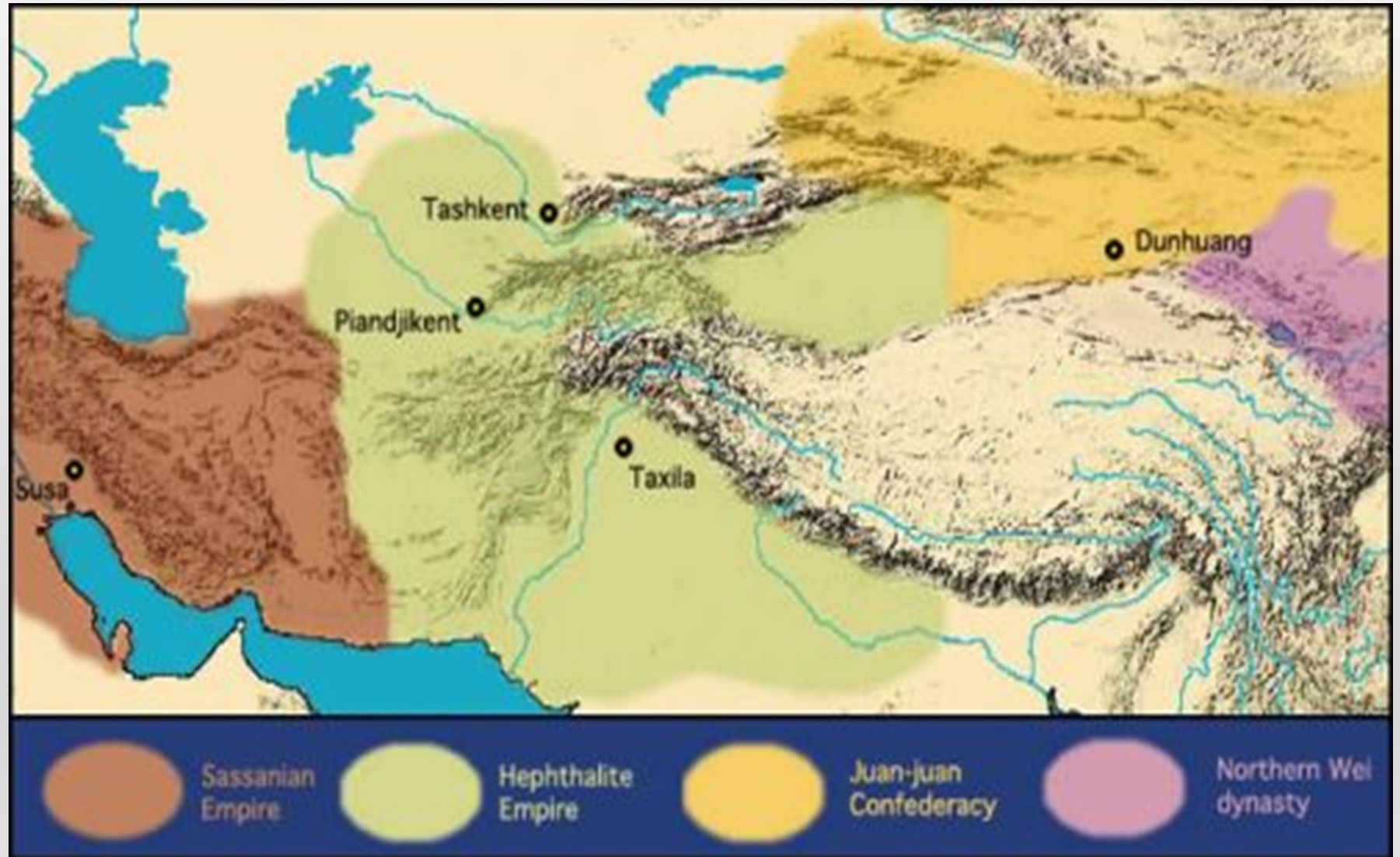
www.WorldHistoryMaps.info

Updated: 10-10-2008

HEFTALITÉ

- Kočovníá říše
- 5.-8- století
- Oblast: Afgánistán, Pákistán, Indie
- Arménské- Hephthal, Hep't'al, Tetal, Kushans.
- Řecké - Εφθαλιται (Hephthalites), Αβδελαι (Abdel/Avdel)
- Syrské - Ephthalita, Tedal.
- Perské - Hephtal and Hephtel
- Indické - Hūna.
- Čínské - Ye-da, Ye-dien, Idi, Yeta-i-lito.
- Arabské - Haital, Hetal, Heithal, Haiethal, Heyâthelites


- 1. Kara-tepe
- 2. Khairabad
- 3. Angor
- 4. Dalverzin
- 5. Budrach





ŠÁHNÁME

- Národní epos Íránu
- Autorem je Firdausí
- 977–1010 n. l.
- příběhy o vzestupu a pádu velkých dynastií, sporech mezi králi a hrdiny a konfliktech mezi otci a syny se zabývají bojem člověka proti přírodě, osudu a jeho vlastnímu svědomí
- Příběhy Hedvábné stezky




- Procopius Caesarea (I, 3) píše:
- *I když jsou Heftalité Hunští a jsou tak zvaní, nemísí se a nestýkají s těmi Huny, které známe, neboť s nimi nesdílejí žádný hraniční region a nežijí v jejich blízkosti. . . Nejsou nomádští jako ostatní hunští národové, ale už dávno se usadili na úrodné půdě. . . Oni jediní z Hunů mají bílou pleť a nejsou oškliví. Nemají stejný způsob života a nežijí tak bestiální životy jako ostatní Hunové, ale vládne jim jeden král a mají právní státní strukturu, dodržují spravedlnost mezi sebou a se svými sousedy v nemenší míře než Byzantinci a Peršané.*

Hua Hephthalites



BALCH

- starobylé město s 2500 let dlouhou historií, které se nacházelo na pláni mezi pohořím Hindúkuš a řekou Amu Daryou (historicky známou jako Oxus) na severu Afghánistánu
- “matka měst“
- Balch ležel na hlavních trasách Hedvábné stezky
- Roku 1220 mu Čingischán zasadil ránu ze které se už nikdy nevzpamatovalo
- sídlo vlády se posunulo o 20 kilometrů jižně do Mazár-e Šarífu



MAZÁR-E ŠARÍF








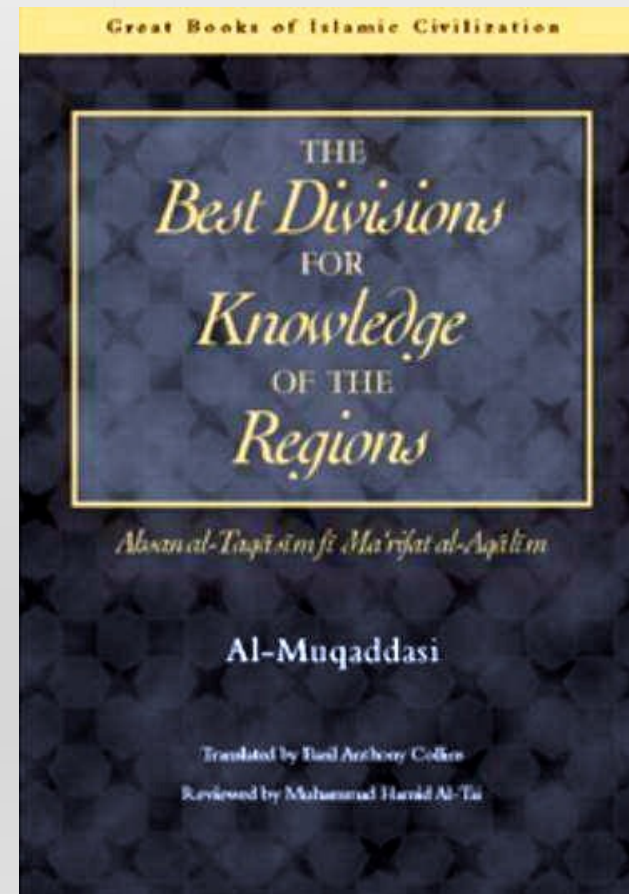


PRAMENY 9/10 STOLETÍ

- Al-Jakubi



Al-Maqdisi



TAMERLÁN



- turkický vojevůdce
- 14. století vytvořil obrovskou Timurovskou říši rozkládající se především na území dnešního Íránu, Turkmenistánu, Uzbekistánu a Afghánistánu s hlavním městem Samarkand
- vybral si Balch, aby zde vyhlásil jeho nástup na trůn tzn., že po mongolském zničení se město obnovilo (nové budovy)

KHWAJA ABU NASR PARSA

- postavená v roce 1462/63 na počest významného teologa a považovaná za jeden z nejlepších příkladů pozdní timurovské architektury.



SAFÍOVCI



MUGHALSKÁ ŘÍŠE



DURRÁNSKA ŘÍŠE







SAMARKAND



SOGDOVÉ

- starověká kultura existující zhruba od 6. století př. n. l. do 10.- 11. století.
- Sogdijské kolonie byly založeny po celé délce obchodních cest
- Sogdijské dopisy byly objeveny v letech 313-314 n. l., poskytují důkazy o síti obchodníků ze Samarkandu, kteří se dostali až do Číny
- Obchodovali s drahými kovy, kořením a látkami
- Sogdijské nápisy severním Pákistánem svědčí o jejich aktivitě na trasách i na jih do Indie



AFRASIYAB







TRANSOXIANA






ULUGBEG



- Vnuk Tamerlána

HVĚZDÁRNA V SAMARKANDU




SHAH-I-ZINDA



MEŠITA BIBI-KHANYM







BUCHARSKÝ CHANÁT



SHERDOR MADRASA







BUCHARA





KOMPLEX KALAN



LYAB-I HAUZ



