



8. ARABSKÁ ČÁST HEDVÁBNÉ STEZKY

Říše podél Hedvábné stezky | Dějiny starověku

ARABSKÁ ČÁST HEDVÁBNÉ STEZKY

- Města:

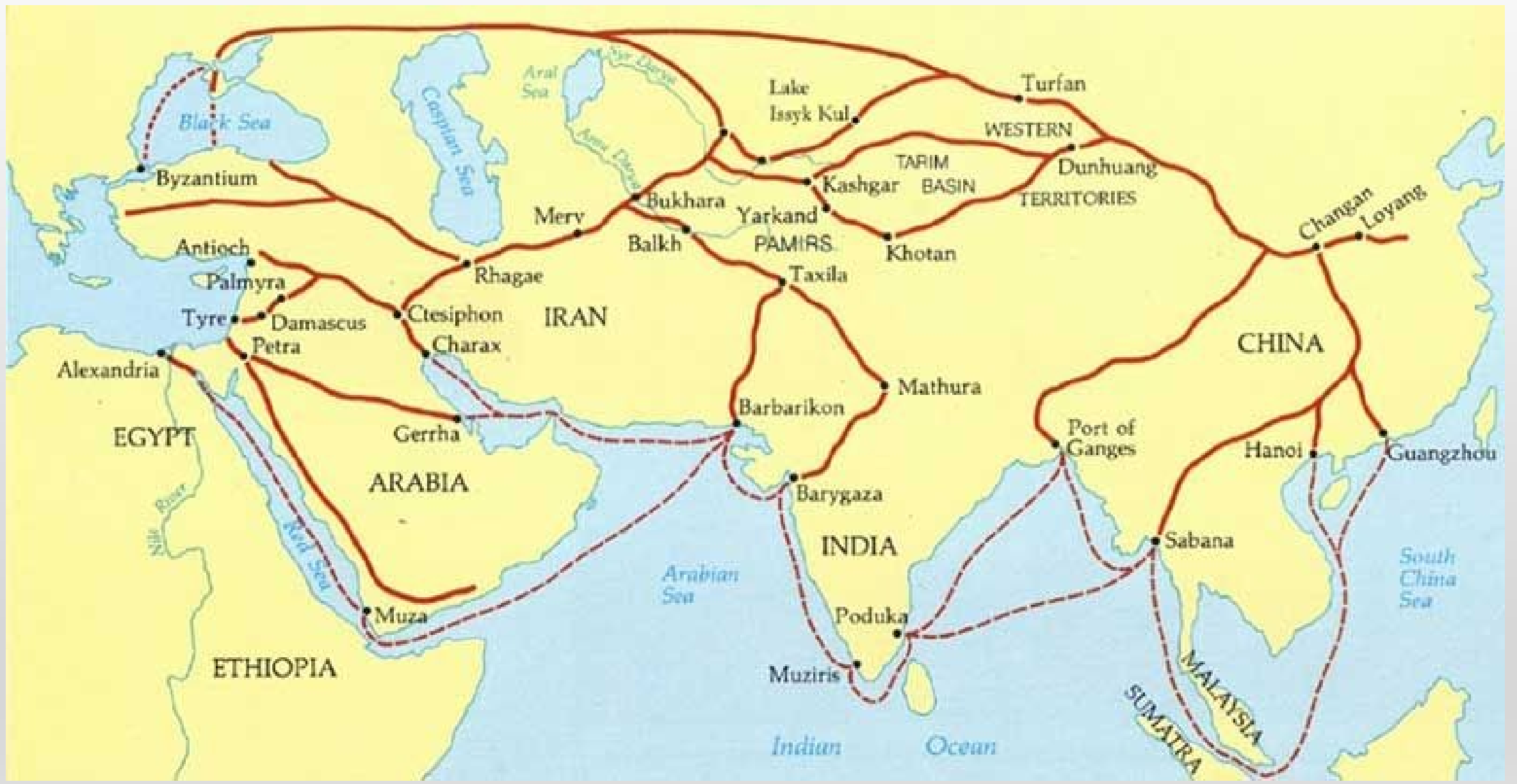
- Petra
- Palmýra
- Mekka
- Medina
- Damašek
- Bagdád
- Isfahán
- Aleppo
- Konstantinopol
- Bursa
- Tabríz

Obyvatelé:

- ✓ Beduíni
- ✓ Abbásovci
- ✓ Umajjovci

Doba:

- ❖ Doba předislámská
- ❖ Doba islámská



CHARAKTERISTIKA OBLASTI:

- Na Blízkém východě, místem který spojuje východ se západem, byl význam tohoto obchodu obzvláště velký. Byla to oblast s mnoha poušťmi a stepí, jejíž zemědělské zdroje byly omezené.
- Několik vyprahlých zón se muselo obcházet jako, například poušť Gobi a Takla Makan.
- Hedvábná stezka nabrala svůj význam kolem roku 139 př. n. l., jakmile byla Čína sjednocena za dynastie Chan.
- Zejména od 9. století vznikaly námořní trasy kontrolované arabskými obchodníky: Hlavní námořní trasa začínala v Kuang-čou, vedla přes jihovýchodní Asii, Indický oceán, Rudé moře a Alexandrii.



PETRA

- Jednalo se o opevněné útočiště, které Nabatejci (původně arabský kmen ze severní Arábie) založili v hluboké skalnaté rokli.
- Mezi 5. stoletím př. n. l. a 2. stoletím n. l. Petra – „město ve skále“ – postupně zbohatla natolik, že si mohla dovolit mít gigantické hrobky a hrobové chrámy pro své krále vytesané z pískovcových skal







PALMÝRA

- Oázové město hluboko ve vnitrozemí syrské pouště.
- Palmýra ve 3. století tak zbohatla, že si mohla dovolit postavit gigantické stavby
- Významná královna Zenobia



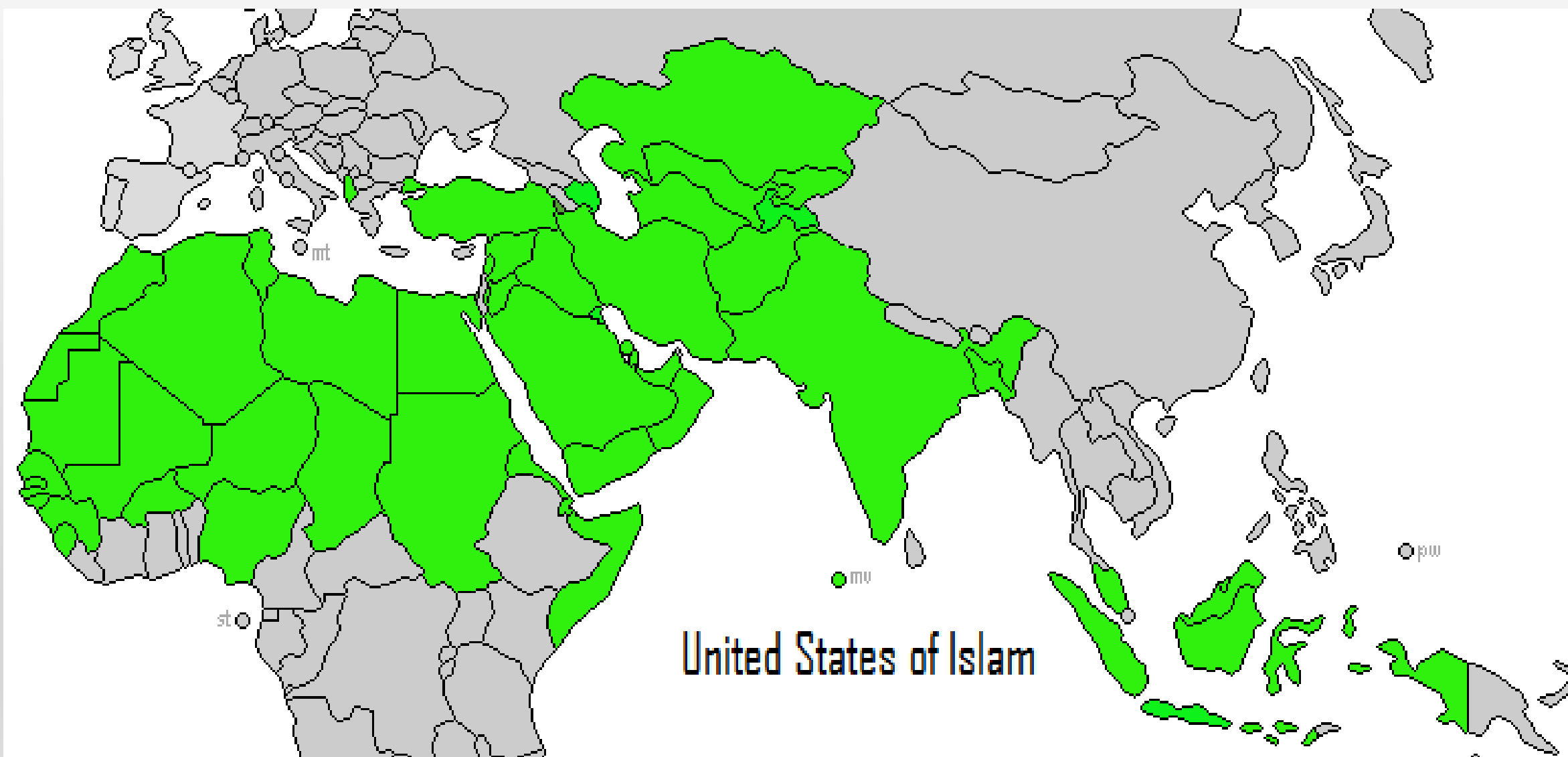




VÝZNAM MĚST

- Když obchod upadl, upadlo také město a dnes jsou z něj pouze trosky.
- Na Hedvábné stezce bylo mnoho dalších měst, která ležela v úrodných oblastech, některá se stala hlavními městy provincií a později i některá z nich hlavními městy současných států:
 - Bagdád, Aleppo, Damašek, Káhira Alexandrie, Konstantinopol/Istanbul, Bursa, Isfahán





United States of Islam

BEDUÍNI

- Jednou z hlavních kultur, které dominovaly na Arabském poloostrově těsně před nástupem islámu byli beduíni.
- Příbuzenská pouta
- Kmeny
- Polysteismus
- Kmeny sdílely společné etické dohody a poskytovaly jednotlivci identitu.
- Beduínské kmeny v předislámské Arábii byli kočovní pastevci



gettyimages
Godong





gettyimages

Salah Malkawi

MEKKA A MEDINA

- Významná byla v předislámské Arábii Města jako Mekka a Medina působila jako důležitá centra obchodu a náboženství.
- V 5. století převzal kmen Kurajšovců kontrolu nad Mekkou
- Význam Mekky jako obchodního centra nakonec předčil města Petru a Palmyru
- Mekka podepsala smlouvy s Byzantinci i s beduíny, aby vyjednali bezpečné průchody pro karavany a poskytli jim práva na vodu a pastviny

PŘEDISLÁMSKÁ DOBA

- Náboženství v předislámské Arábii byla směsicí polyteismu, křesťanství, judaismu a íránských náboženství.
- Uctívání nadpřirozených bytostí (džinové), animismus
- Vliv Sásánovské říše a tím zoroastrismu
- Hlavním bohem v předislámské Arábii byl Hubal, syrský bůh měsíce, Tři Hubalovy dcery : Allāt, Al-'Uzzá a Manāt

HUBAL



3 BOHYNĚ





ISLÁM

- V polovině 8. století se Islám stal dominantním náboženstvím
- od severní Afriky až po hranice Indie
- Hidžra (arabsky „migrace“) v roce 622 n. l., kdy Muhammad a jeho následovníci odešli z Mekky do Mediny, aby unikli mocným nepřátelům a uzavřeli nová spojení.
- Bitvy vybojované proti arabským soupeřům v posledních zhruba deseti letech Prorokova života byly pro budoucí islám nesmírně důležité.
- Jsou to počátky procesu, který proměnil kmenové nájezdnické skupiny v disciplinované armády vedené Mohamedovými bezprostředními nástupci.
- Moc prvních čtyř chalífů byla výsledkem jejich úzkého spojení s Prorokem. Poslední z nich – Ali, Muhammadův zeť – byl zavražděn v roce 661

UMAJJOVCI

- 661-750
- převedli hlavní město expandující arabské říše z Mediny do Damašku
- První vládce Mu'ávija I.
- Udržoval silnou, stabilní vládu a aktivně se podílel na řízení svého obrovského impéria.
- Diplomat
- Důležitou součástí Mu'ávijova úspěchu byl výběr silných guvernérů, kteří ovládali dobyté země v celé říši.

ABBÁSOVCI

- 750-1258
- „zlatý věk“ islámu
- Rozšiřování kultury a území:
 1. Války mezi Byzantskou a Sásánovskou říší
 2. Předtím obě říše bojovaly proti invazím kočovníků
 3. Velké křesťanské populace v Egyptě, Sýrii a Iráku byly hluboce nespokojeny s Byzantskou a Sásánovskou nadvládou

DAMAŠEK

- „perla východu“
- založený ve 3. tisíciletí před naším letopočtem, zůstává jedním z nejstarších trvale obydlených měst na světě a je hlavním městem dnešní Sýrie
- Umajjovská mešita









alamy stock photo

gettyimages.com





Sunni

- Leadership of the community is not a birthright

85% of Muslims

Shia

- Imam is sinless by nature, his authority is infallible

15% of Muslims

All Muslims

- Follow the Quran as well as the Prophet's hadith (sayings) and sunna (customs)
- Adhere to 5 pillars of Islam (shahda, salat, zakat, sawm, hajj)

BAGDÁD

- 750-1258
- Na počátku své vlády vybudovali Abbásové nové hlavní město jménem Bagdád.
- osada v této oblasti (tehdy nazývaná „Bjaddada“) pochází přibližně z 18. století př. n. l. za vlády babylonského krále Chammurapiho
- “dům moudrosti“
- Ve své době Bagdád byl největším městem na světě mimo Čínu.

KNIHOVNA BAJT AL-HIKMA



VZPOMÍNKA NA SÁSÁNOVSKOU ŘÍŠÍ





QUTAYBA





- Numbered Countries:**
- 1. Vascones
 - 2. Gwent
 - 3. Powys
 - 4. Gwynned
 - 5. Sussex
 - 6. Kent
 - 7. Essex
 - 8. Abodrites
 - 9. Hevetians
 - 10. Liatizes
 - 11. Black Croats
 - 12. Vah Basin Slavs
 - 13. Tunochans
 - 14. Narantanes
 - 15. Dioclea
 - 16. Dragovits
 - 17. Zagoreehians
 - 18. Harapunjari
 - 19. Dvaravati

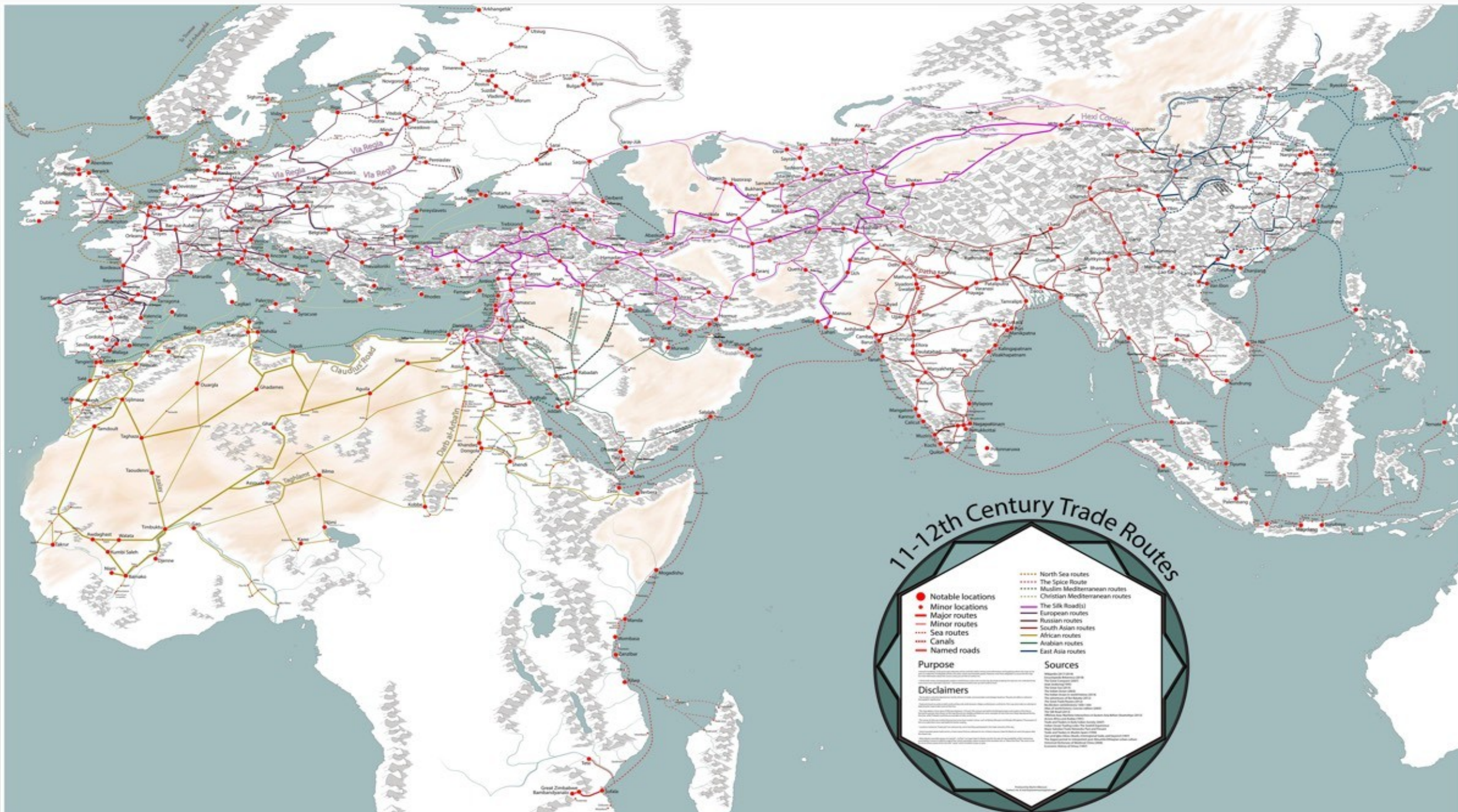
BITVA U TALASU 751

Abbásovci



Dynastie
Tchang

➤ Kulturní dopad



11-12th Century Trade Routes

<ul style="list-style-type: none"> ● Notable locations ● Minor locations — Major routes — Minor routes — Sea routes — Canals — Named roads 	<ul style="list-style-type: none"> — North Sea routes — The Spice Route — Muslim Mediterranean routes — Christian Mediterranean routes — The Silk Road(s) — European routes — Russian routes — South Asian routes — African routes — Arabian routes — East Asia routes
<p>Purpose</p> <p>Disclaimers</p>	<p>Sources</p> <p>...</p>

OBCHOD

- Karavany velbloudů naložené zbožím z Indie, Jihovýchodní Asie a Čína putovaly
- Jak se říše rozšiřovala, rostla i poptávka po exotickém zboží ze vzdálených koutů říše.
- Kromě toho lidé ve velkých městech, jako je Bagdád, vyžadovali stále dodávky potravin a dalších obchodních předmětů.
- S takovou poptávkou byl obchod s půdou brzy doplněn obchodem lodí.



OBCHOD

- S rozvojem obchodu existovala potřeba standardního systému peněz a společných bankovních postupů. Během Abbásovské dynastie se používaly dva druhy oběživa:
- Ve východní části říše byl perský stříbrný dirham standardní jednotkou peněz.
- Na západě se používal byzantský zlatý denár.
- Hodnoty těchto dvou měn vůči sobě stoupaly a klesaly, stejně jako dnes

TIRAZ



TIRAZ



TIRAZ



Annals of the Caliphs' Kitchens

*Ibn Sayyār al-Warrāq's Tenth-Century
Baghdadi Cookbook*



ENGLISH TRANSLATION WITH
INTRODUCTION AND GLOSSARY

BY

NAWAL NASRALLAH

BRILL ISLAMIC HISTORY AND CIVILIZATION. STUDIES AND TEXTS



alamy stock photo

alamy
stock photo



SEKANJABIN








ISFAHÁN

- Isfahán se stal důležitou zastávkou na Hedvábné stezce v roce 1590
- bohatství využívalo ke stavbě mostů, silnic a karavanseráj v Isfahánu k podpoře a usnadnění obchodu
- Karavanseráj bylo místo, kde se ubytovávali obchodníci cestující po Hedvábné stezce. Nebylo jen odpočívadlem, ale také místem pro výměnu zboží, a tím i pro výměnu jazyků a myšlenek.









Koberec nalezen v Isfahánu ze 17. století

ALEPPO

- od 3. tisíciletí př.n.l.
- Město má vojensky a ekonomicky strategickou pozici.
- Významná citadela byla postavena na řeckých, římských a byzantských ruinách









TABRÍZ

- ve 13. století se stal významným centrem obchodní a kulturní produkce, kde žilo značné množství umělců a obchodníků z celé Asie
- dobil Timur
- V 19. století Kadžárovci



KONSTANTINOPOL

- Byzantium/Constantinople/Istanbul
- “brána“ do Evropy



BURSA

- důležité město v klasickém starověku
- Bursa se stala centrem výroby hedvábí a obchodu s ním
- Ibn Battuta navštívil město v roce 1331





© SANTI ROMÁN AGPFO/ISTOCK
Y06-1236485 - iqa fotostock









