

Východní otázka

Václav Štěpánek

Osmanská říše v dobách své největší slávy





Dantia

Nell'ordinanza furchetocavano
Galee con
Vozelli

Patras

Spartaco


Belle de Cuzalari

Benátský mistr, cca 1600, Dóžecí palác



Bitva u Lepanta, Andries van Eertvelt (1640)





Podpis Karlovického míru

La Salle des Conferences

Temešváarský elájet

- Světle modré jsou území Vojenské hranice
- Hranice po Karlovickém míru přetínala Srem
- Temešváarský pašalik prakticky zabíral dnešní Banát, rozdělený po Velké válce mezi Srbsko a Rumunsko



Политичка ситуација 1702. године:

1. Османске територије:

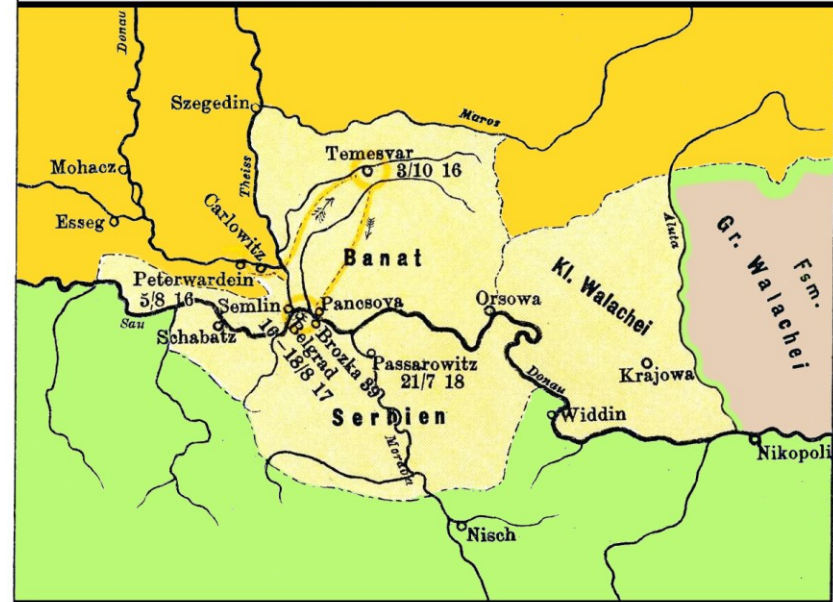
- - Темешварски pašalik (постојао са овим границама од 1699. до 1718. године)
- - Смедеревски санџак (постојао са овим границама од 1699. до 1718. године), део Румелијског pašалука

2. Хабзбуршке територије:

- - Војна граница (постојала са овим границама од 1702. до 1743. године)
- - Краљевина Славонија (постојала са овим границама од 1702. до 1718. године)
- - Краљевина Угарска (постојала са овим границама од 1702. до 1732. године)

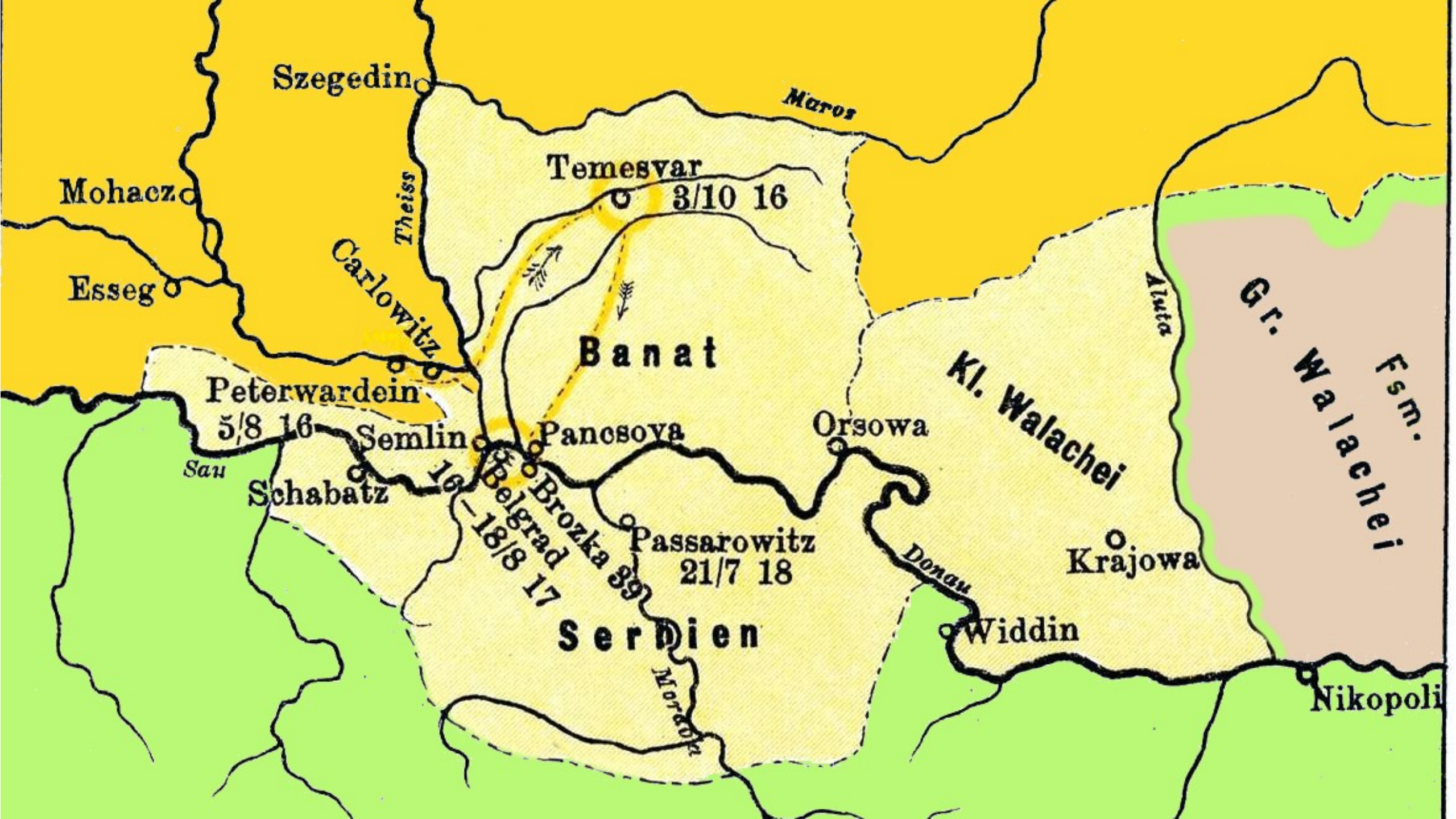
Zisky Rakouska po Požarevack ém míru

Österreichs Erwerbungen im Frieden von Passarowitz 1718.



- A. Auf Eugens Drängen entschließt sich Karl VI., die Venetianer, die Korfu so glänzend verteidigt, gegen die Türken zu unterstützen.
- B. Nach dem herrlichen Siege bei Peterwardein, der Einnahme von Temesvar, womit das Banat, das „Paradies von Ungarn“, gewonnen, und dem großartigen Erfolge vor Belgrad sowie der Einnahme der Festung durch „Prinz Eugenius, den edlen Ritter“, wird der glänzende Friede von Passarowitz erzwungen. Das Banat, die Kleine Walachei und Nordserbien kommen dadurch an Österreich.

Im Jahre 1739 allerdings wird durch die Schlacht bei Brozka und den Belgrader Frieden das meiste wieder verloren und nur das Banat festgehalten.



Szegedin

Maros

Temesvar

3/10 16

Mohacz

Theiss

Carlowitz

Esseg

Banat

Aluta

Gr. Walachei
Fsm.

Peterwardein

5/8 16

Semlin

Pancsova

Orsowa

Kl. Walachei

Sau

Schabatz

16

Belgrad

Brozka 39

Passarowitz

21/7 18

Serbien

Donau


Krajowa

Widdin

Maros

Nikopoli

Prospect und Belagerung der Festung Asoph

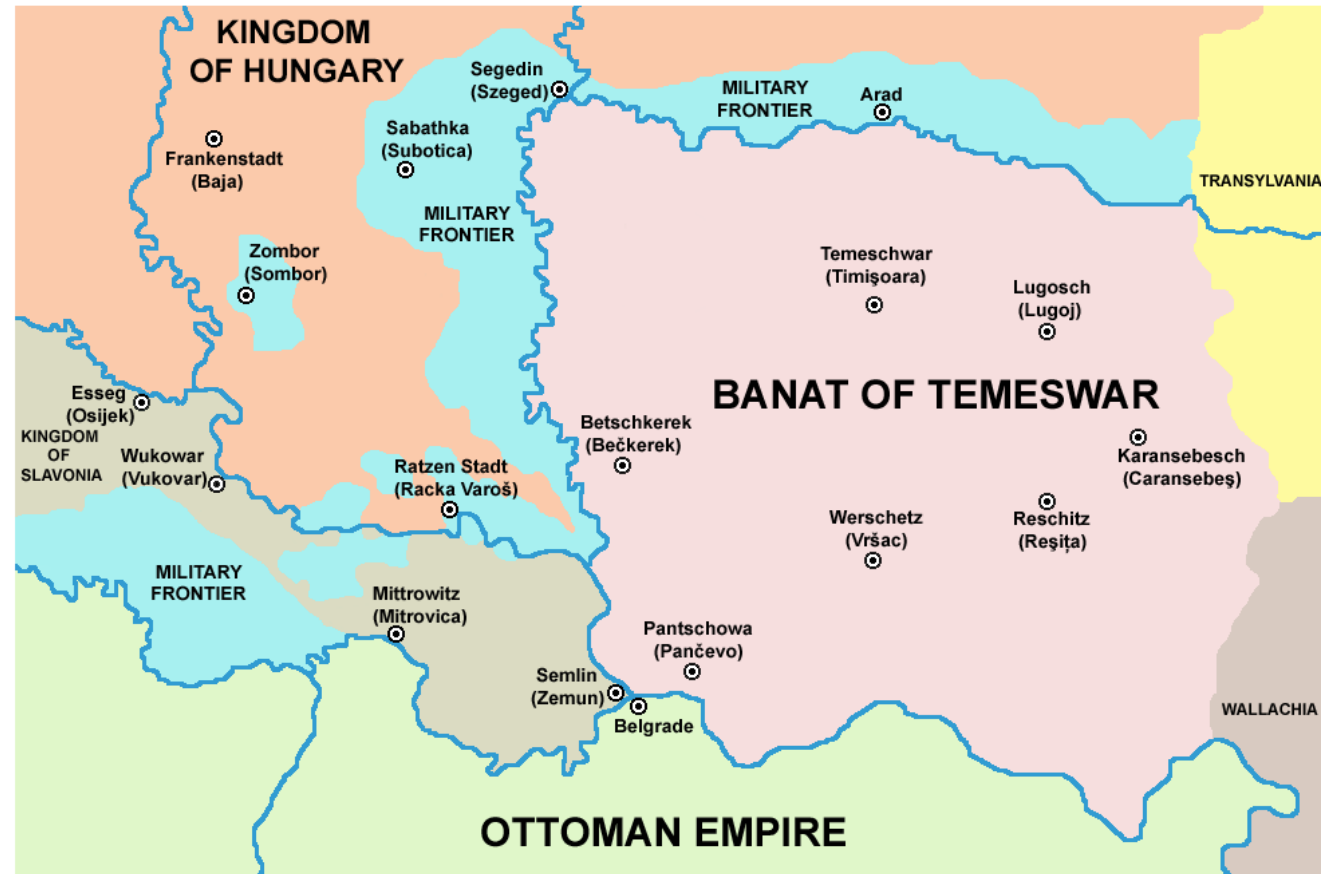


Dobytí Očakova 1737



Situace na turecko-habsburské hranici

- Po podepsání Bělehradského míru v roce 1739
- Hranice se na dalších 150 let ustálila na Dunaji a Sávě



Political situation in 1739:

- - Banat of Temeswar (existed with these borders from 1739 to 1751), part of Habsburg Monarchy
- - Military Frontier (existed with these borders from 1702 to 1743), part of Habsburg Monarchy
- - Kingdom of Slavonia (existed with these borders from 1718 to 1744), part of Habsburg Monarchy
- - Kingdom of Hungary (existed with these borders from 1732 to 1743), part of Habsburg Monarchy

Podolí a Volyně





Планъ морскаго сраженія между флотомъ Е.И.В. Всероссийской
подъ предводительствомъ Генерала Графа Орлова и Оттоманскимъ

имена российскихъ паравль
 адмиралъ Спиридоуъ
 А. Европа
 В. Евстафій
 С. три сѣтеникъ
 фрегаты российские
 К. Орловъ
 Л. постелиноуъ
 М. панинъ
 N. Африка
 О. бомбардъ
 Генералъ Графъ Орловъ
 В. С. Генуаріи
 Е. Три Герарка
 F. расиславъ
 Контръ адмиралъ Ефремцовъ
 G. нестроуъ мѣна
 H. спатославъ
 I. саратовъ
 Корабли турецкіе
 а. Восемьдесятъ шестъ пушечныйъ
 б. Семьдесятъ пушечныйъ
 с. шестидесяти пушечный
 d. Сорока пушечный
 e. тридцать пушечный
 f. Галеры
 g. Суза
 h. Сѣландъ турецкой
 i. Пехота дванадцать
 турокъ



PLAN DU COMBAT NAVAL DE LA FLOTTE DE S.M.I. DE TOUTES LES RUSSIES
 SOUS LES ORDRES DE S.E.M.^e LE COMTE ORLOW GENERAL COMMANDANT
 Contre celle des Ottomans du 5^{me} Juillet 1770.

L'AMIRAL SPIRIDOU

A. Europe.
 B. Estaf.
 C. Tri Viteles.
 Fregates Russes.
 K. Orlov.
 L. Postillon.
 M. Panine.
 N. Africa.
 O. Bombarde.
 P. Nadejda.
 Q. Chemichal.

Noms des Vaisseaux Russes

S.E.M.^e LE COMTE ALEXIS ORLOW
 D. S. Janvier.
 E. Tri Erarchi.
 F. Bastislaw.

Les Vaisseaux Turcs

a. Vaisseau de quatre vingt six Canons.
 b. Vaisseau de soixante dix Canons.
 c. Vaisseau de soixante Canons.
 d. De quarante Canons.
 e. De quatre Canons.
 CONTRE AMIRAL ELPHEMTON
 G. Nitron Monia.
 H. Suetoslav.
 I. Saratof.
 f. Galeres.
 g. Navires.
 h. Le Camp des Turcs.
 i. Infanterie et Cavallerie des Turcs.
 K. Chieme.

Jakob Philipp Hackert, Zničení tureckého loďstva u ostrova Chios, obraz z roku 1772,



Dobová rytina Pierra-Charlese Canota

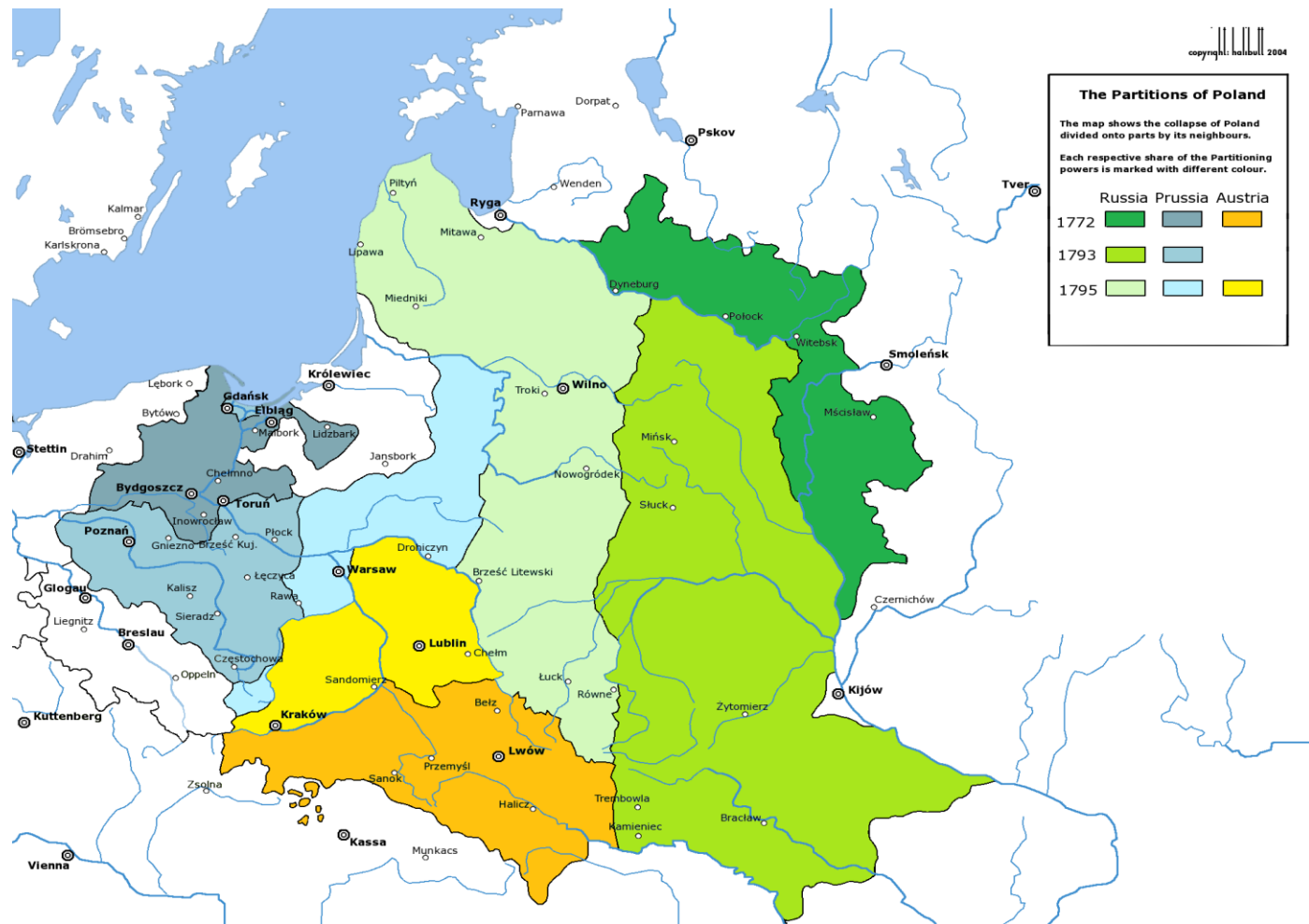


Jakob Philipp Hackert: obraz 1771, na následující je od Ivana Ajvazovského z roku 1848





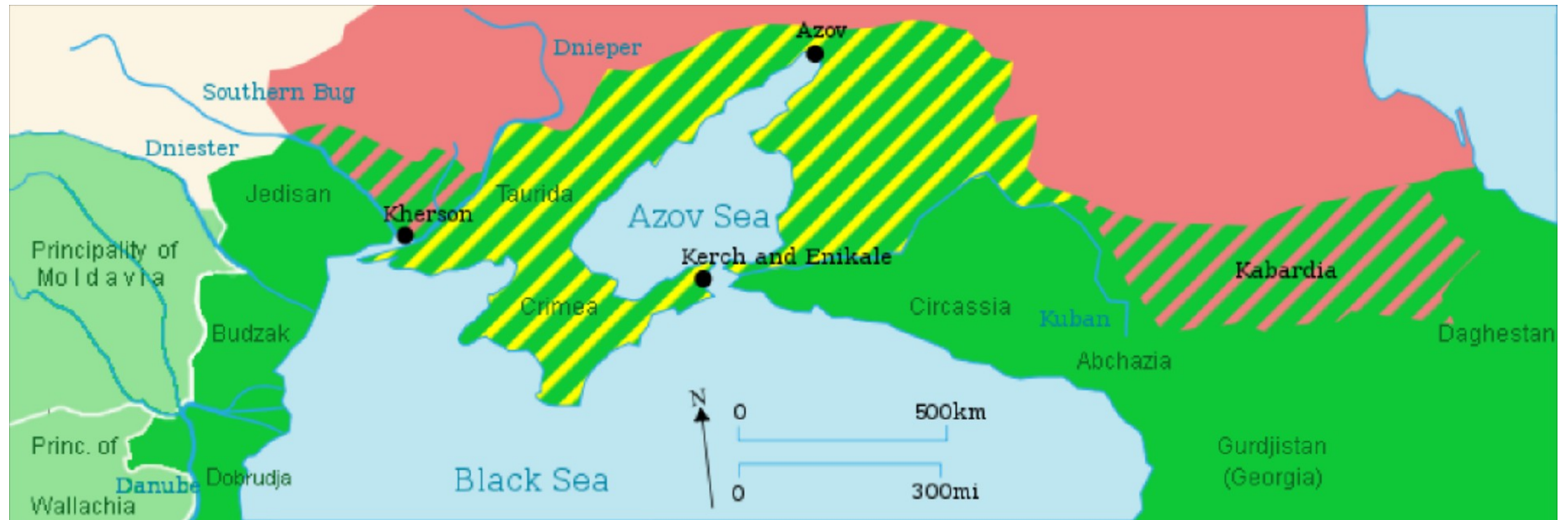
Dělení Polska



Alexandr Vasiljevič Suvorov (1730–1800)



Mír v Kücük Kajnardži





Dobytí Očakova

- Začátek Rusko-rakousko-turecké války v roce 1788

Oblast v Srbstvu, kterou kontrolovali „Frajkori“



○ - Ottoman territory conquered by the Habsburg Monarchy in 1789-1790
Osmanska teritorija koju je osvojila Habzburška monarhija 1789-1790. godine

Oblast kontrolovaná kapitánem Kočou Andjelkovićem



○ - Koča's frontier (area of anti-Ottoman rebellion) in 1788
Kočina krajina (područje anti-osmanskog ustanka) 1788. godine



Prospekt der Belagerung Belgrad von der K. K. Armee unter Com^d des F. M. B. Loudon im Sept. 1789 bis zur Übergab der Vestung den 8 Dec 1789
 a die Vestung wurde von den K. K. Truppen hier in Brand gerith b. die Stadt c. die Wasserstadt d. die in Brandgesteckte Rationenstube e. Stellung der Armee in den P. Eugenischen Linien auf den Wajffer Berg
 der von den P. Walden und G. Kleber mit 2. quare besetzte Drina Berg g. das von dem Freycorps besetzte Zigeunerhöflet h. die über die Sava bei der Zigeunerinsel und um Damms geschlagene Brücken i. Die Truppen und Kan-
 un der Armee in Belgrad der Donau in K. K. Fergäten und Isch nen n. Semlin i. Der G. F. M. B. Loudon 2. Adjutant 3. Übergang der Armee 4. Donau Brücke mit dem Feuer der B-
 Rationenstube 5. 9. 1789 2. M. Oberst mit der Haupt Armee vereinigt 6. die Insel 6. Observation Thurm

Ernst Gideon Laudon

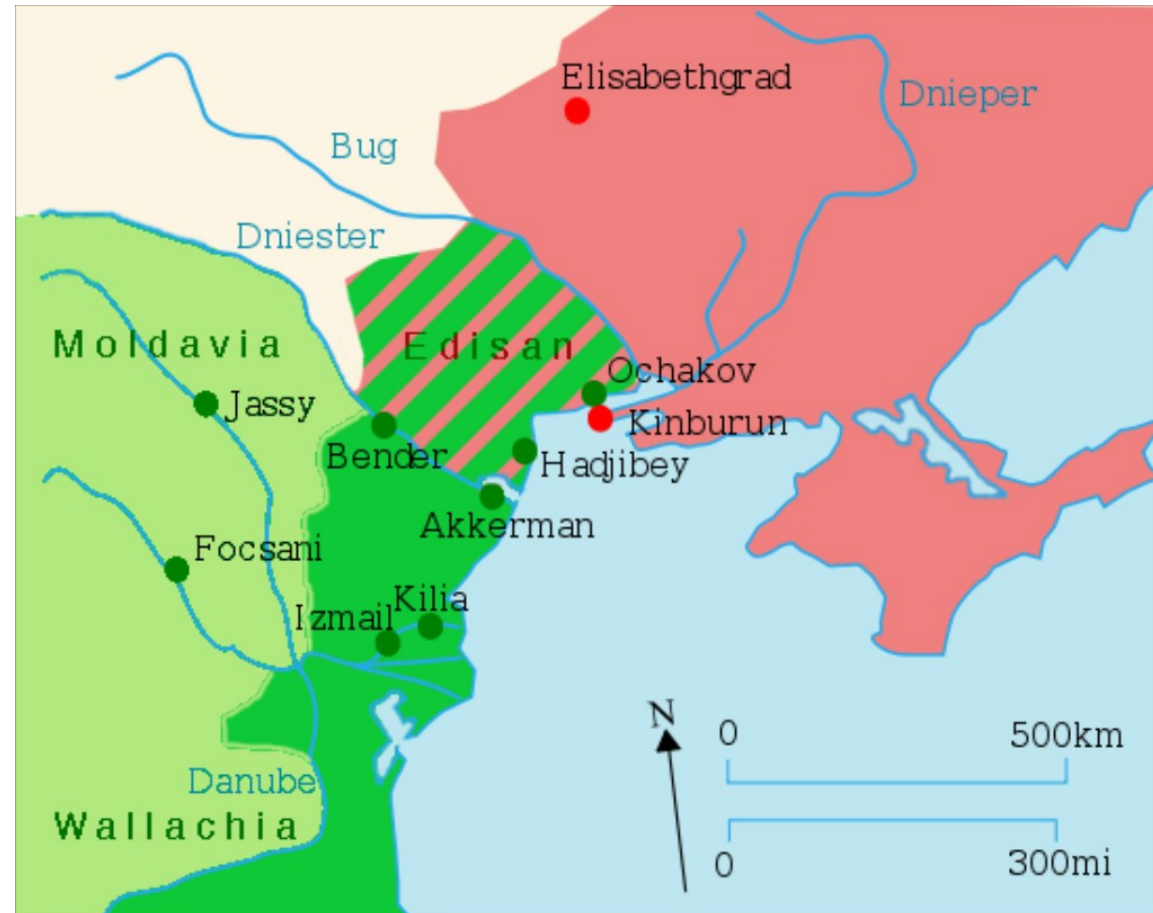
- Třetí rakouský generalissimus
 - (po Albrechtu z Valdštejna a Evženu Savojském)
-



Dobytí
Izmailu 11.
12. 1790
vojsky
Suvorova



Výsledky rusko-turecké války podle míru v Jasech



Selim III.



Ali paša Janinský

Mahmut II a hlava
Ali paši

Osman
Pasvanoglu

Vidin



Moderní Krdžalijové



Vražda Hadži Mustafy



Karadjordje Petrović



Horace François Bastien Sébastiani de La Porta



Námořní bitva u Svaté hory Athoské 1. července 1807



Zajetí turecké admirálské řadové lodi



Michail Goleniščev Kutuzov



Bukurešťský mír





Mahmut II.

Srbsko 1813, před pádem povstání



Hle, zde jsem já, zde jste vy,
a tady máte válku s Turkem

