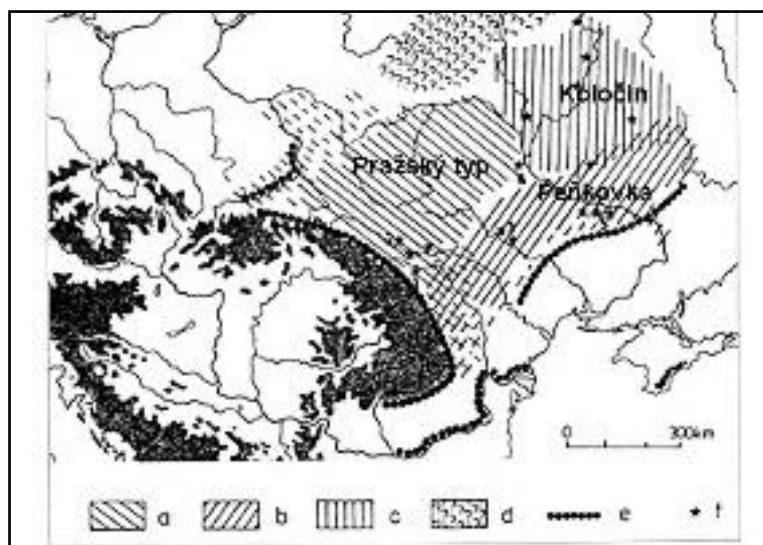
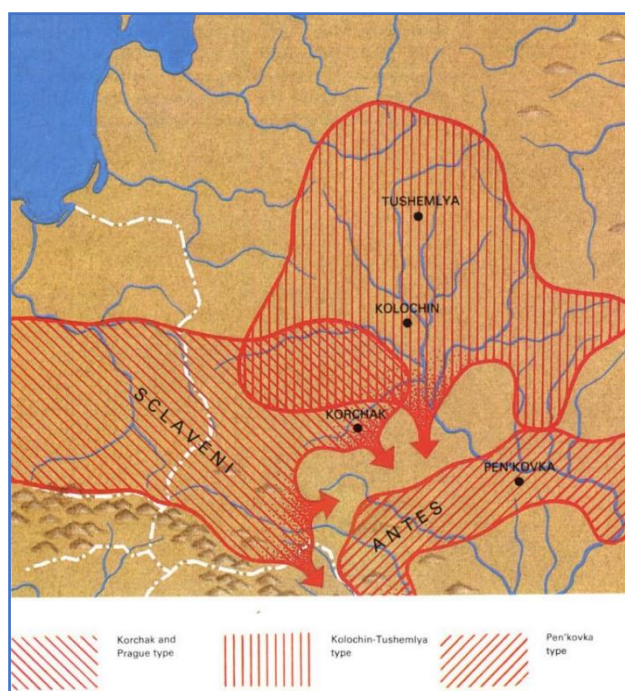


Časní Slované

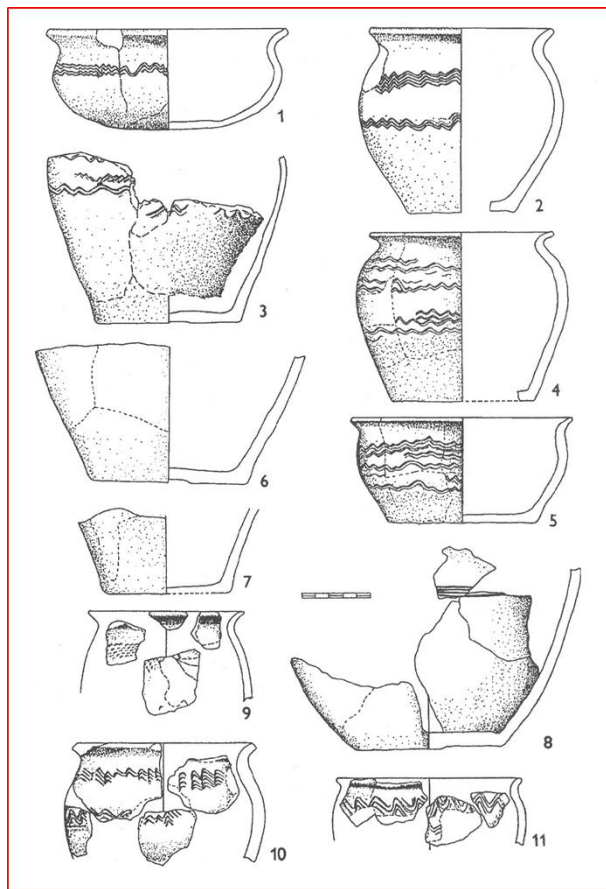
Časně slovanské období (±600–650)

- *příchod slovanského obyvatelstva*
- *keramika pražského typu (KPT)*
- *Sámova říše, příchod Avarů*



Keramika pražského typu (KPT): v ruce lepená, nezdobená, ovoidní hrnce s max. výdutí v horní 1/3 výšky, krátký nevýrazný okraj

od 2. ½ 7. století – keramika středodunajské výrobní tradice – výzdoba, vlnovka, vlnice, rýha, pásy, Max. výduť se postupně posouvá do ½ nádoby, zvýrazňuje se přechod od hrdla k horní výduti




Sídliště:

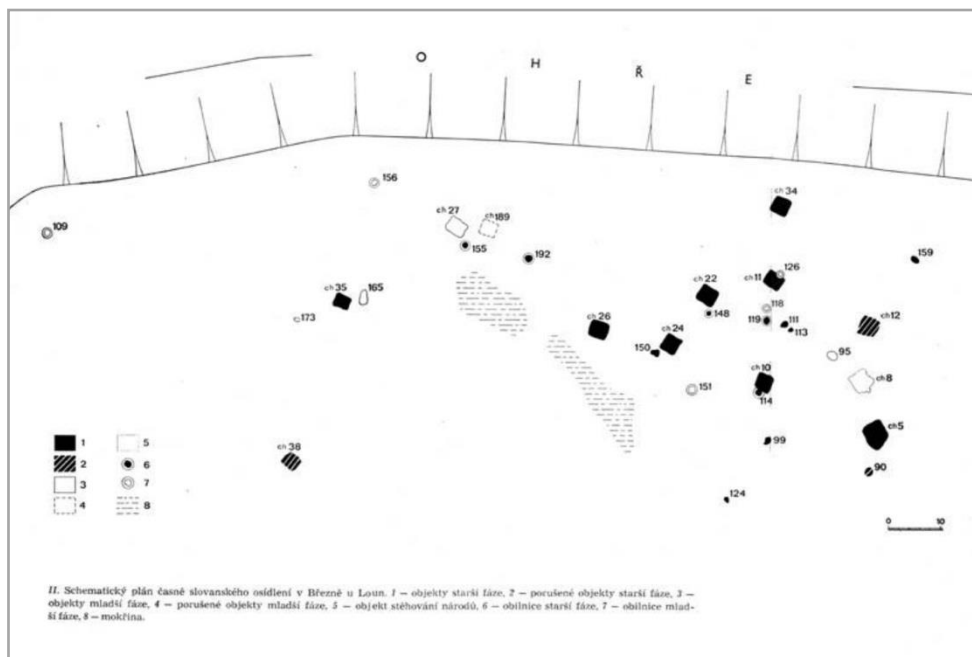
Březno u Loun, Rostoky u Prahy, Pohansko u Břeclavi, Mutěnice-Zbrod, Bratislava-Rusovce, Nitra-Mikov Dvor

- zahloubené domy, většinou čtvercového půdorysu (generálně 4x4 m); s kamennou pecí v rohu – tzv. zemnice
- shlukové, okrouhlice, řadové vesnice
- ojediněle výrobní stavby, hospodářské – jen obilnice; jiné typy objektů bez bližší interpretace
- hradiska – neznáme

– z písemných pramenů: **Wogastisburg**



Zemnice



Plán osady Březno u Loun



Obilnice – zásobní jáma – zásobnice

Pohřební ritus:

- **Žárový; hroby urnové nebo jámové**
- **pohřebiště: Břeclav-Pohansko, Lanžhot – les Trnava, Přítluky, Vícemilice, Hořany, Čakajovce**
 - **pohřebiště: plochá, popelnicová (později ve 2. pol. 7. stol. - i mohylníky)**
 - **předměty přepálené**

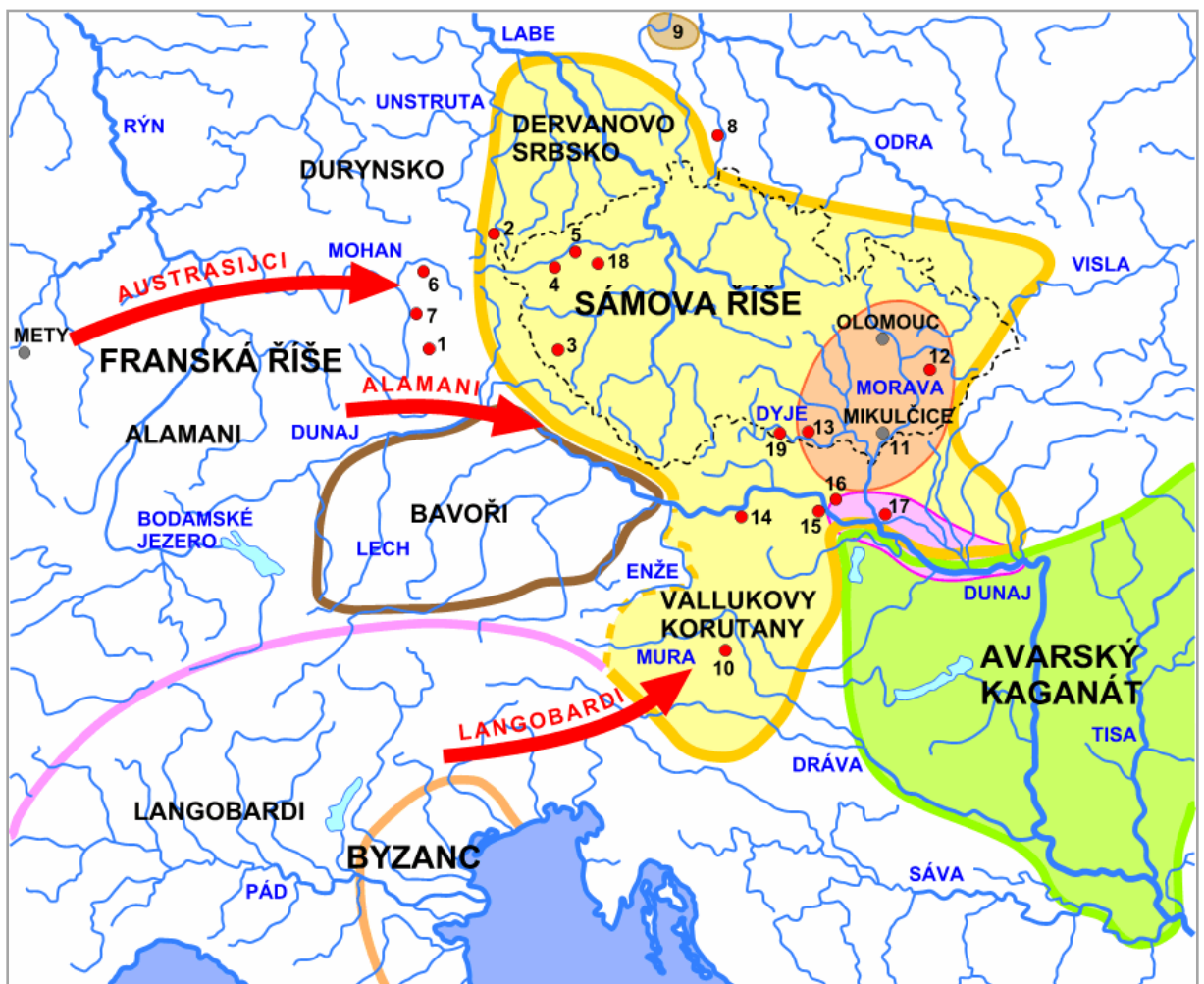
kov: železné nože, přezky; bronzový šperk; **KPI:** hřebeny; **sklo:** korálky



Přítluky

Otázka tzv. Sámovy říše:

- původ Sáma (+658) - ?
- tak řečený Fredegar: „*homo nomen Samo, natione Francos, de pago Senonago*“
- 623/624 – vzniká Sámův kmenový svaz (první historický mocenský útvar západních Slovanů)
 - *proti Avarům, Frankům*
- 631/632 – bitva u Wogastisburgu; vítěz Sámo a jeho voje
- centrum: pravděpodobně J-Morava/JZ Slovensko



Pravděpodobná místa, kde možno lokalizovat Wogastisburg:

1 – Reicheneck u Hersbrucku, 2 – Voigsburg, 3 – Domažlice-Tuhošť, 4 – Locket, 5 – Úhošť u Kadaně, 6 – Staffelberg u Staffelsteinu, 7 – Burk u Forchheimu, 8 – Wossburg, 10 – Voitsberg, 11 – Mikulčice, 12 – Hostýn, 13 – Znojmo, 14 – Melk, 15 – Wien, 16 – Bisamberg, 17 – Bratislava, 18 – Rubín u Podbořan, 19 – Vranov nad Dyjí

Literatura:

Barford, P. M. 2001: The early Slavs : culture and society in early medieval Eastern Europe. Ithaca.

Brather, S. 2004: Ethnische Interpretationen in der frühgeschichtlichen Archäologie: Geschichte, Grundlagen und Alternativen. Berlin.

Curta, F. 2001: The making of the Slavs: history and archaeology of the lower Danube region, c. 500-700. Cambridge.

Curta, F. 2021: Slavs in the making: history, linguistics and archaeology in Eastern Europe (ca. 500 - ca. 700). London.

Dostál, B. 1982: K časně slovanskému osídlení Břeclavi-Pohanska. Praha.

Fusek, G. 1994: Slovensko vo včasnოსlovanskom období. Nitra.

Kuna, M. – Profantová, N. a kol. 2005: Počátky raného středověku v Čechách: archeologický výzkum sídelní aglomerace kultury pražského typu v Roztokách. Praha.

Lutovský, M. 2001: Encyklopedie slovanské archeologie v Čechách, na Moravě a ve Slezsku. Praha.

Macháček, J. – Milo, P. 2019: Das frühmittelalterliche Hügelgräberfeld von Bernhardsthal. Krems.

Parczewski, M. 1993: Die Anfänge der frühslawischen Kultur in Polen. Wien.

Urbańczyk, P. 2011: "Neslované" o počátcích Slovanů. Praha.