











„Pohraničí“ podle definice Osidlovacího úřadu v Praze z roku 1946 a obvody Oblastních osidlovacích úřadoven

-  území, které patřilo k „pohraničí“ a bylo v roce 1938 okupováno
-  území, které patřilo k „pohraničí“, ale nebylo v roce 1938 okupováno
-  území, které nepatřilo k „pohraničí“, ale bylo v roce 1938 okupováno



-  hranice Československa
-  hranice mezi českými zeměmi a Slovenskem
-  hranice mezi Českou a Moravskoslezskou zemí
-  politické okresy
-  pohraničí
-  hranice mezi obvody Oblastních osidlovacích úřadoven (OOÚ), které odpovídaly obvodům Oblastních zmocněnců ministerstva vnitra pro odsun Němců
-  sídla OOÚ

Dnem 10. října 1946 bylo území OOÚ v Zátci připojeno k obvodu OOÚ v Litoměřicích.

OOÚ v Praze byla zřízena teprve dnem 30. listopadu 1946. Předtím toto území spravoval přímo OU v Praze. K téměř dni bylo sídlo OOÚ v Litoměřicích přeloženo do Teplice-Šanova a sídlo OOÚ v Karlových Varech do Chebu.

