


# Samos - Rhodos - Kos



## Kerkis

západ ostrova

nejvyšší vrchol Vigli 1434 m

(jediné „holé místo ostrova, jinak všude bujná vegetace)



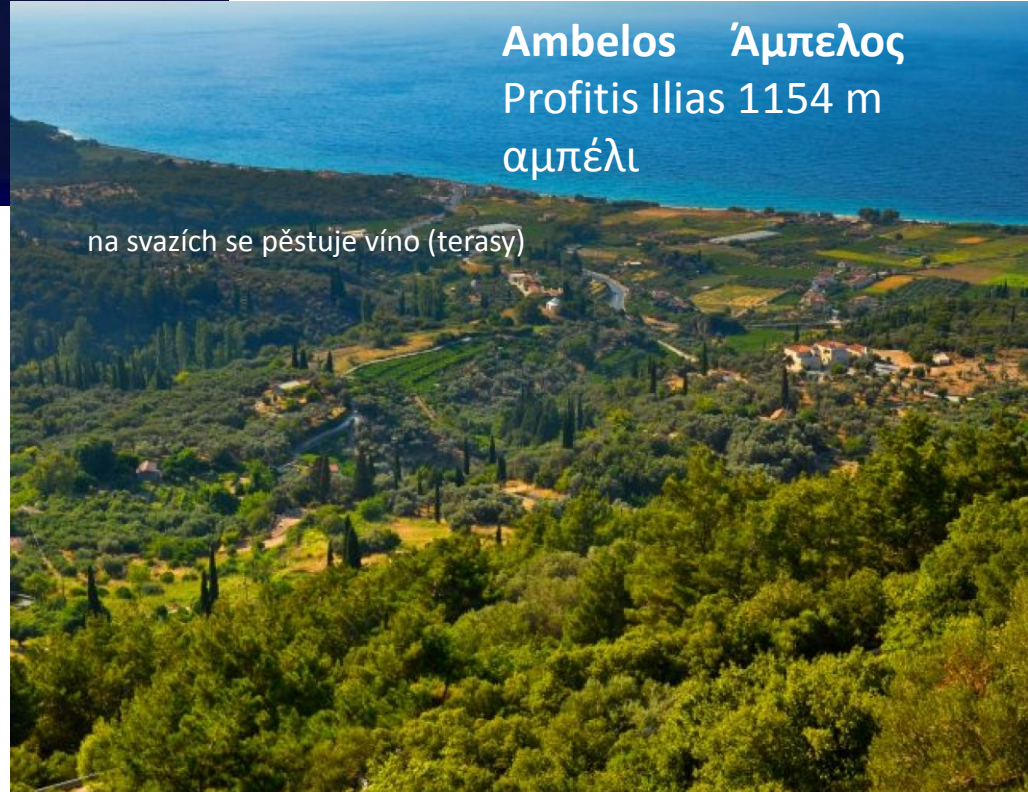
## Κέρκης



Samos byl od starověku proslulý produkcí vína. 98 % produkce připadá na bílé muškátové víno.

## Ambelos Άμπελος Profitis Ilias 1154 m αμπέλι

na svazích se pěstuje víno (terasy)





- Απαριθμημένα νησιά Κυκλάδων
- Α΄ Κουφονήσια
  - Β΄ Κέρος
  - Γ΄ Σχοινούσσα
  - Δ΄ Πάτροκλος
  - Ε΄ Θηρασιά
  - ΣΤ΄ Νέα Καμμένη
  - Ζ΄ Αντίπαρος
  - Η΄ Δεσποτικό
  - Θ΄ Ρήνεια
  - Ι΄ Δήλος
  - ΙΑ΄ Θύμιανα
  - ΙΒ΄ Φούρνοι
  - ΙΓ΄ Άγιος Μηνάς

**Νησιά της Ελληνικής επικράτειας**

Νησιά ανά μέγεθος (τ.χλμ)	Νησιά ανά πλοησιμό (απογραφή 2011)
1 Κρήτη (8.336)	1. Κρήτη (682.768)
2 Εύβοια (3.655)	2. Εύβοια (190.552)
3 Λέσβος (1.636)	3. Ρόδος (152.538)
4 Ρόδος (1.401)	4. Κέρκυρα (112.193)
5 Χίος (843)	5. Λέσβος (86.312)
6 Κεφαλλονιά (781)	6. Χίος (51.269)
7 Κέρκυρα (592)	7. Ζάκυνθος (43.384)
8 Σάμος (478)	8. Σαλαμίνα (38.959)
9 Λήμνος (476)	9. Κεφαλλονιά (38.082)
10 Νάξος (430)	10. Κως (33.388)

Pythagorona jeskyně, JV Kerkis  
Σπήλαιο του Πυθαγόρα



καñon Kakoperato, Kekris



φάραγγι Κακοπέρατο

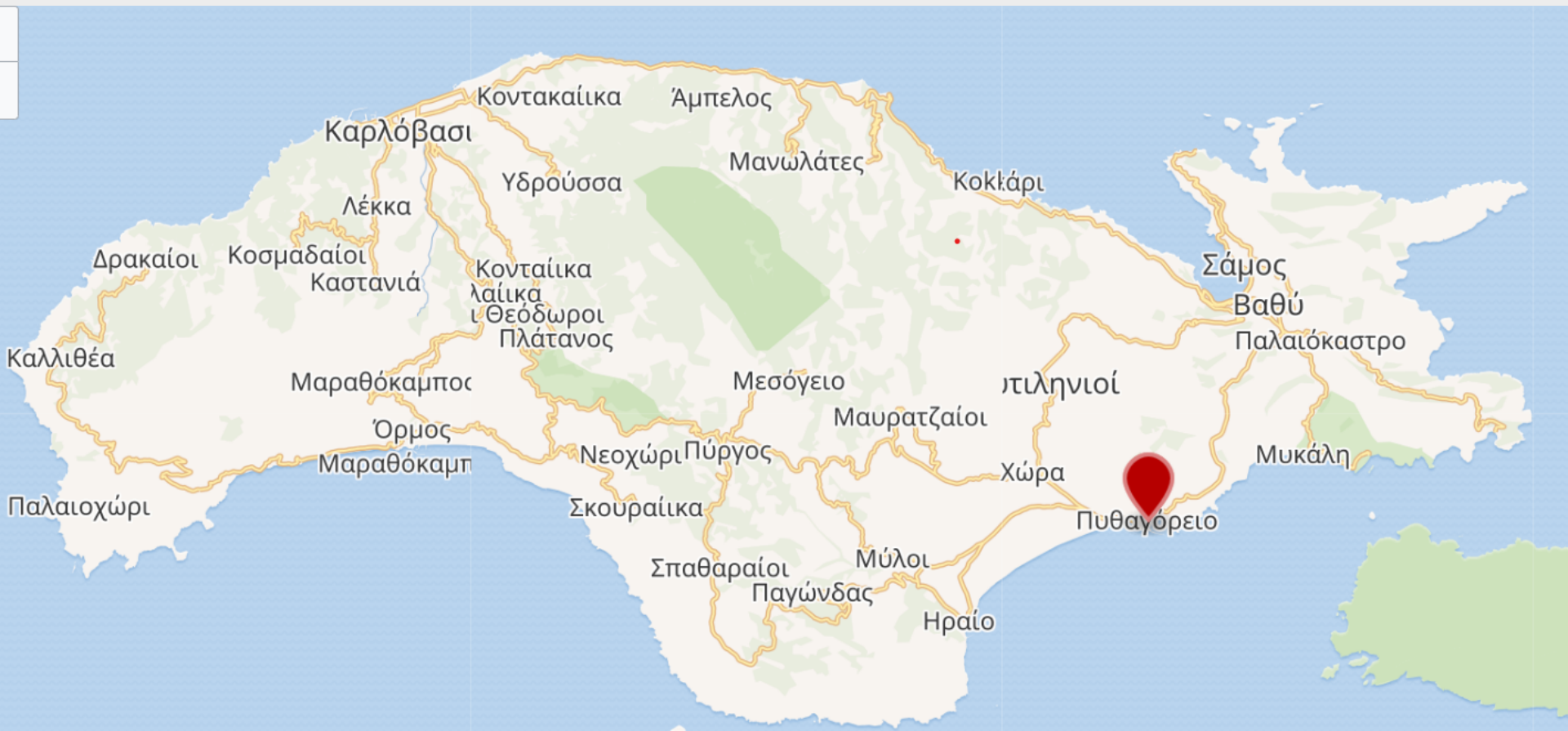


Pláž Megalo Seitani  
Παραλία Μεγάλο Σεϊτάνι



## Σάμος, πρωτεύουσα του νησιού Samos, hlavní město ostrova

- vybudované v 19. st. (přístav obce Vathy)
- asi 6000 obyvatel
- do maloasijské katastrofy významné obchodní centrum



Σάμος, πρωτεύουσα του νησιού

Samos, hlavní město ostrova

- zátoka Vathy, přístav



Kolosální **kúros** ze Samu,  
1. čtvrt. 6. st. př. n. l., Héraion  
Archeologické muzeum, Samos  
5, 25 m



knížecí palác, dnes Archeologické muzeum, Samos

**Sousoší sochaře Genelea**, 560-550 př. n. l., Héraion,  
Archeologické muzeum, Samos,



**kúros, Kokkari**

hloubka 6 m

Potápěčský klub ostrova Samos







- **Vathi Βαθύ**
- v kopci nad městem Samos
- asi 2000 obyvatel
- tradiční architektura

# Karlonasi, Καρλόβασι

- SZ ostrova, asi 32 km od hl. města
- asi 6000 obyvatel
- obchodní centrum, přístav



## Jannis Ritsos

Γιάννης Ρίτσος  
(1909-1990)

Nespavost

Ostrava

Sonáta měsíčního svitu Proměny  
nože



Jeden z nejvýznamnějších posvátných okrsků Héry v řeckém světě

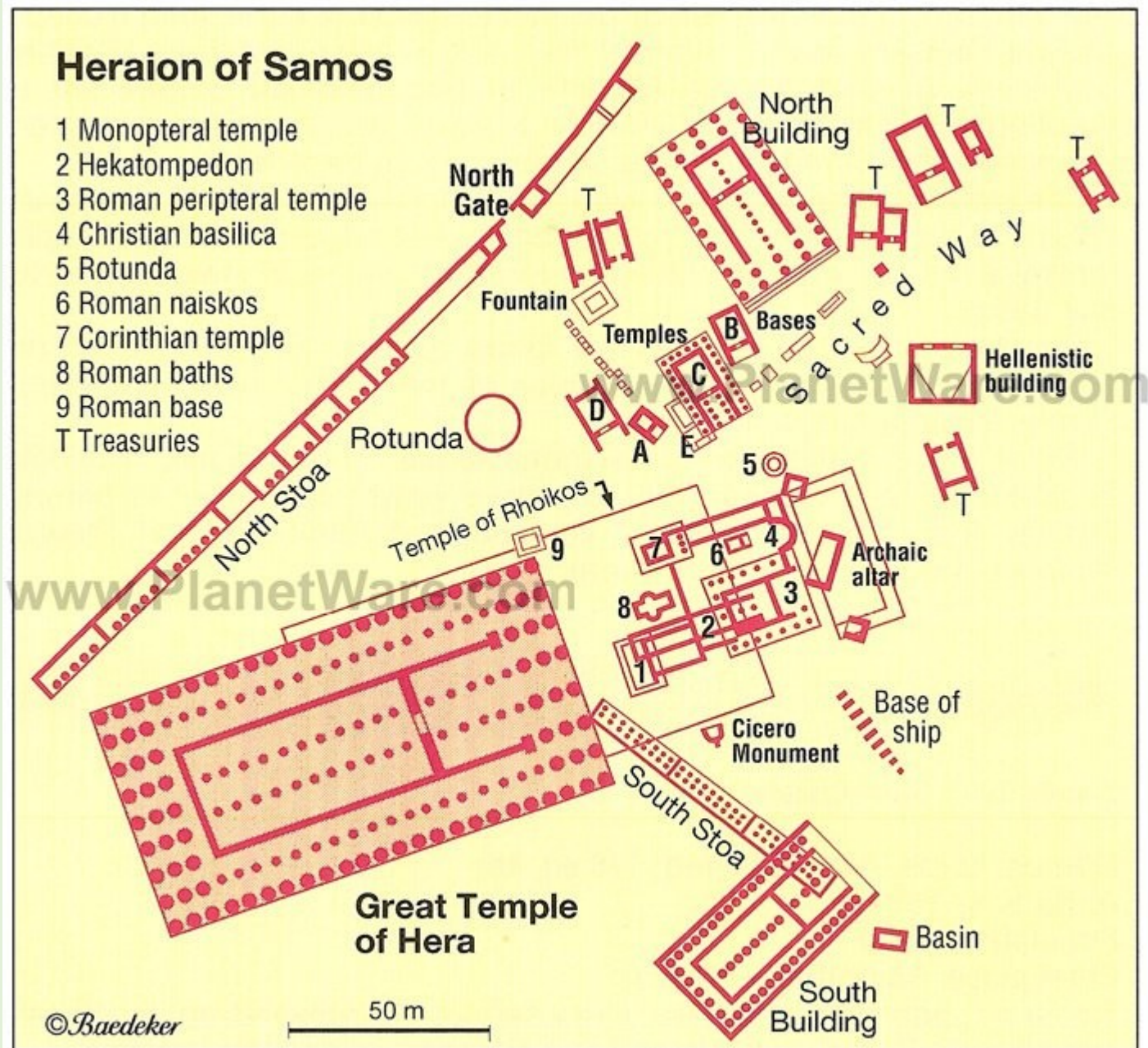


**héraion - svatyně (posvátný okrsek) Héry na Samu**  
archaické období

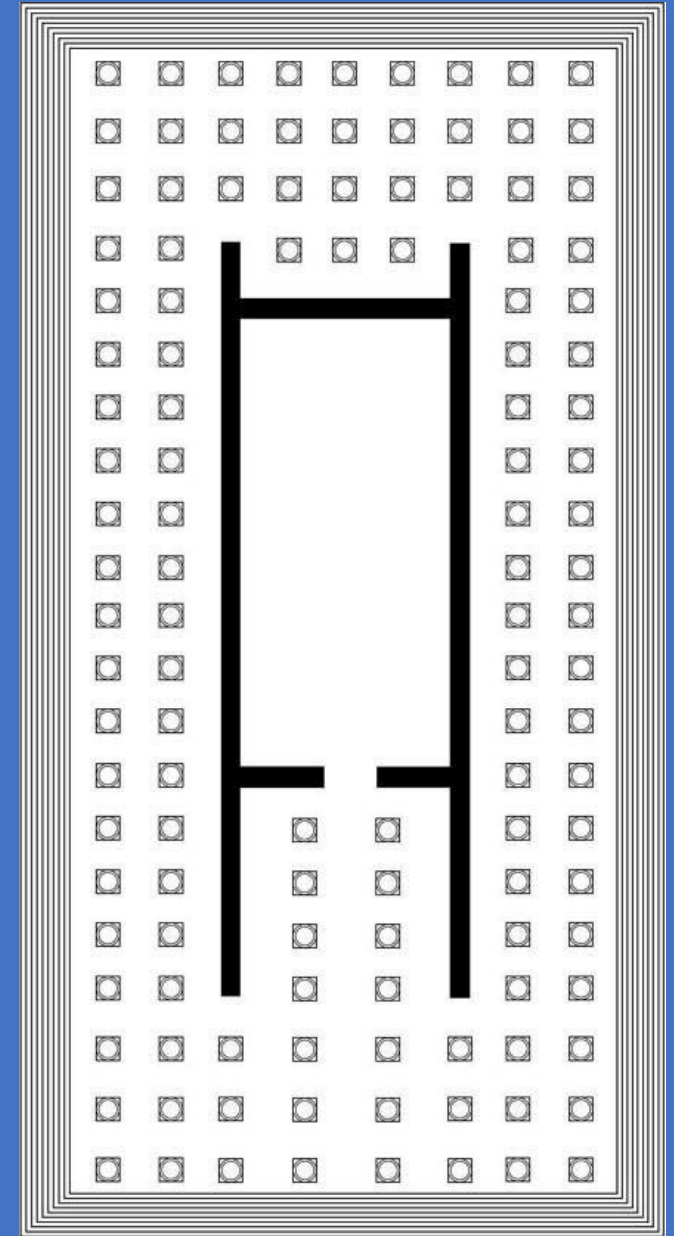
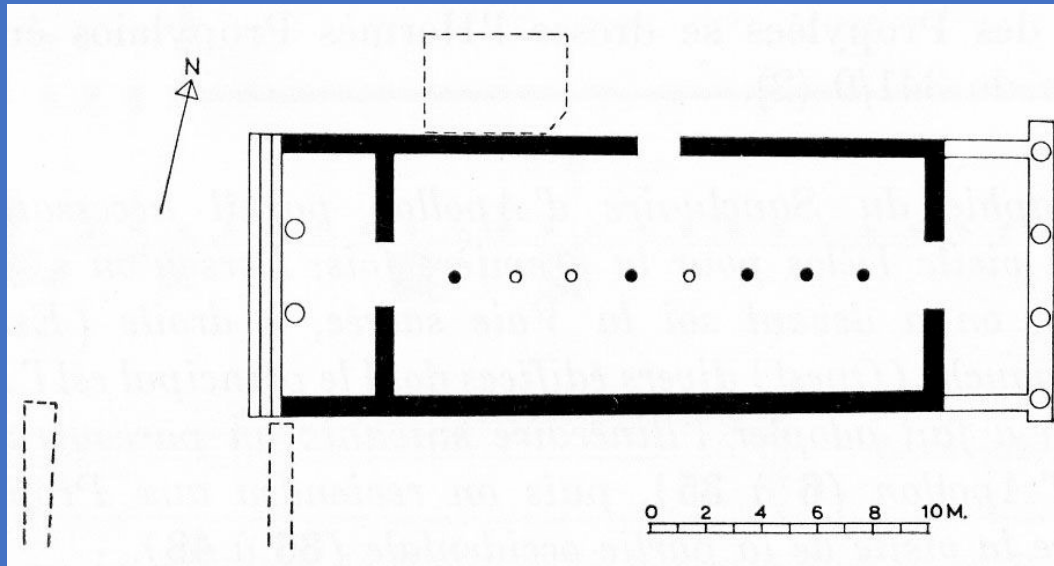


**Héra Barberini, 2. st. n. l.,**  
Vatikánská muzea, Řím  
(originál 5. st. př. n. l.)

# Héraion v různých dobách



# Χράμ Ηéry, Ηéraion ναός της Ήρας, Ηραίον




# héraion, íónský chrám bohyně Héry (<https://www.samosin.gr/el/item/%CE%BD%CE%B1%CF%8C%CF%82-%CF%84%CE%B7%CF%82-%CE%AE>)


2. pol. 6. st. př. n. l.


155 sloupů, výška sloupů až 20 m

informace u Hérodota



Jak vypadaly řecké chrámy zevnitř (cella – kultovní socha božstva)  
(přibližná rekonstrukce Artemidina chrámu v Efesu)





řecké stavební řády (podle druhu sloupu)

dórský

iónský (voluty)  
typický pro východní Egeidu  
a Malou Asii

korintský  
(rostlinné motivy)






Héraion d'Égée





**koré**, héraion na Samu,  
560-550 př. n. l.,  
místní sochařská škola  
Archeologické muzeum  
Samos



**Eupalinův tunel**  
6. st. př. n. l.  
akvadukt  
délka přes 1000 m



γιαπράκια



μπουρέκια



ντολμάδες

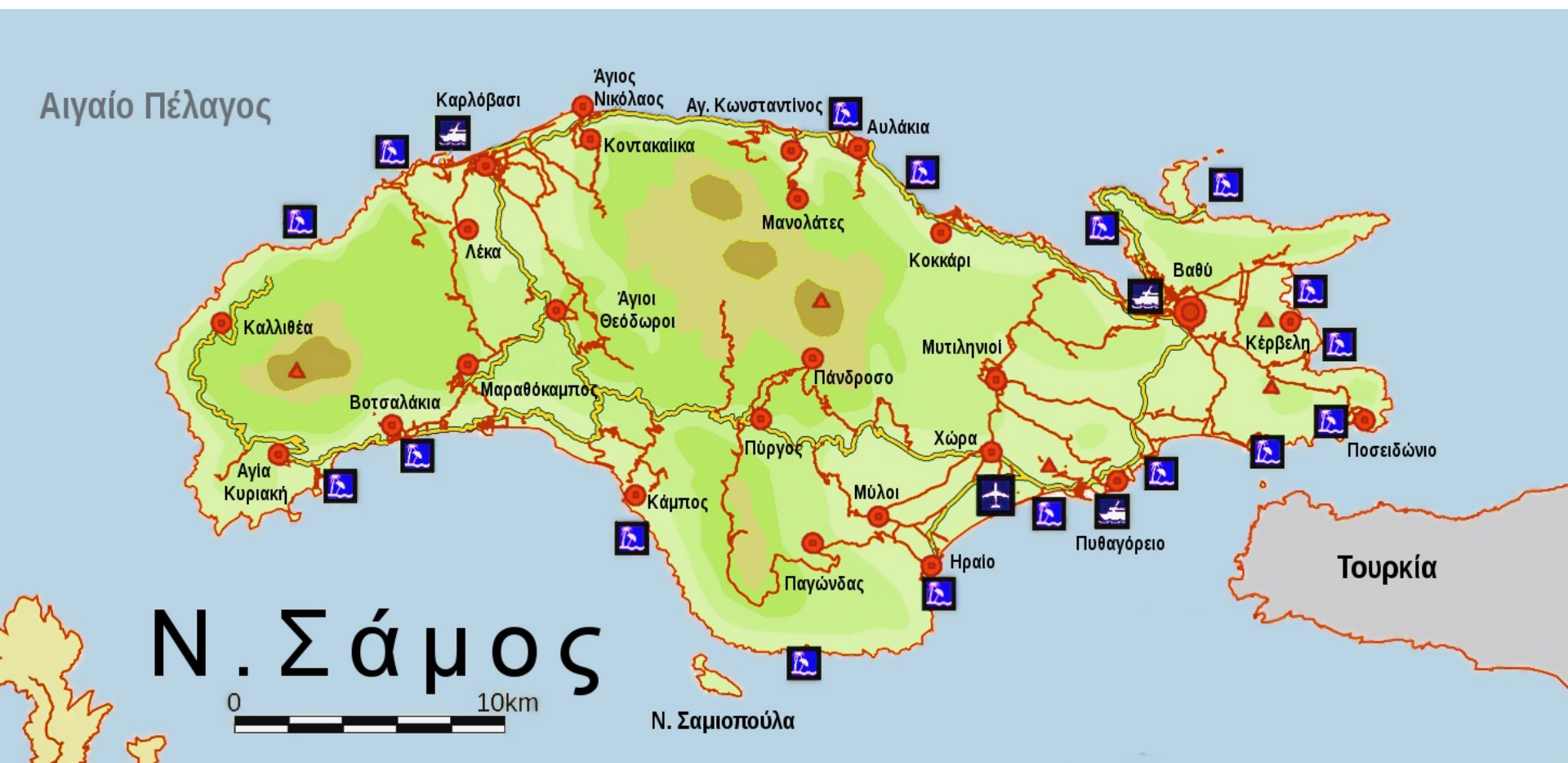


ρεβυθοκεφτέδες



## Spojení s okolním světem

- letiště Aristrachos, po celý rok spojení s Aténami a Soluní, dále Limnos, Chios, Rodos, Mytilini, v létě různá evropská města (Vídeň, Bělehrad, Kodaň, Praha...), charterové lety
- 3 velké přístavy: Samos, Karlovasi, Pythagoreio
- lodní spojení



# Ikaria

# Ikaria



Η Δεσποτικό  
 Θ' Ρήγεια  
 Γ' Δήλος  
 ΙΑ' Θύμιανα  
 ΙΒ' Φούρνοι  
 ΙΓ' Άγιος Μηνάς

## Νησιά της Ελληνικής επικράτειας

Νησιά ανά μέγεθος (τ.χλμ)	Νησιά ανά πληθυσμό (απογραφή 2011)
1 Κρήτη (8.336)	1. Κρήτη (682.768)
2 Εύβοια (3.655)	2. Εύβοια (190.552)
3 Λέσβος (1.636)	3. Ρόδος (152.538)
4 Ρόδος (1.401)	4. Κέρκυρα (112.193)
5 Χίος (843)	5. Λέσβος (86.312)
6 Κεφαλλονιά (781)	6. Χίος (51.269)
7 Κέρκυρα (592)	7. Ζάκυνθος (43.384)
8 Σάμος (478)	8. Σαλαμίνα (38.959)
9 Λήμνος (476)	9. Κεφαλλονιά (38.082)
10 Νάξος (430)	10. Κως (33.388)





Ikaria, léčivé prameny  
Ikaría, ιαματικές πηγές







- Απαριθμημένα νησιά  
Κυκλάδων
- Α΄ Κουφονήσια
  - Β΄ Κέρος
  - Γ΄ Σχοινούσσα
  - Δ΄ Πάτροκλος
  - Ε΄ Θηρασιά
  - ΣΤ΄ Νέα Καμμένη
  - Ζ΄ Αντίπαρος
  - Η΄ Δεσποτικό
  - Θ΄ Ρήνεια
  - Ι΄ Δήλος
  - ΙΑ΄ Θύμεια
  - ΙΒ΄ Φούρνοι
  - ΙΓ΄ Άγιος Μηνάς

**Νησιά της  
Ελληνικής επικράτειας**

Νησιά ανά μέγεθος (τ.χλμ)	Νησιά ανά πλοησιμό (απογραφή 2011)
1 Κρήτη (8.336)	1. Κρήτη (682.768)
2 Εύβοια (3.655)	2. Εύβοια (190.552)
3 Λέσβος (1.636)	3. Ρόδος (152.538)
4 Ρόδος (1.401)	4. Κέρκυρα (112.193)
5 Χίος (843)	5. Λέσβος (86.312)
6 Κεφαλλονιά (781)	6. Χίος (51.269)
7 Κέρκυρα (592)	7. Ζάκυνθος (43.384)
8 Σάμος (478)	8. Σαλαμίνα (38.959)
9 Λήμνος (476)	9. Κεφαλλονιά (38.082)
10 Νάξος (430)	10. Κως (33.388)

# Δωδεκάνησος Dodekanésos

- 18 větších ostrovů + ...
- necelých 200 tis. obyvatel
- křižovatka mezi třemi kontinenty > řada dobytých ostrovů



## Τριπλή κατοχή της Ελλάδας από τις Δυνάμεις του Άξονα (1941-1944)

### okupace Řecka 1941-44

modrá – Italové

červená – Němci

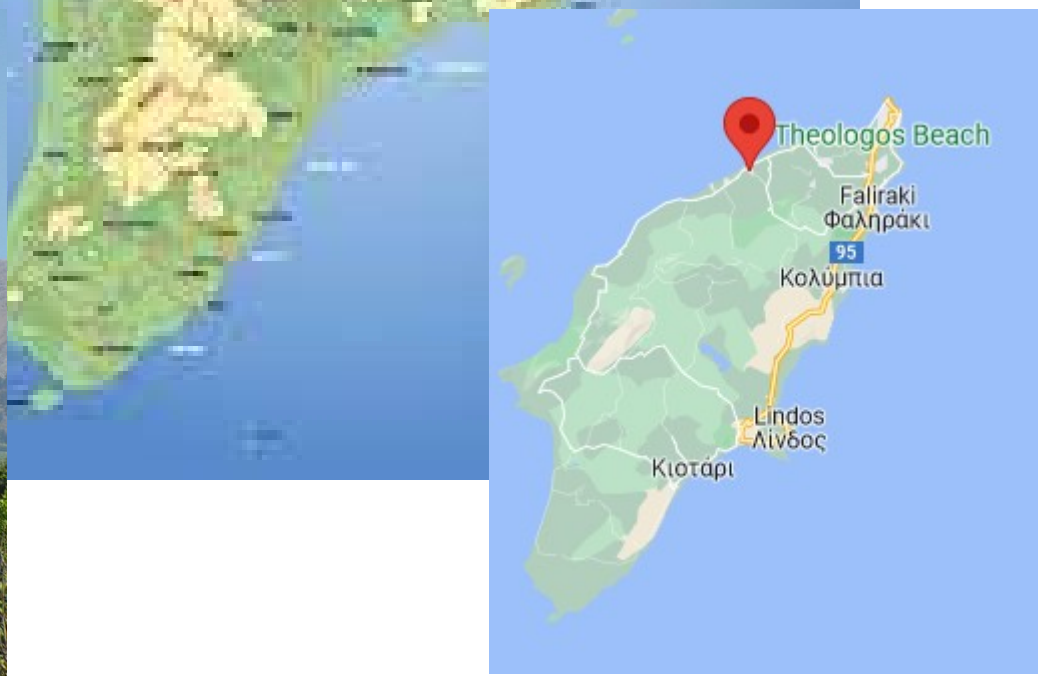

zelená - Bulhaři



# Ρόδος Rodos

- 4. největší řecký ostrov
- 18 km od tureckých břehů
- asi 115 000 obyvatel
- hlavní město Rodos
- Bůh Hélios

hora Attavyros  
βουνό Αττάβυρος





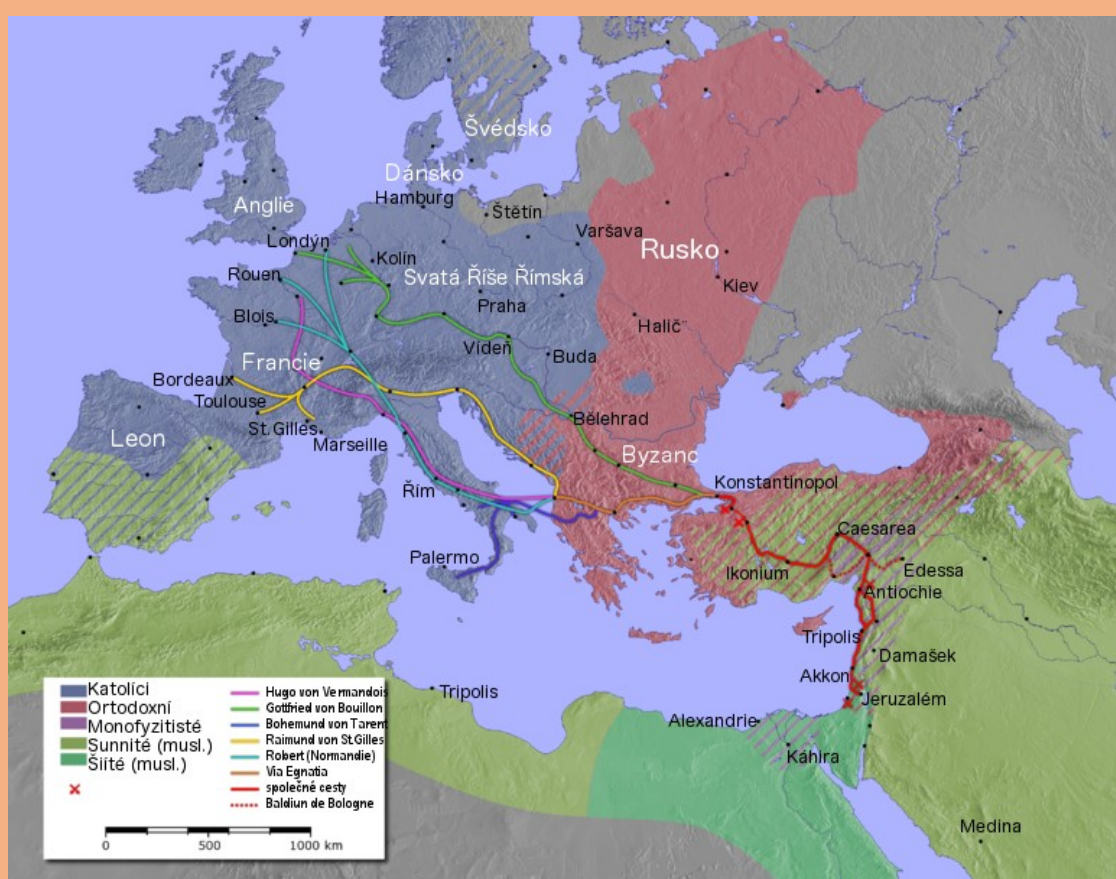
Κοιλάδα των πεταλούδων



Údolí motýlů

# Historie

## 1. křížová výprava



## křížácké státy



- 1191 Richard Lví srdce – zastávka na Rodu během 3. křížové výpravy
- křížové výpravy, Jeruzalém – Boží hrob, 1. kon. 11. st. – dobytí Jeruzaléma
- Jeruzalémské království, Kyperské království – křížácké státy
- rytířské řády
- 1244 (1291) ztráta Jeruzaléma
- johanité – rytíři řádu sv. Jana (špitálníci, hospitalité – nemocnice, péče o nemocné) > dobývají r. 1309 Rodos
- rozkvět ostrova, dobré vztahy s místním obyvatelstvem
- skvělé opevnění, silná flotila > odolávali útokům Osmanů
- 1522 Osmané (na základě dohody s johanity)
- 1912 Italové (celý Dodekanésos), obyvatelstvo vítá jako osvoboditele, k připojení ostrova k Řecku však nedošlo
- 1948 součást řeckého státu



πρωτεύουσα του νησιού **Ρόδος**  
hlavní město ostrova **Rodos**


- asi 50 000 obyvatel
- Egejská univerzita - Fakulta humanitních studií (další fakulty na ostrovech Lesbos, Chios, Limnos, Syros...)
- středověké město UNESCO), zejména památky z doby vlády johanitů



## rodský kolos, κολοσσός της Ρόδου



- jeden ze sedmi divů světa
- přelom 4. a 3. st. př. n. l.
- po asi 70 letech zničen zemětřesením
- bronzová socha, asi 33 m vysoká, bůh Hélios
- stál zřejmě v místě dnešního velmistrova paláce
- socha Svobody - inspirace





**Rodos (město), palác velmistra řádu, 14. st.**

- sídlo velmistra a správní středisko řádu
- Osmani – sídlo správce, věznice
- 1856 poničen výbuchem uskladněného střelného prachu
- 1912 – Italové – rekonstrukce



Rodos, palác velmistra, hlavní vstup

[https://www.youtube.com/watch?v=5C\\_92pa4\\_9w&ab\\_channel=TourismRhodes](https://www.youtube.com/watch?v=5C_92pa4_9w&ab_channel=TourismRhodes)





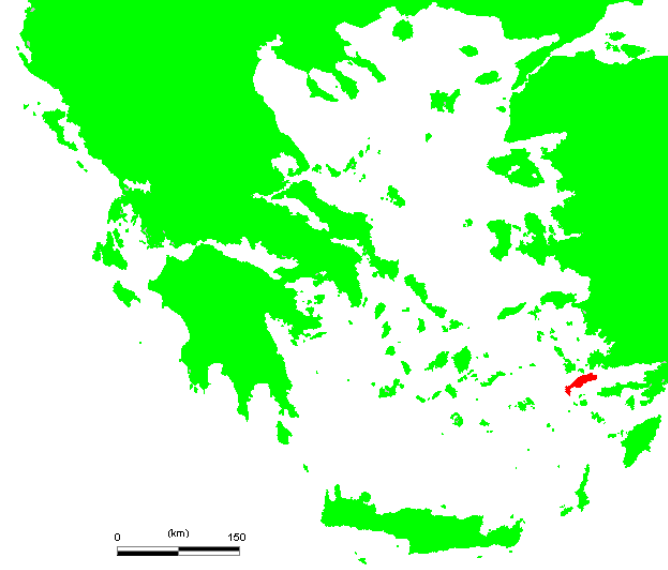




Město Rodos, středověké město –  
nemocnice řádu, dnes archeologické  
muzeum

Αρχαιολογικό μουσείο Ρόδου

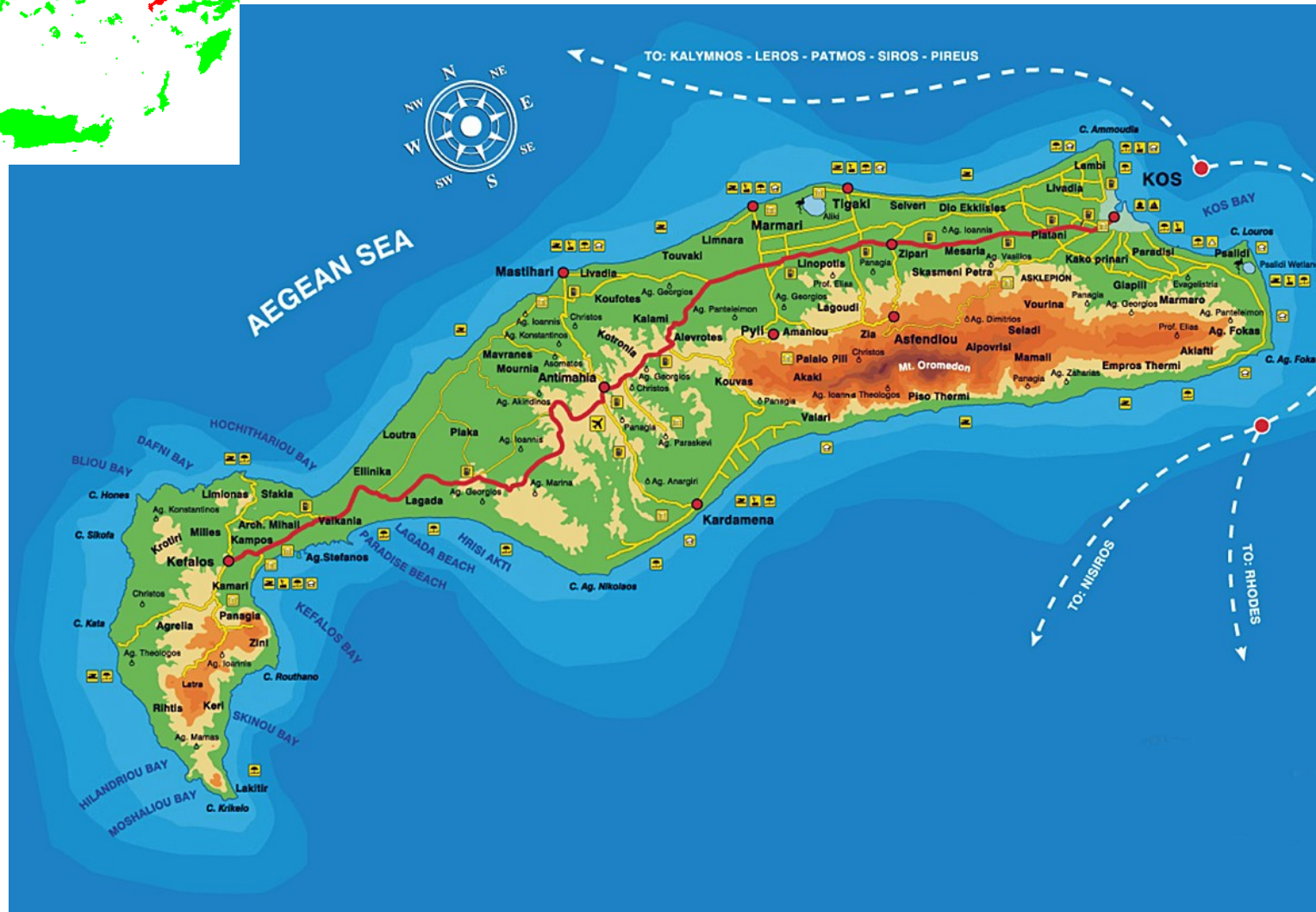




## Kwç

- 3. největší ostrov Dodekanésu, 33 000 obyvatel
- hl. město Kos
- horský masiv Oromedon (875 m) – tradiční horské vesnice
- surfování, jachtaření, potápění, pěší turistika, **cyklistika**

## Kos





παραλία Άγιος Στέφανος,  
κόλπος Κεφάλου

πλάζ **Agios Stefanos**,  
záliv Kefalu

- jih ostrova
- jemný písek i oblázky
- 2 raně křesťanské kostely (5. a 6. st. př. n. l., mozaiky)
- ostrůvek Kastri s kostelíkem sv. Nikolaose (lod'kou nebo doplavat)



## Kos - ráj cyklistů

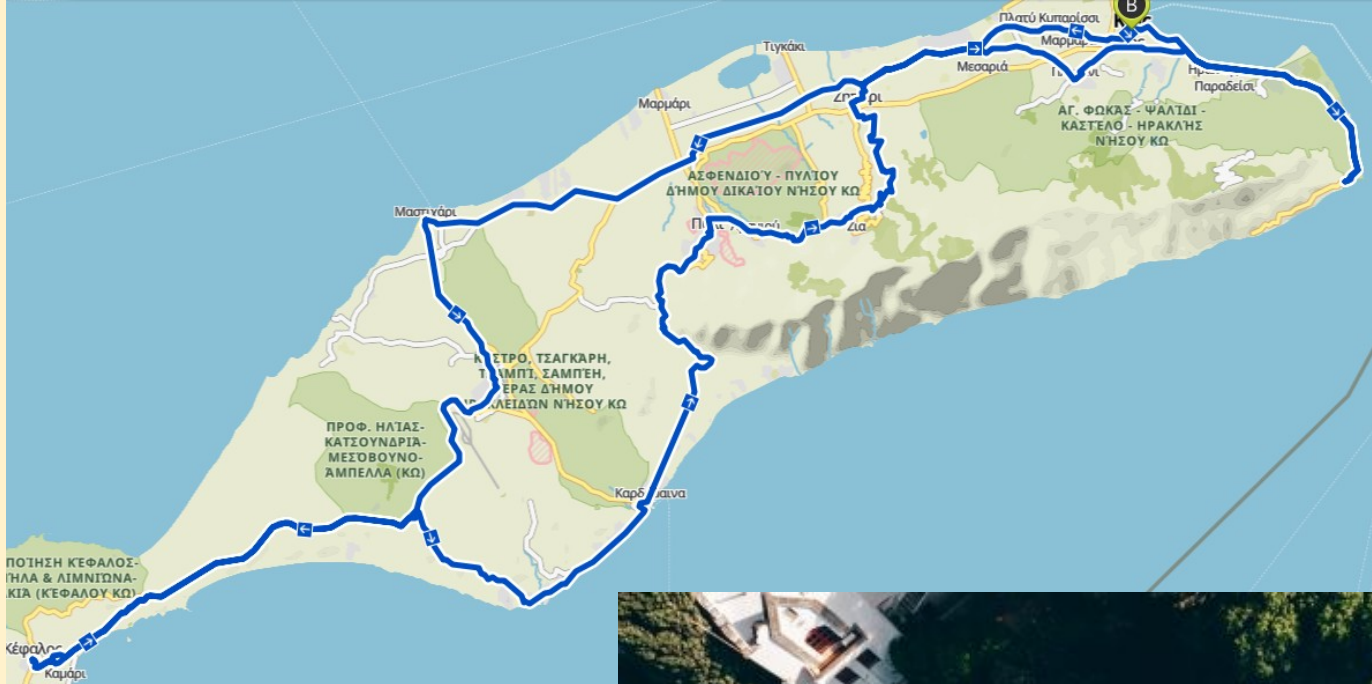
- desítky kilometrů cyklostezek




- po rovině i v těžším terénu
- půjčovny kol velmi dobře vybavené různými druhy kol







- oblíbená trasa cyklistů, 60 km
- převýšení asi 1000 m, většinou ne příliš prudké stoupání
- po cestě tradiční horské vesničky i pláže
- zdatný cyklista během 1 dne, nebo i vícedenní výlet





**Asklépios** – bůh lékařství, syn boha Apollóna  
**Cheirón** – vzdělaný kentaur, vychovatel Iasóna, Achillea, Asklépiea...



kentaury obvykle divocí a bojektiví  
**kentaumachie** – boj kentaurů a Lapithů  
metopa z dórského vlysu, Parthenón, Akropolis, Atény  
5. st. př. n. l., Britské muzeum



## Asklépios

160 n. l. (řím. kopie sochy  
4. st. př. n. l., Epidauros  
Národní arch. muzeum, At



## Asklépios

325-300 př. n. l. , Mélos  
Britské muzeum, Londýn





### **Asklépion** (posvátný okrsek zasvěcený Asklépiovi

- v podstatě rozsáhlý nemocniční komplex
- ubytování, koupele – termální prameny, divadlo – sledování tragédií, chrámy (Asklépie, Apollóna)
- abaton – prostor, kde probíhal „léčebný spánek“, během kterého nemocného navštívil bůh Asklépios

Podobných asklépií bylo v řeckém antickém světě asi 400.

Asklépion na ostrově Kos bylo nejproslulejší - navazovalo na Hippokratovu lékařskou školu.


**Hippokratés** – zakladatel racionálního lékařství, narodil se a působil na ostrově Kos, 5./4. st. př. n. l.



Pozůstatky Apollónova chrámu.  
2. st. n. l.



Apollónův chrám na 2. terase, 2. st. n. l.





starověké  
lékařské nástroje







poděkování (případně  
prosba) za vyléčení  
v antice a dnes



## Νεραντζιά – hořký pomerančovník

ve 14. a 15. st byl ostrov hustě osázen těmito pomerančovníky > ostrovu se začalo říkat **Νεραντζιά**



Ηlavní město ostrova – město Kos, pevnost z doby vlády johanitů zvaná  
**Κάστρο της νεραντζιάς**





νήξ „dračice“  
πύργος της Δράκαινας

