



BALKÁNSKÝ POLOOSTROV, BALKÁN, TA BALKANIA, BALKANIKH XERSONHOS

geografické členění Řecka



administrativní členění Řecka



Okresy a hlavní města



© United Online S.A.

Thrákie

Θράκη



Thrákie



βουνά

Θράκη



θάλασσα ποτάμια

άγρια φύση βιότοποι

παλιές πόλεις





THRÁKIE / ΘΡΑΚΗ

- historicko-geografická oblast zasahující do Bulharska (Severní Thrákie / Βόρεια Θράκη), Turecka (Východní Thrákie / Ανατολική Θράκη) a Řecka (Západní Thrákie / Δυτική Θράκη)
- moře: Černé moře, Marmarské moře, Egejské moře (Thrácké moře)
- hranice na západě: řeka Nestos
- hranice na severu: pohoří Stara Planina (Velký Balkán)

THRÁKIE / ΘΡΑΚΗ



řecká Thrákie = Západní Thrákie (Δυτική Θράκη)

rozloha: 8 578 km²

obyvatelstvo: 608 182 (2011), 2021

kraj: Východní Makedonie a Thrákie (hl. město Komotini)

ostrov Samothraki

zejména hornatá oblast, ale i nížiny

vzácné ekosystémy

klima: v přímořských oblastech středomořské, jinde spíše středoevropské (v zimě nižší teploty než v ostatních oblastech Řecka, v létě teploty ale vysoké)

Mytologie

Μυθολογία

Orfeus a Eurydika



atí prezentace



Εδαφικές επεκτάσεις της Ελλάδας (1832-1947)

- Η νεοσύστατη Ελλάδα, 1832
- Ιόνια νησιά, από Ηνωμένο Βασίλειο, 1863
- Συνθήκη του Βερολίνου (1878) και της Κωνσταντινούπολης (1881)
- Συνθήκη του Βουκουρεστίου (1913) μετά τους Βαλκανικούς Πολέμους
- Δυτική Θράκη, από Βουλγαρία (1923)
- Αποκτήθηκαν με την Συνθήκη των Σεβρών (1920), επεστράφηκαν με την Συνθήκη της Λοζάνης (1923)
- Δωδεκάνησα, από Ιαλία (1947)
- Σημερινά σύνορα

HISTORIE ŘECKÉ THRÁKIE

- - od 7. st. př. n. l. vznikají první kolonie, některé se později stávají významnými městskými státy (Abdéry)
- Od 460 př. N. l. království Odrysů
- 4. st. př. n. l. Filip II.
- 1. st. př. n. l. římská provincie
- byzantská říše
- Osmanská říše
- balkánské války, Thrákie bulharská
- r. 1923 se stává součástí řeckého státu

- ροιοή Rodopi (Ροδόπη)
- řeky Nestos (Νέστος) a Evros (Έβρος)
- nížiny Xanthi (πεδιάδα Ξάνθης), Komotini (πεδιάδα Κομοτηνής) a Orestiada-Didymoticho/Evros (πεδιάδα Ορεστιάδος-Διδυμοτείχου/Έβρου)



Rodopy

Ροδόπη



Haimos a Rodopé



Rhodopes, Rila, Pirin

Geographic map

- ◆ Region capital
- City
- Town
- Urban zone
- Highway
- Primary road
- Secondary road
- - - Railways





RODOPY


- 83 % v Bulharsku
- délka 240 km, šířka 100 – 120 km
- nejvyšší vrchol Goljam Perelik (Perelický hřeben) 2191 m (Bulharsko, Západní Rodopy), nejvyšší vrchol na řeckém území: Delimboska (1953)
- nejrozsáhlejší jehličnaté lesy na Balkáně
- na západě bohatá flóra, na východě fauna – draví ptáci
- zajímavé archeologické locality
- tradiční vesnice

Rodopy

řeka Nestos



Papikio, zbytky klášterů,
11. – 14. st.



hora Frakto



řeka Kompsatos



ΝΕΣΤΟΣ

5. nejdelší řeka Řecka, 234 km, 140 km na řeckém území

- pramení v bulharském pohoří Rila, vlévá se do Thráckého moře

přírodní hranice mezi Thrákií a Makedonií
kaňony, meandry, vodopády

Vzácná flóra (velké platany, javory, vrby) a fauna (vydra, divocí koně

- železnice

- rafting





zapatl prezentace

ΝΕΣΤΟΣ

Ἐβρος

Evros

2. nejdelší řeka
jihovýchodní Evropy
(po Dunaji) a největší
řeka Balkánského
poloostrova


délka 530 km, z toho
206 km na řeckém
území, zbytek
Bulharsko (Marica)

pramení v pohoří Rila
(západní Bulharsko),
vlévá se do Egejského
moře (Thrácké moře)

geografická hranice
mezi Řeckem a
Tureckem (migrace)

mytologie: syn Haima
a Rodopé, thrácký král
Kassandros a jeho syn
Evros...

nesplavná, výroba
elektřiny, zavlažování,
jeden z
nejvýznamnějších
evropských



Pohoří Rila, prameny Evrosu



druhá tvář Evrosu





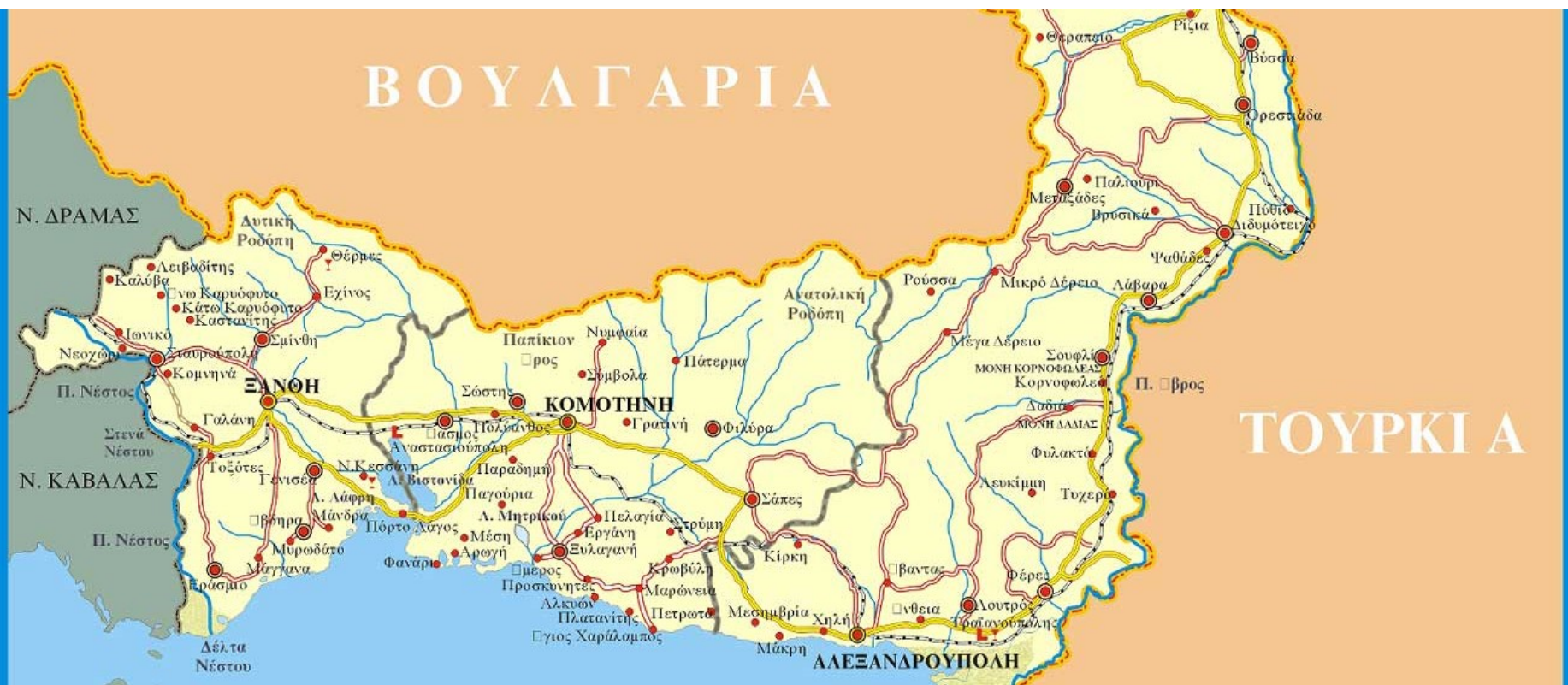
NÍŽINY

- Nížina (nížiny) Xanthi-Komotini
 - rozloha 1300 km²
 - obiloviny, luštěniny, aromatické druhy tabáku (vývoz), v přímořských oblastech i víno a olivy
- Nížina Evros (Orestiada-Didymoticho)
 - rozloha 1100 km²
 - pšenice, cukrová řepa, bourec morušový (oblast Sufli)





ŽIVOČIŠNÁ VÝROBA V THRÁKII



MĚSTA: XANTHI, KOMOTINI, ALEXANDRUPOLI

KOMOTINI – KOMOTHINH



- hlavní město řecké Thrákie a kraje Východní Makedonie a Thrákie
- Necelých 55 000 obyvatel
- původně pevnost Komnénů, od pozdně byzantského období významné město
- výhodná geografická poloha
- multikulturní město: Řekové, muslimové, Pomakové, Romové

Metropolitní chrám Panny Marie (kon. 19. st.)



Mešita Jeni a městské hodiny



Muzeum lidového umění





Mešita Eski



zápatí prezentace



Stará tržnice



- od konce 19. st. Nejvýznamnější město Thrákie (tehdy ještě pod nadvládou Osmanů)
- Strabón zmiňuje město Xantheia, později ztratilo význam
- za nadvlády Turků počátek pěstování tabáku
- od konce 19. st. světově proslulý producent tabáku
- dobrá pozice – křižovatka obchodních cest

Staré město (2. pol. 19. st.)
tradiční balkánská architektura,
velká část postavena pro obchodníky s tabákem

Xanthi

sklad tabáku



https://www.youtube.com/watch?v=oYtKGf4uJ6o&ab_channel=JITarget

MUNI
ARTS

ALEXANDRUPOLI

největší město
Thrákie a kraje
Východní Makedonie
a Thrákie

asi 58 000 obyvatel

v 19. st. rybářská
vesnice

původní turecký
název Dedeağaç, r.
1920 pojmenována
po řeckém králi
Alexandru I.

ΑΛΕΞΑΝΔΡΟΥΠΟΛΗ

významný přístav
(největší v Thrákii) a
obchodní centrum
severovýchodního
Řecka

mytologie:
Odysseus, Kikónové

od pol. 19. st. město:
střetávání
obchodních cest
mezi Evropou a Asií

přístav, železnice,
mezinárodní letiště



maják v přístavu (1850)



Etnologické muzeum

Alexandrupoli




Obecní knihovna
(Καπνομάγαζο)

Muzeum přírodní historie



zápatí prezentace



Alexandrupoli – výlety do okolí

Les Dadia, národní park

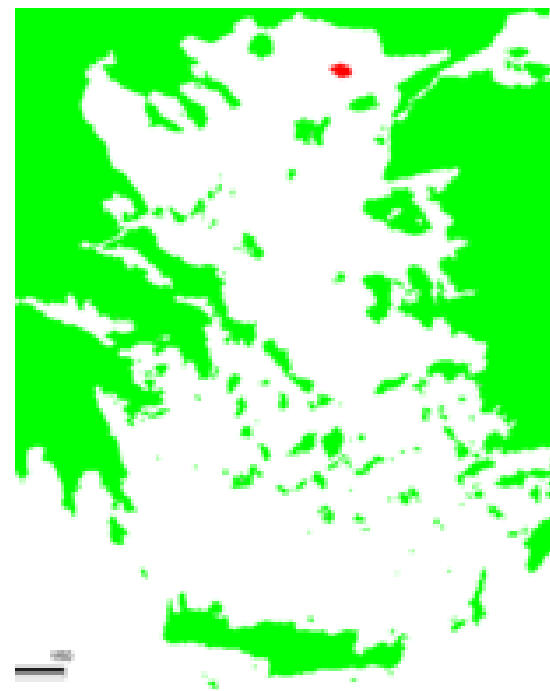


Lázně
Trajanupoli



Polyféмова jeskyně, Makri





SAMOTHRAKI ΣΑΜΟΘΡΑΚΗ

- jediný ostrov geograficky náležející k řecké Thrákii, Egejské moře (Thrácké moře)
- rozloha 178 km², počet obyvatel: 2859 (2011)
- třetí „nejvyšší ostrov“ Řecka (po Krétě a Euboií), nejvyšší hora Saos (1611 m)
- hlavní město: Samothraki



Samothraki (Chora)

hlavní město ostrova

zápatí prezentace


34

Chrám Velkých bohů, 4. st. př. n. l.



Níké samothrácká,
3., 2. st. př. n. l.
Louvre

Níké
v Louvru



Tholos
Arsinoé,
3. st. př. n. l.

https://www.youtube.com/watch?v=m4pMwB27mg8&ab_channel=GPI%20RAL6Worldsightsandsounds%2Cplaces%26people



• Abdéry Ἀβδηρα

- mytologie: Héraklés, Diomédés
- složeno jako kolonie Klazomén v 7. st. př. n. l.
- velký rozvoj od 6. st. př. n. l.
- mincovna (mince Alexandra Makedonského)
- rodiště Démokrita a Protagory
- starověký přístav
- v době byzantské město přejmenováno na Polystylo