



POSLEDNÍ ‘‘VELKÉ‘‘ OBDOBÍ HEDVÁBNÝCH CEST


Říše podél Hedvábné stezky | Dějiny starověku

CHUEJOVÉ



Hui, Muslim Chinese in China

People Group Location from IMB. Other Map Data/Geography from GMMS (GMI). Map by Joshua Project



CHUEJOVÉ

- Etnická menšina v řadě dalších států včetně jihovýchodní Asie (Myanmar, Thajsko, Malajsie..)
- Chuejové jsou jednou z národnostních menšin Číny, která je převážně muslimská. Jejich historie sahá hluboko do minulosti a je úzce spjata s obchodními cestami, kulturními výměnami a migracemi.



CHUEJOVÉ

- Historie Chuejů začíná ve středověké Číně, kde jsou jejich předchůdci spojováni s příchodem muslimských obchodníků, vojáků a vědců z Persie, Střední Asie a Arábie během dynastií Tchang (618-907) a Sung (960-1279). Tito přistěhovalci se postupně usadili v čínských městech, zejména v obchodních centrech, a oženili se s místními ženami.
- Během mongolské dynastie Jüan (1271-1368) se přítomnost muslimů v Číně zvýšila. Mongolští vládcí podporovali migraci muslimů, kteří se stali důležitými administrátory, vojáky a obchodníky. Za vlády dynastie Ming (1368-1644) docházelo k dalšímu míšení kultur a islám se mezi místními obyvateli více rozšířil.
- Za dynastie Čching (1644-1912) se Chuejové setkali s obdobími relativního klidu i napětí. Občasné povstání, jako např. Dunganovo povstání (1862-1877), vedlo k těžkým bojům mezi Chueji a čínskou vládou. Tato povstání měla významný dopad na demografické změny a postavení Chuejů v čínské společnosti.











MARCO POLO



IBN BATTUTA



VÝZNAMNÍ CESTOVATELÉ

- Jaké jedinečné politické okolnosti umožnily Marcu Polovi a Ibnu Battutovi cestovat?
- Jak Evropané 13. století a severoafričtí muslimové 14. století, vnímali Asii, co pro ne bylo důležité, neobvyklé nebo exotické?



MONGOLSKÁ ŘÍŠE

- 1206 - 1368



MONGOLSKÁ ŘÍŠE




- Mongolové podporovali obchod - umožňovali obchodníkům a dalším cestovatelům, bez ohledu na náboženství nebo na původ, procházet jejich oblastí. Pod Pax Mongolica – „mongolským mírem“ – bylo možné jít téměř kamkoliv v rámci jejich rozsáhlé říši


MARCO POLO



- 1254-1324
- Kublaj-chán zaměstnával Polovu rodinu na důležitých vládních pozicích. To odpovídalo tomu, že mongolové využívali ve svých službách cizince spíše než pro ně potenciálně neloajální Číňany
- chán si všiml jeho moudrosti a vyslal Marca na cesty
- Marco zůstal ve službách velkého chána sedmnáct let
- Popsal Peking, další oblast, kterou Marco popsal byl Bagdád - hlavní město Abbasovského kalifátu (750-1258) a jedním z ústředních bodů toho, co bylo nazváno „zlatým věkem islámu“

Marco Polo Mili6n























ABÚ ABDALLAH IBN BATTÚTA



- 1304-1369
- Narozen v Maroku
- Studoval práva
- Cestoval dvacet let
- Strávil většinu své cestovatelské kariéry v rámci kulturních hranic toho, co muslimové nazývají Dar al-Islám označující oblasti, kde převládá islámské právo
- Dílo: Rihla (Cesty)



RIHLA

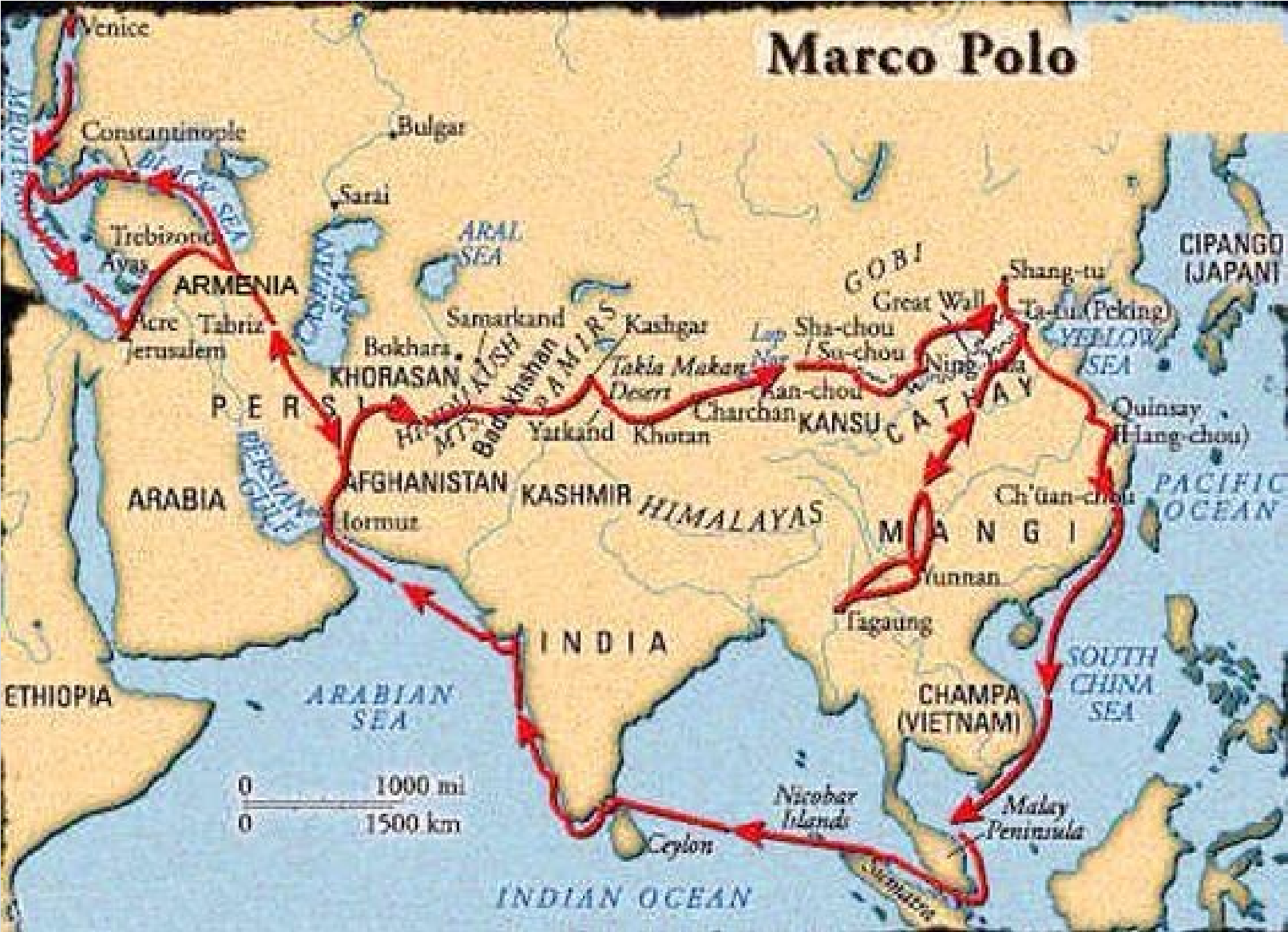








Marco Polo





ATLANTIC OCEAN

EUROPE

SPAIN

Grenada

Tangier

Marrakech

Fès

Algiers

MALI

Oualâta

Timbuktu

Bamako

Niger

AFRICA

Routes of Ibn Battutah

← 1325-27

← 1332-46

← 1330-32

← 1349-53

Note: Dashed lines indicate routes Ibn Battutah may have followed

TURKEY

Constantinople (Istanbul)

Black Sea

Mediterranean Sea

Tabriz

Damascus

Baghdad

Jerusalem

Alexandria

Cairo

Medina

Mecca

ARABIA

Aden

KENYA

Mogadishu

Mombasa

Kilwa

IRAN

Esfahan

Basra

Shiraz

Tigris

Euphrates

Arak

Hamadan

Isfahan

Teheran

Mashhad

Herat

Kabul

Delhi

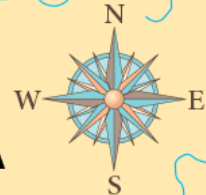
Samarkand

Astrakhan

Caspian Sea

Aral Sea

ASIA



CHINA

Beijing

Quanzhou

Guangzhou

INDIA

Calicut

Chittagong

Sumatra

Borneo

Singapore

Maldiv Islands

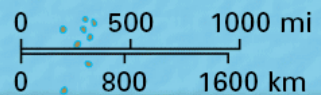
Ceylon (Sri Lanka)

Bay of Bengal

South China Sea

ARABIAN SEA

INDIAN OCEAN



© 2013 Encyclopædia Britannica, Inc.

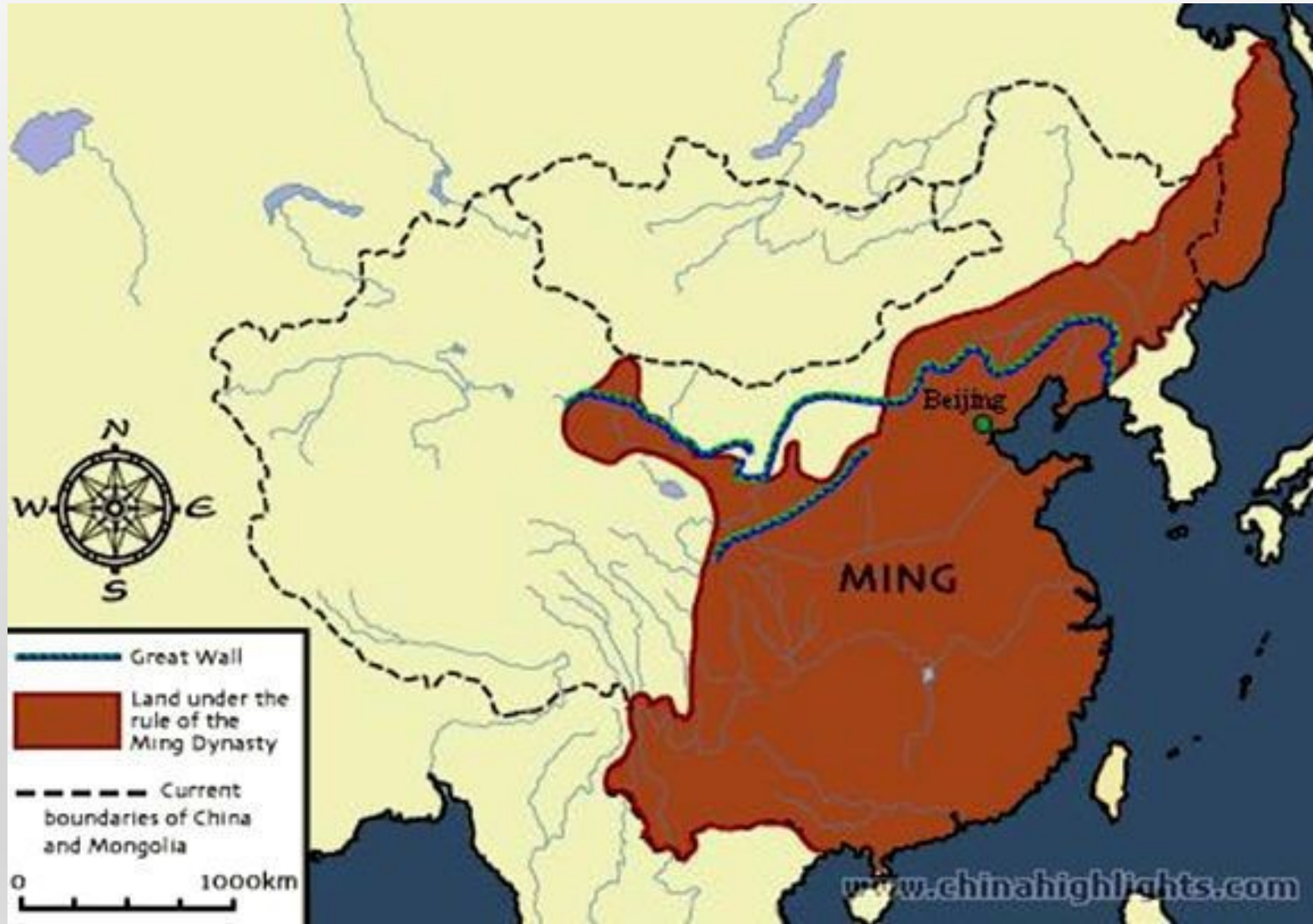


TIMUR




- Timurská říše se vyznačovala značným kulturním a vědeckým pokrokem
- Timur podproval umění literaturu a vědu.
- Samarkand se stal jedním z nejdůležitějších kulturních a intelektuálních center tehdejšího světa.
- Timurská říše je často vnímána jako spojnice mezi mongolskými říšemi a pozdějšími muslimskými říšemi, jako byla například Mughalská říše v Indii, kterou založil Timurův potomek Bábur.





- Hladomor
- Sucho
- Konec Mongolské říše
- Jednotlivé konflikty
- Karavanní města upadla
- Pád Konstantinopole
- Křížové výpravy
- Obchod po moři
- Evropské cesty

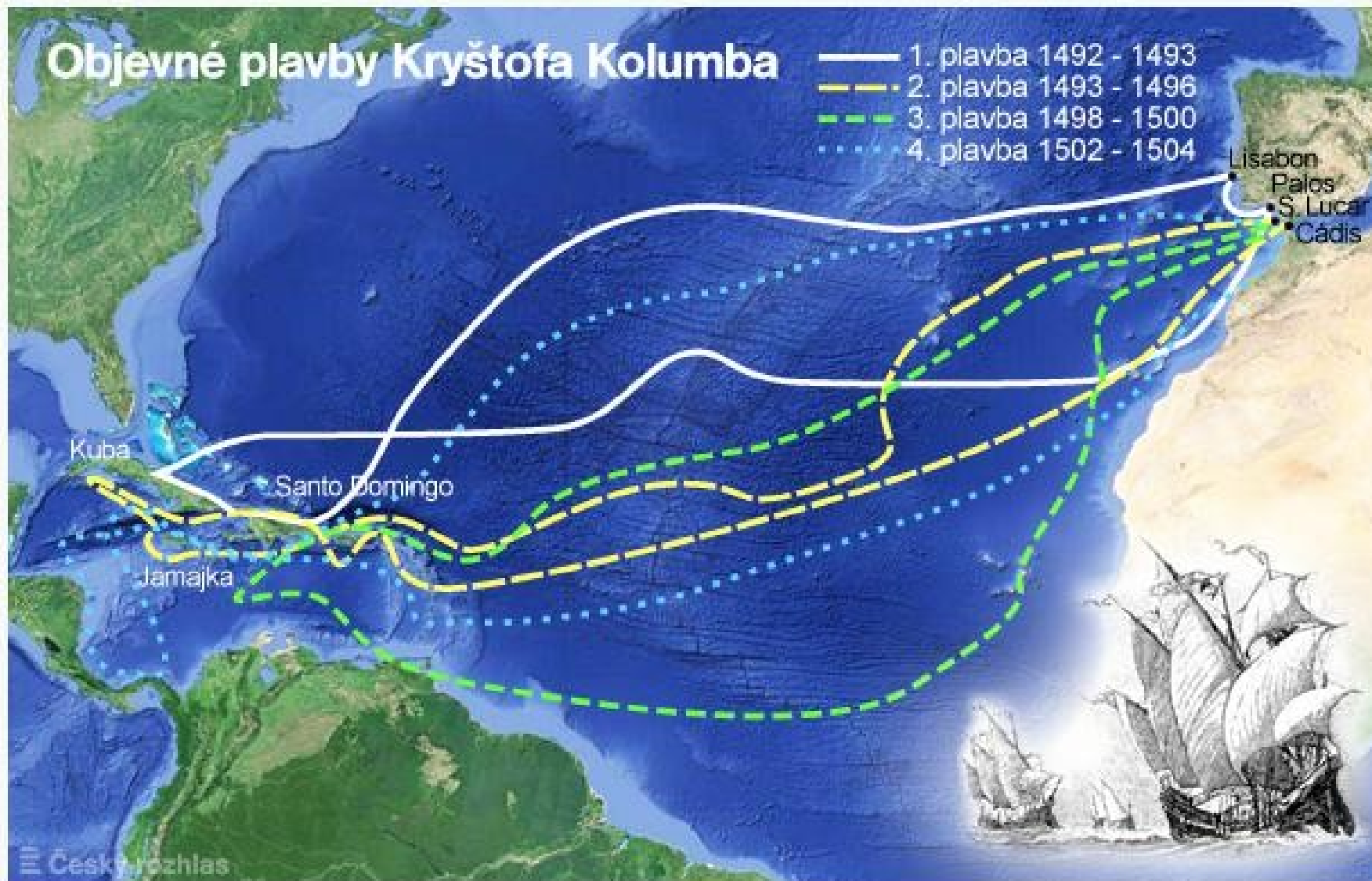






Objevné plavby Kryštofa Kolumba

- 1. plavba 1492 - 1493
- - - 2. plavba 1493 - 1496
- . - . 3. plavba 1498 - 1500
- ... 4. plavba 1502 - 1504



HEDVÁBNÉ STEZKY

- Rozsáhlé obchodní sítě Hedvábných stezek přepravovaly více než jen zboží a vzácné komodity
- Neustálý pohyb a míšení populací ve skutečnosti přineslo široké předávání znalostí, myšlenek, kultur a přesvědčení, což mělo hluboký dopad na historii a civilizace euroasijských národů.
- Tyto cesty se postupem času vyvíjely podle měnících se geopolitických souvislostí v průběhu historie.

PALMÝRA



ZENOBBIA







PETRA








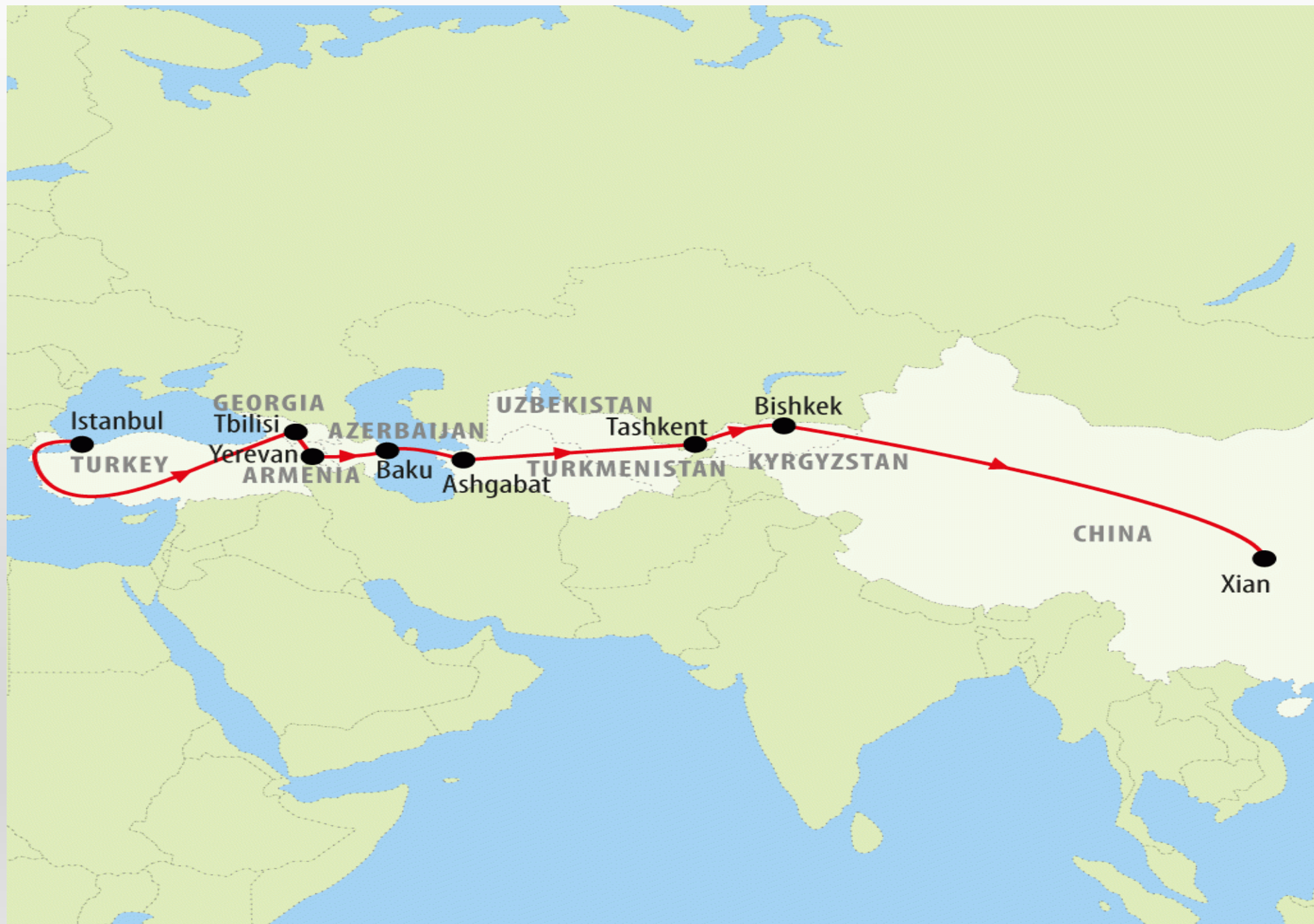
DUNHUANG



- Tun-chuang (také známý jako Dunhuang) je historické město v provincii Kan-su v severozápadní Číně. Je známé zejména pro své kulturní a historické významy a slavné jeskyně Mogao, které jsou jedním z nejvýznamnějších buddhistických uměleckých nalezišť na světě.



- První jeskyně byly vytesány ve 4. století a po více než tisíc let byly rozšiřovány a zdobeny. Jeskyně obsahují tisíce soch a maleb, které dokumentují vývoj buddhistického umění a náboženství v Číně.
- Jeskyně Mogao jsou známé nejen svými nádhernými uměleckými díly, ale také jako místo, kde byl v roce 1900 objeven tzv. Tun-chuangský rukopis. Tento poklad obsahuje tisíce starověkých rukopisů a dokumentů, včetně buddhistických, taoistických a konfuciánských textů, stejně jako světských písemností, které poskytují neocenitelné informace o životě v této oblasti před tisíci lety.

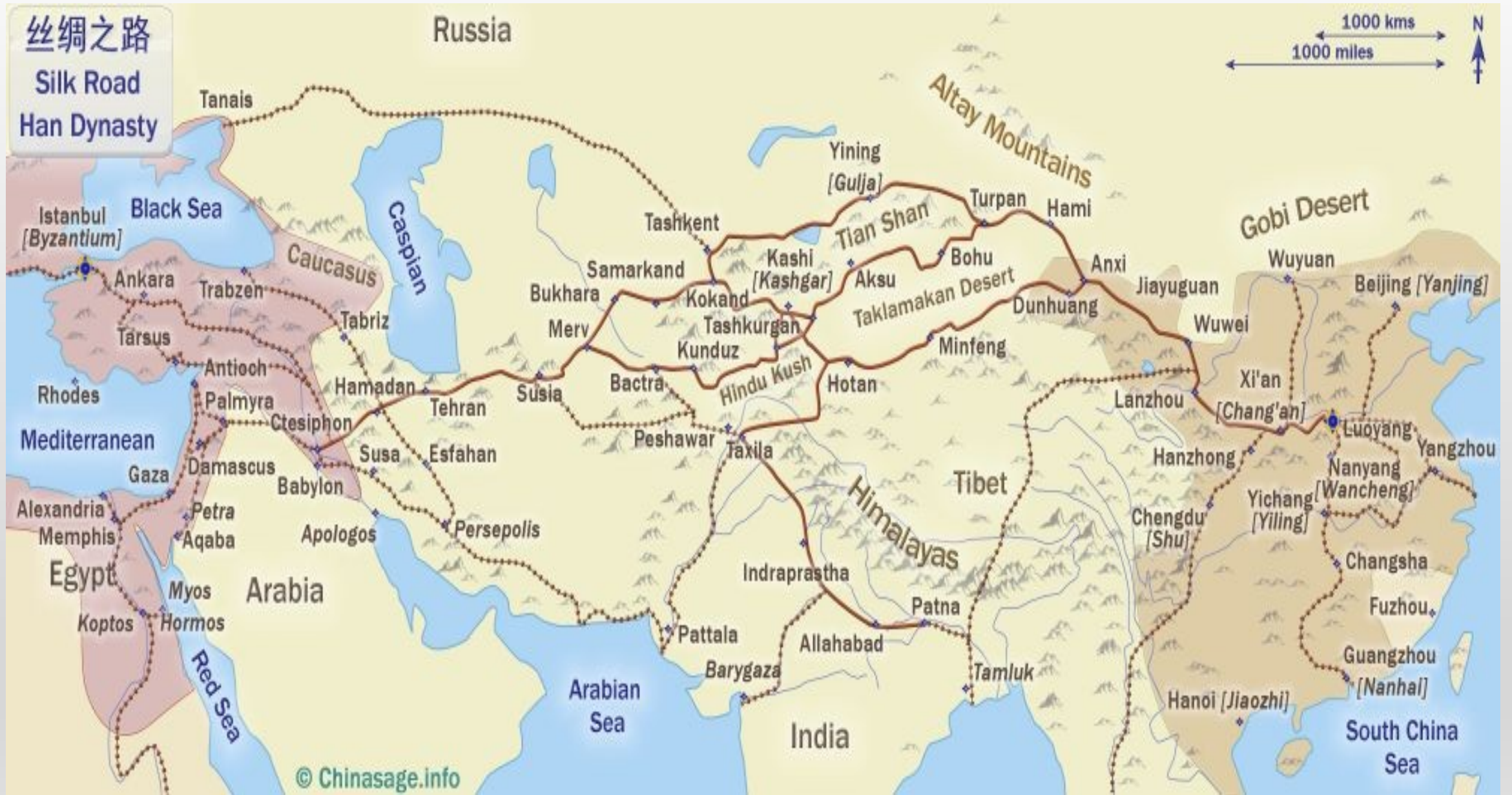






丝绸之路

Silk Road
Han Dynasty



Z ČÍNY



ZE STŘEDNÍ STEPI



NEFRIT



NESMRTELNOST





BROKÁT



HEDVÁBÍ



TIRAZ



KOBERCE



BURSA



SI-AN



ŘÍŠE CHAN




The Teachings



Of Confucius

PENGUIN CLASSICS
THE CLASSIC OF
MOUNTAINS AND SEAS



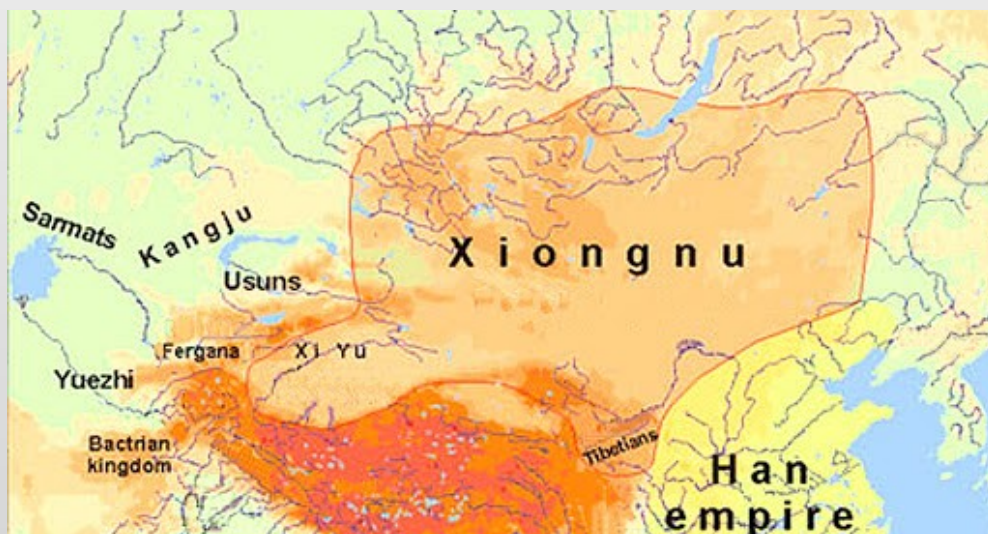
WU-TI



ČANG ČCHIEN




SIUNG-NU





PETRA



PALMÝRA



ALEPPO





ISFAHÁN



TEHERÁN



BUDDHOVÉ Z BAMJÁNU



KARAVANSERÁJ



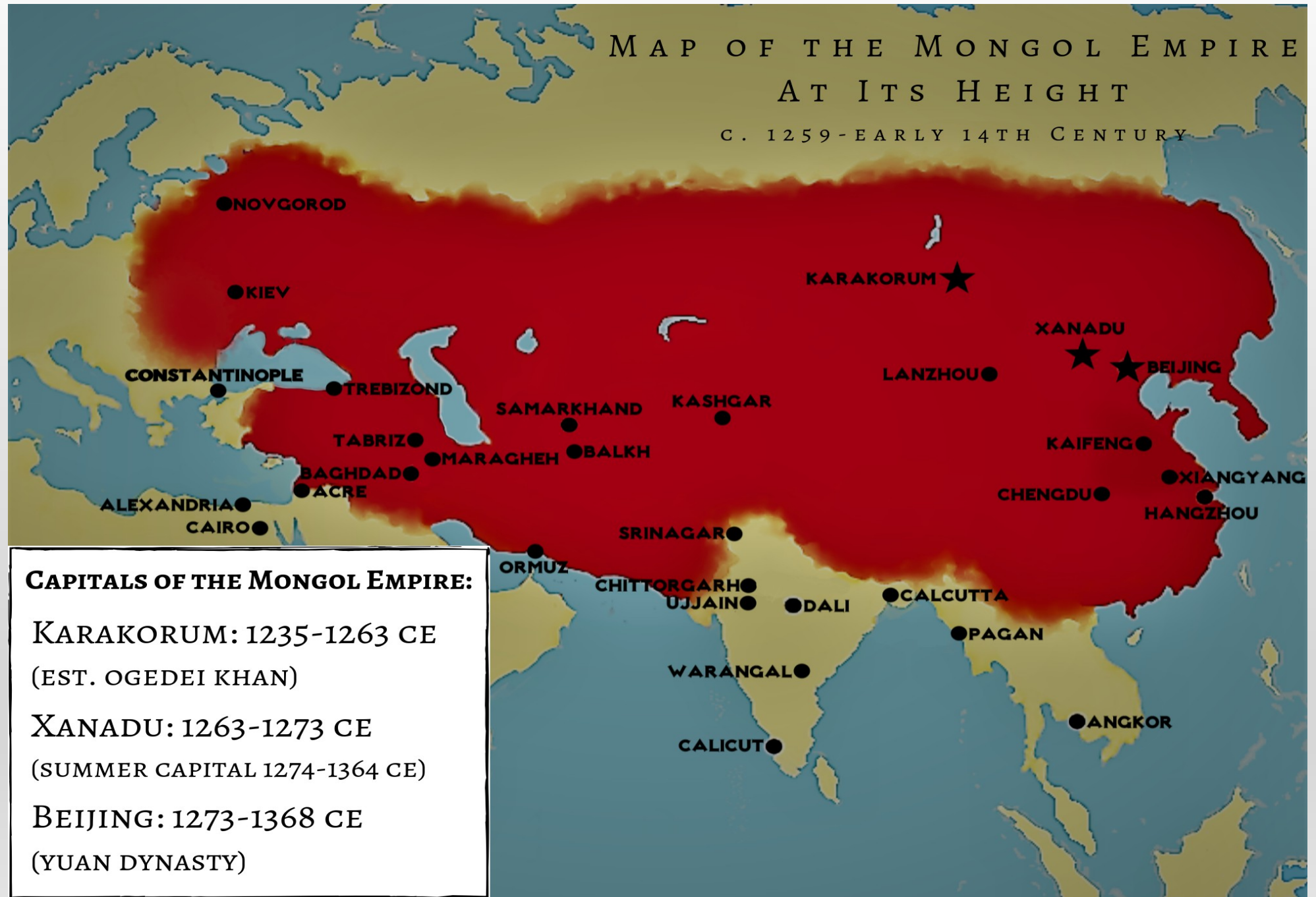
MEKKA A MEDINA





MAP OF THE MONGOL EMPIRE AT ITS HEIGHT

C. 1259 - EARLY 14TH CENTURY



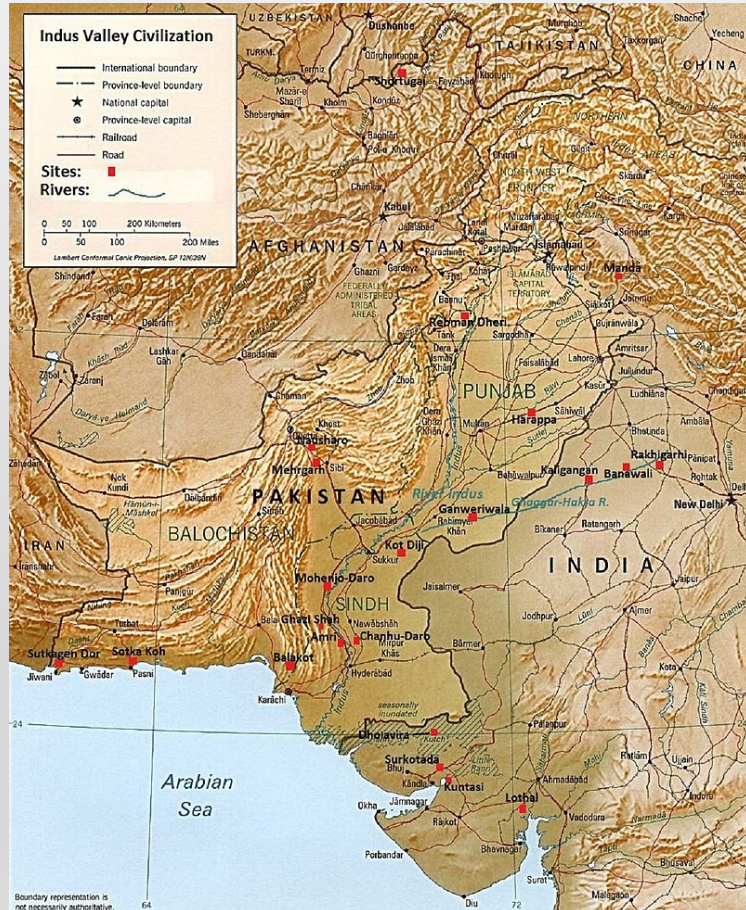
CAPITALS OF THE MONGOL EMPIRE:

KARAKORUM: 1235-1263 CE
(EST. OGEDEI KHAN)

XANADU: 1263-1273 CE
(SUMMER CAPITAL 1274-1364 CE)

BEIJING: 1273-1368 CE
(YUAN DYNASTY)

STAROVĚKÁ INDIE



1970



1990



2014



