

ÚVOD DO MEDITERÁNNÍCH STUDIÍ

I. přednáška

- Středozemní moře
- státy západního Středomoří

STŘEDOZEMNÍ MOŘE



latina	mare mediterraneum mare internum mare nostrum	Středozevní moře vnitřní moře naše moře
řečtina	<i>Μεσόγειο Θάλασσα</i>	Středozevní moře
hebrejština		centrální moře
arabština		centrální bílé moře
turečtina	Akdeniz	bílé moře
angličtina	Mediterranean Sea	Středozevní moře
němčina	Mittelmeer	centrální moře
ruština	pe	Středozevní moře

- vnitřní moře Atlantického oceánu
- průlivy:
 - Gibraltar
 - Dardanely
 - Bospor
- průplav:
 - Suez



- moře:

- Baleárské
- Ligurské
- Tyrhénské
- Iónské
- Egejské
- Marmarské

- ostrovy:

- Ibiza
- Mallorca
- Menorca
- Sardínie
- Korsika
- Sicílie
- Malta
- Kypr
- Kréta
- Euboia
- Rhodos
- Chios
- Kefalonia
- Korfu

- Poloostrovy:

- Pyrenejský
- Apeninský
- Balkánský
- Malá Asie

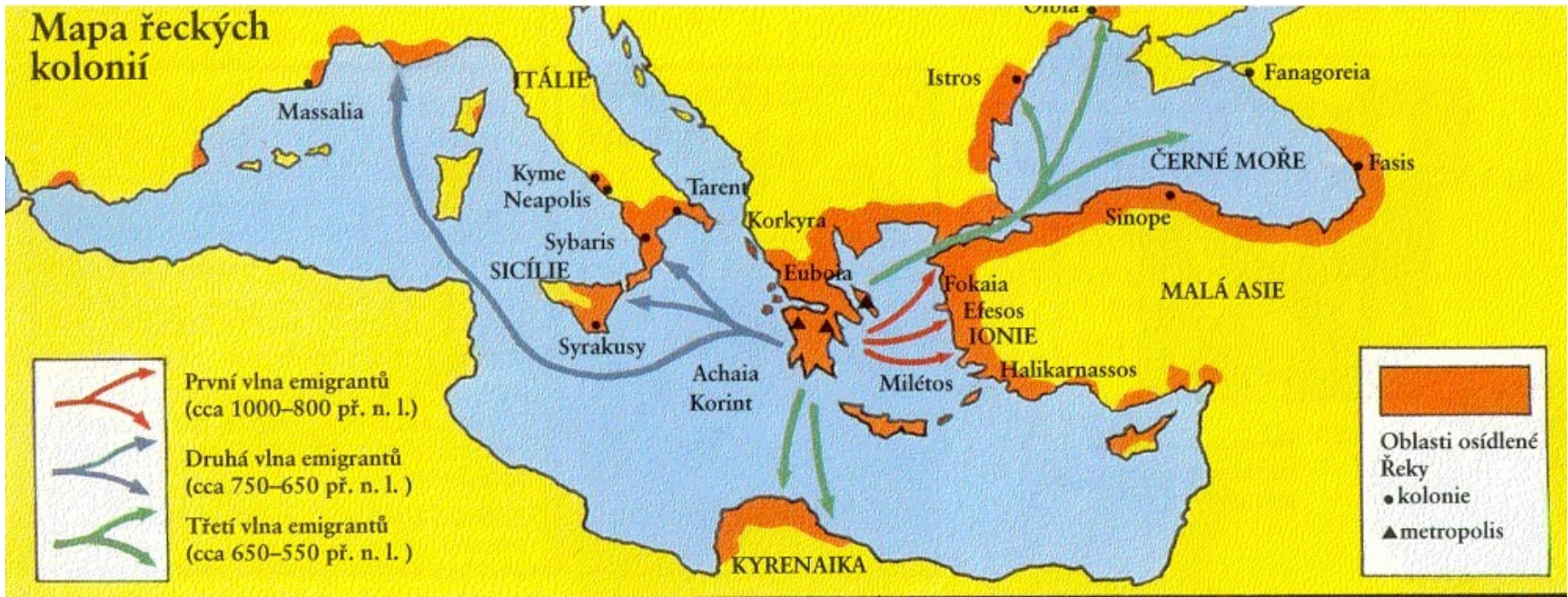


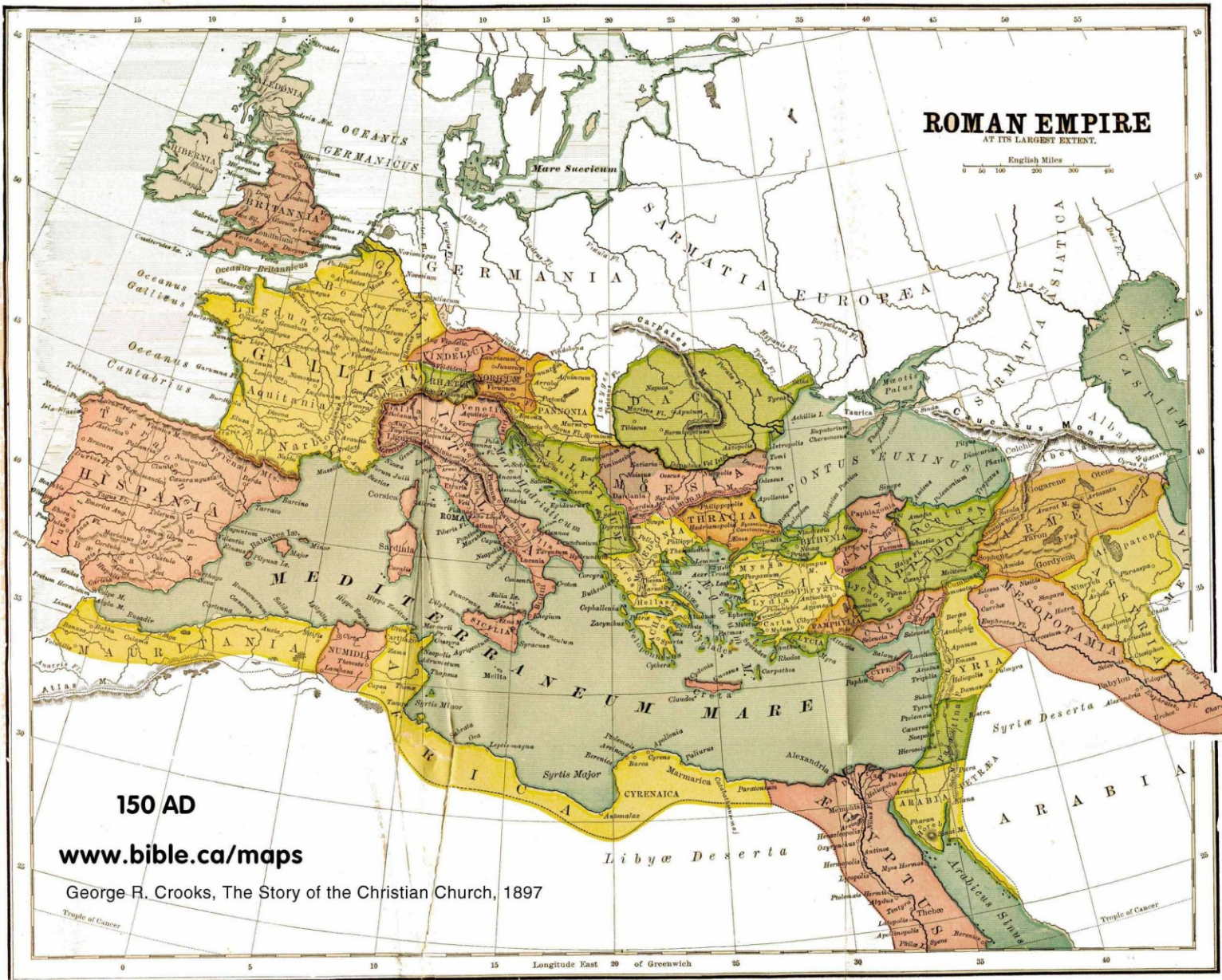


The Fertile Crescent



Mapa řeckých kolonií





ROMAN EMPIRE

AT ITS LARGEST EXTENT.

English Miles
0 50 100 200 300

150 AD

www.bible.ca/maps

George R. Crooks, The Story of the Christian Church, 1897

Longitude East of Greenwich

- Římská říše
- ▨ Území osídlené Germány jako federáty (spojenci) na římské půdě
- | Hranice mezi východo- a západořímskou říší



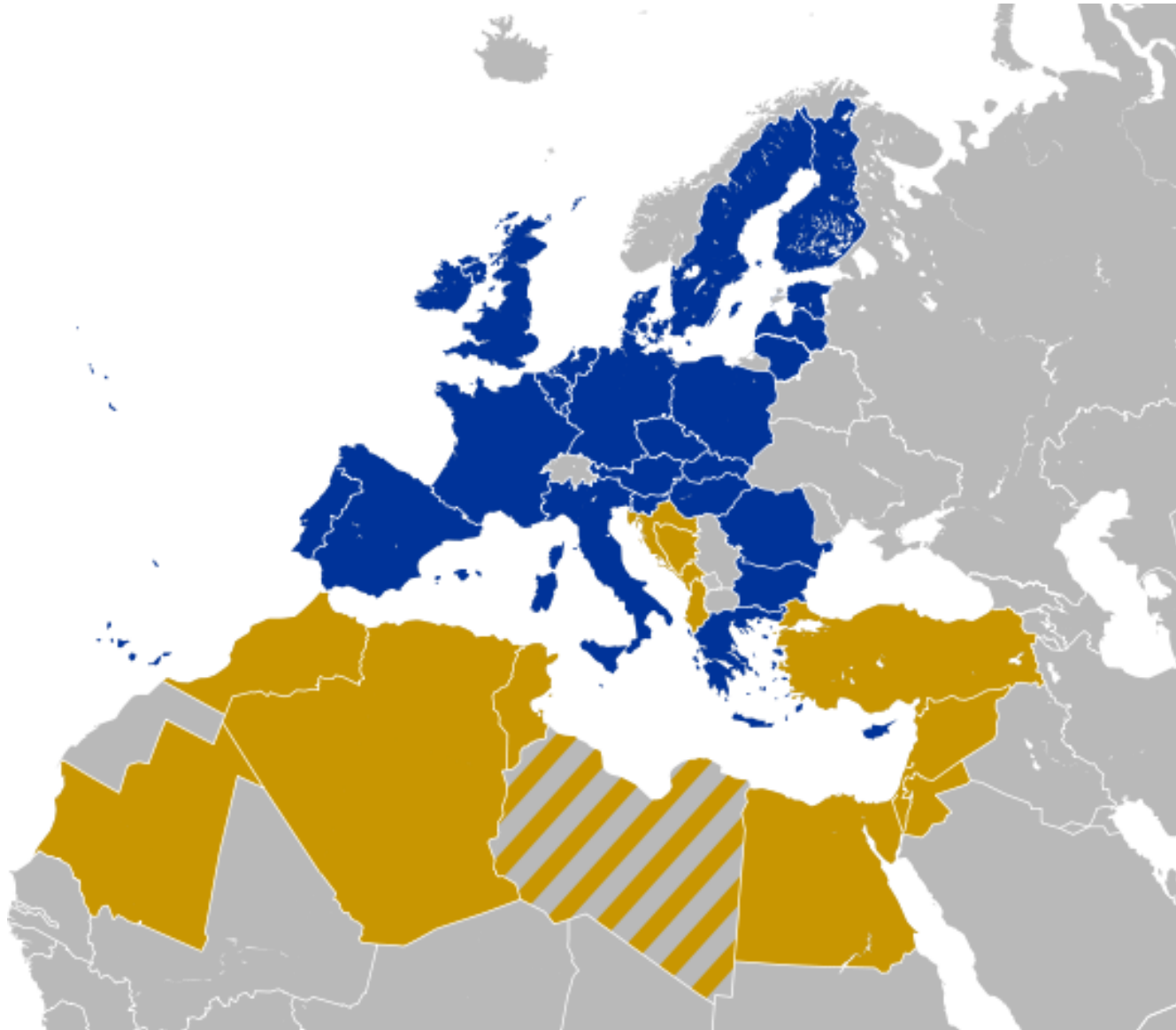




EUROPE AND THE NEAR EAST, 1519-1700







STÁTY ZÁPADNÍHO STŘEDOMOŘÍ

Španělsko

Francie

Monako

Malta

Itálie

Vatikán

San Marino




Španělsko



- **rozloha:** 504 782 km²
- **hlavní město:** Madrid
- **počet obyvatel:** 46 miliónů
- **úřední jazyky:** španělština („kastilština“), katalánština, baskičtina, galicijština, aranéština
- **zřízení:** konstituční monarchie (federativní)
- **král:** Juan Carlos I., předseda vlády: *José Luis Zapatero**

Francie




- **rozloha:** 547 030 km²
- **hlavní město:** Paříž
- **počet obyvatel:** 60 miliónů
- **úřední jazyky:** francouzština (lokální jazyky: bretonština, baskičtina, korsičtina, vlámsština, alsasština)
- **zřízení:** republika (poloprezidentská)
- **prezident:** Nicolas Sarkozy, předseda vlády: François Fillon

Monako



- **rozloha:** 1,95 km²
- **hlavní město:** Monako
- **počet obyvatel:** 32 409
- **úřední jazyky:** francouzština
- **zřízení:** knížectví (parlamentní: dědičná konstituční monarchie)
- **kníže:** Albert II., státní ministr: Michel Roger

Malta



- **rozloha:** 316 km²
- **hlavní město:** Valletta
- **počet obyvatel:** 400 000
- **úřední jazyky:** maltština, angličtina
- **zřízení:** republika (parlamentní)
- **prezident:** George Abela, **předseda vlády:** Lawrence Gonzi

Itálie




- **rozloha:** 301 203 km²
- **hlavní město:** Řím
- **počet obyvatel:** 58 miliónů
- **úřední jazyky:** italština
- **zřízení:** republika
- **prezident:** Giorgio Napolitano, **předseda vlády:** Silvio Berlusconi

Vatikán

- **rozloha:** 0,44 km²
- **počet obyvatel:** 444
- **úřední jazyky:** latina, běžně italština; pro Švýcarskou gardu němčina
- **zřízení:** absolutistická teokracie
- **papež:** Benedikt XVI., státní sekretář Tarcisio kardinál Bertone



San Marino



- **rozloha:** 61 km²
- **počet obyvatel:** 30 726
- **hlavní město:** Město San Marino
- **úřední jazyky:** italština
- **zřízení:** parlamentární republika
- **první regent:** Maria Luisa Berti, **druhý regent:** Filippo Tamagnini