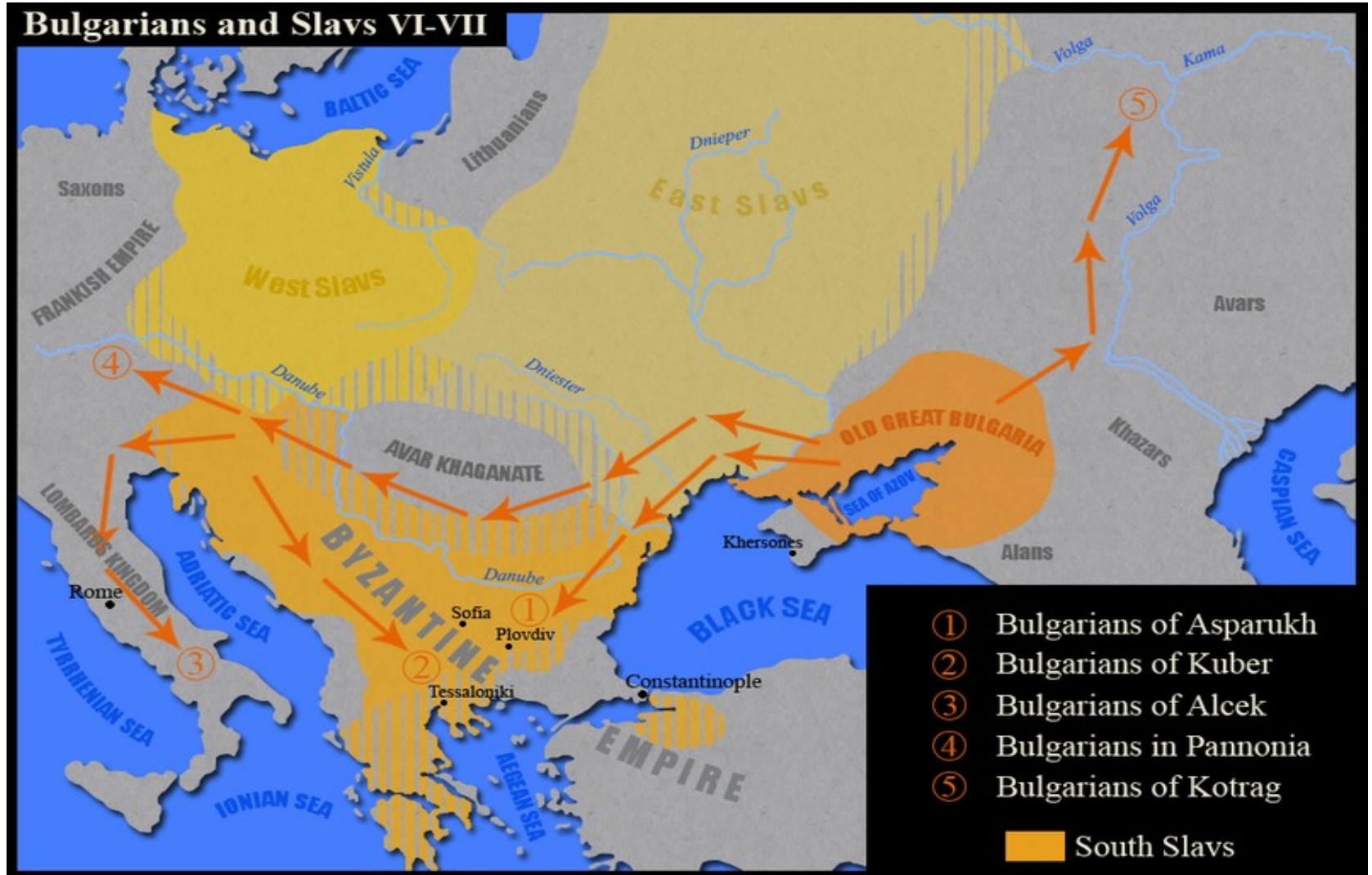


SOUČASNÉ BULHARSKO



Témata:

- 9. Kulturní pamětihodnosti I**
(předslovanské období, Trákové, Řekové, Římané aj.)
- 10. Kulturní pamětihodnosti II**
(středověký stát, byzantská nadvláda, osmanská nadvláda)
- 11. Kulturní pamětihodnosti III (19. a 20. století)**

Stručný přehled bulharských dějin

I. Do založení Prvního bulharského státu

→ ***viz Kulturní pamětihodnosti I***

II. První Bulharský stát (681 – 1018)

III. Byzantská nadvláda (1018 – 1185)

IV. Druhý Bulharský stát (1185 – 1396)

V. Osmanská nadvláda (1396 – 1878)

→ ***viz Kulturní pamětihodnosti II***

VI. Třetí Bulharský stát (moderní dějiny 19. a 20. st.)

→ ***viz Kulturní pamětihodnosti III***

Kulturní pamětihodnosti I

- I. Předslovanské období – nejstarší obyvatelé bulharských historických zemí
 - 100 000 let př. n. l. nejstarší výskyt člověka na území dnešního Bulharska
 - 7000 – 3000 let př. n. l. usedlá populace na tomto území



Obr. 1: Ohniště v jeskyni Bačo Kira u Drjanovského kláštera

Obr. 2: Varnenská nekropol





Obr. 3: Zlatý podklad z mohyly Chotnica

II. Ilyrové a Trákové

- od 8. st. př. n. l. Trákové na území dnešního Bulharska
- z tráckého období pocházejí i první sídliště městského typu, jaké jsou např. Sredec, Eumolpias na řece Marica (Řekové to pak přejmenovali na Filipopolis), Beroia (dnešní Stará Zagora) a Durostorum (Silistra).

Trácké zlaté a stříbrné podklady

Obr. 4: Panagjurský zlatý podklad



Obr. 5: Rogozenský stříbrný podklad




Obr. 6:Trácká hrobka v Kazanlıku


Obr. 7: Malba na zdi v tzv. kulturně společenské místnosti



Obr. 8: Beglik Taš – trácké poutní místo



Obr. 9: Trácké poutní místo Tatul a chrám pěvce Orfea (hypotéza)



Obr. 10: Perperikon



Video 1. část:

<http://www.youtube.com/watch?v=k4fUcHo4OfU>

Video 2. část:

<http://www.youtube.com/watch?v=QXKJiYU1Z4A>

Video 3. část:

<http://www.youtube.com/watch?v=LgFBYzSLYR4>


III. Řekové

- od 6. st. př. n. l. Řecká kolonizace a vliv antického Řecka
- Řecké kolonie především vznikly na pobřeží Černého moře. Řeckými osadami se stály např. Dionýsopolis (Balčik), Odésos (Varna), Mesembria (Nesebar), Anchialos (Pomorie), apollóna (Sozopol) a Agathopolis (Ahtopol).

Obr. 11, 12: Nesebăr



Obr. 13, 14



Obr. 15, 16



Obr. 17, 18: Sozopol



Obr. 19, 20



Obr. 21, 22: Balčik



IV. Římané

- Podrobení Tráků Římem
- Bulharska území pod nadvládou Říma
- Hlavním městem nové římské provincie se stal Filipopolis (Plovdiv), který vlastně Římané přejmenovali na Trimontium.
- Římané věnovali velkou pozornost výstavbě měst, např. tehdy byla přestavěna i opevněna dosavadní thrácká města Serdica (Sofie), Pautalia (Kjustendil), Beroia (Stará Zagora) – přejmenována na Augusta Traiana.



Obr. : Římské divadlo v Plovdivu

V. Příchod Slovanů

- na Balkáně od konce 6. st. až počátek 5. st. (Slované překročili Dunaj a usadili se na území dnešního Bulharska)

VI. Příchod Bulharů a počátky Prvního bulharského státu

- 680 – 681 Prabulhaři vedení Asparuchem překročili Dunaj a ovládli Slovany
- 681 vznik prvního bulharského státu s centrem Pliska
- po roce 681 boje s Byzancí, císař Konstantin IV. uznal bulharskou samostatnost

VII. Bulharska kultura ve starověku

Obr. 24: Monumentální skalní relief tzv. Madarského jezdce na koni z konce 7. a počátku 8. st. u nynějšího Šumenu



Děkuji za pozornost!