
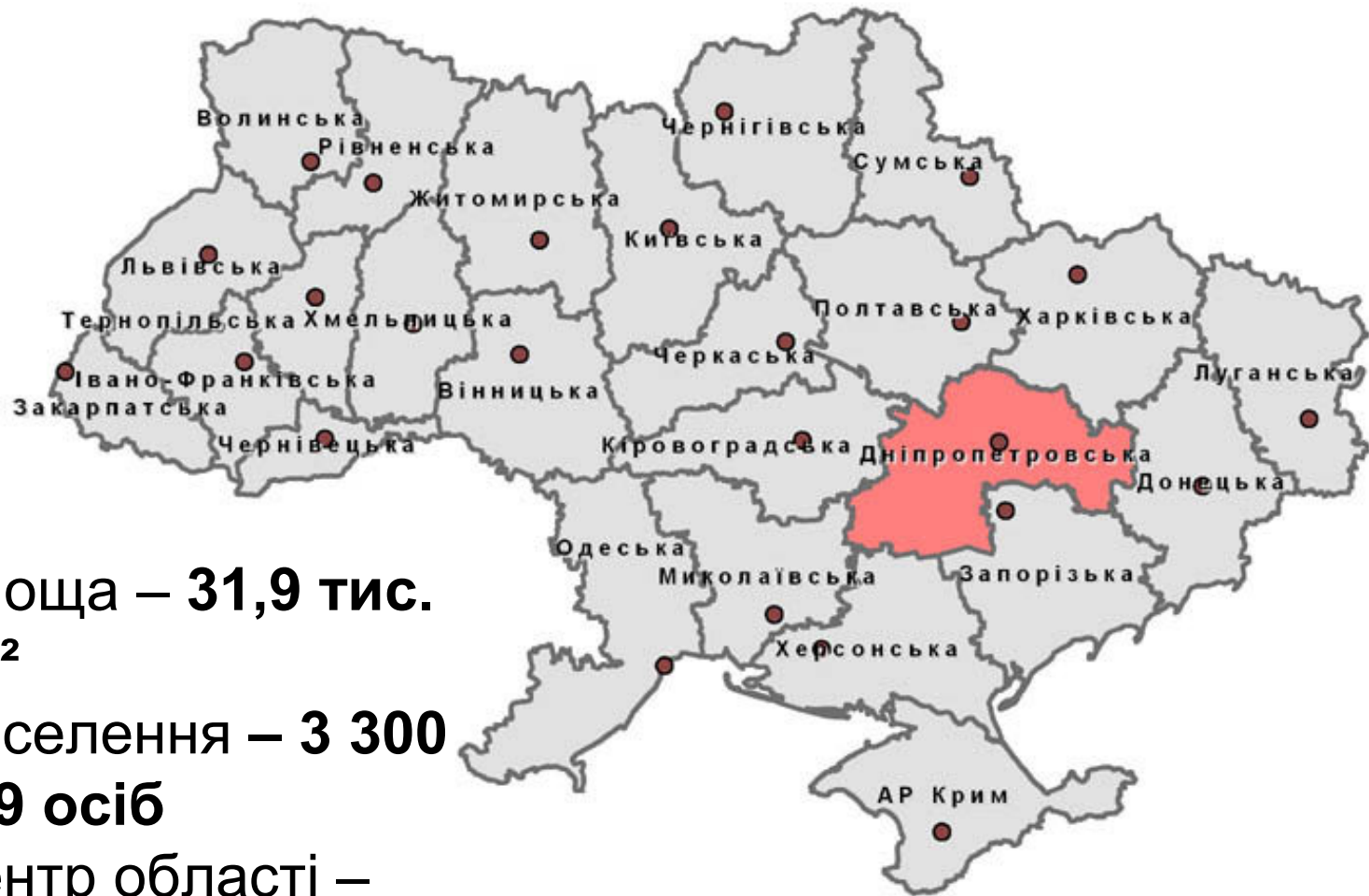


# ДНІПРОПЕТРОВСЬКА ОБЛАСТЬ



підготувала Валерія Чернявська

# Карта України.



Площа – **31,9 тис.**

**км<sup>2</sup>**

Населення – **3 300**

**309 осіб**

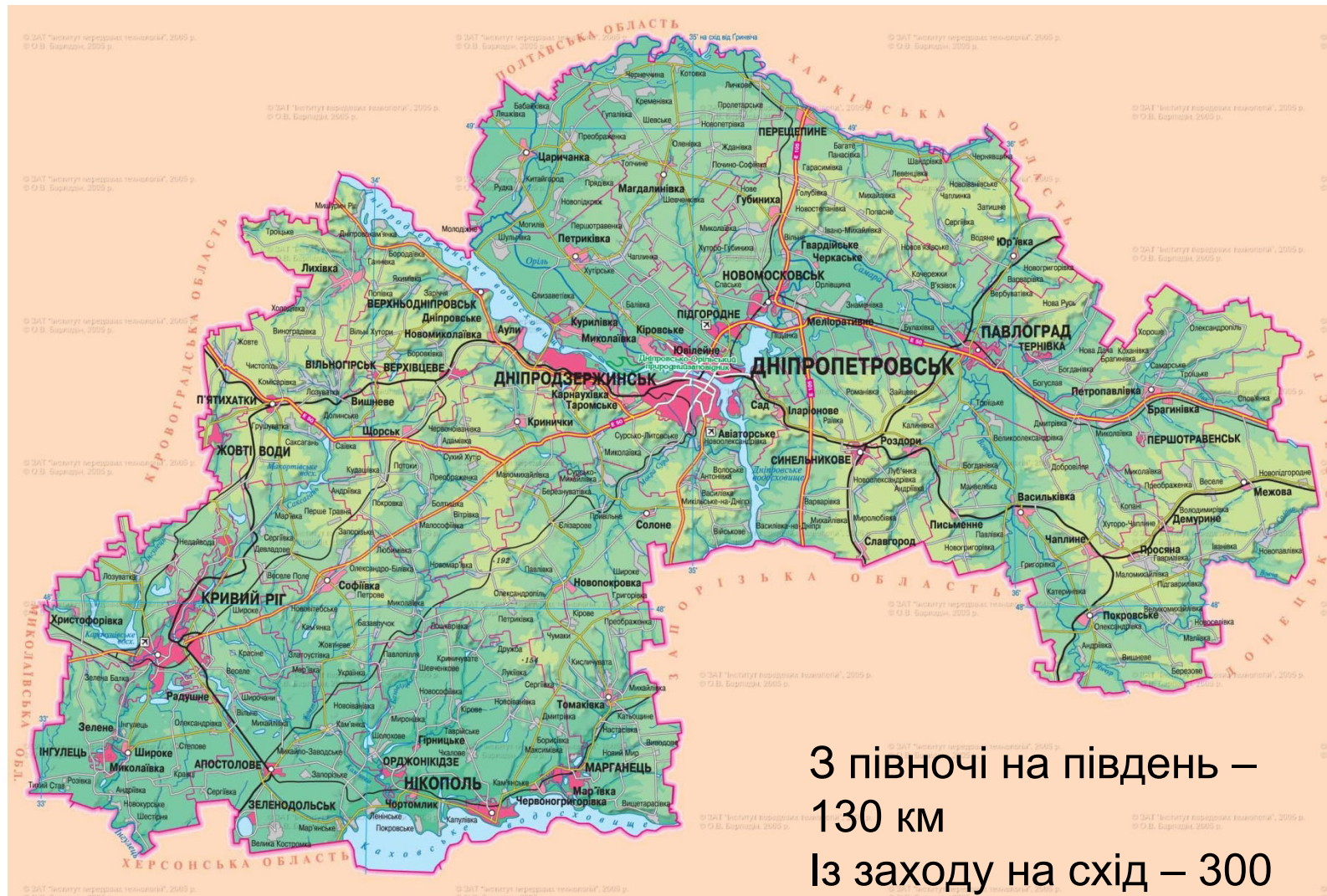
Центр області –

**м.**

**Дніпропетровськ**



# Фізична карта області.



# Карта області.



**13 міст обласного значення**  
**22 райони**  
**7 міст районного значення**  
**46 селищ міського типу**  
**1369 сіл**  
**69 селищ**



# Скіфські племена (VIII ст. до н.е.)



Скіфська пектораль із кургану Товста могила, виявлена у 1971 р.



# «З варяг у греки»



Торговельний маршрут, котрий поєднував Балтійські країни з Кримом та столицею Візантії — Константинополем.





# Монастирський острів.



# Ольга. Володимир. Святослав.





# Козацтво.





# Катерина II





**Д.В. Колєсніков – голова  
Дніпропетровської обласної  
державної адміністрації**



# Промисловість.

Дніпропетровщина виробляє:

100 % марганцевої руди

81,9 % залізної руди

75,4 % труб

57 % феросплавів






# Особистості.



**ІВАН СУЛИМА**



**ЛАЗАР ГЛОБА**



**ГРИГОРІЙ  
ПОТЬОМКІН**

# Особистості.



**ТАРАС  
ШЕВЧЕНКО**



**ОЛЕКСАНДР  
ПУШКІН**




**ОЛЕКСАНДР  
ПОЛЬ**



# Особистості.



**ОЛЕСЬ  
ГОНЧАР**



**МИХАЙЛО  
ЯНГЕЛЬ**



**ІГОР  
КОЛОМОЙСЬКИ  
Й**

# Особистості.



**ЛЕОНІД  
КУЧМА**



**ЮЛІЯ ТИМОШЕНКО**



# Петріківський розпис





# Дніпропетровський метрополітен



## Днепропетровский метрополитен

Центрально заводская





# Набережна – 23 км.



# Найдовше місто Європи (126 км)





# Ракето-космічне будівництво.



Дякую за увагу!

