

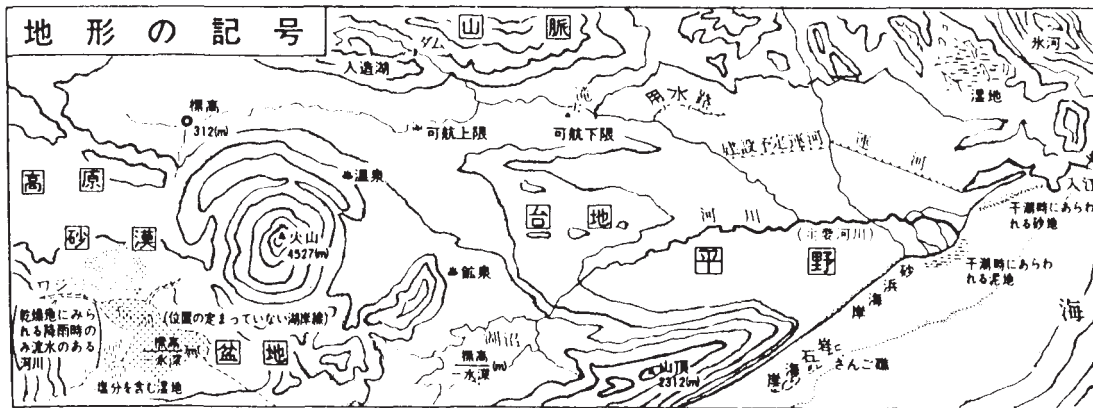
# 第40課

## ユニット 1

## 漢字の話

### 地理 (Geographical Features)

地図には地形を表(あらわ)すいろいろな記号やことばがたくさん出ています。  
 どんなものがあるか、見てみましょう。



平野 (へいや)	a plain
高原 (こうげん)	highlands
砂漠 (さばく)	a desert
山脈 (さんみやく)	a mountain range
台地 (だいち)	a plateau
盆地 (ぼんち)	a basin
運河 (うんが)	a canal

ユニット 2

第四十課の基本漢字

2-1. 漢字の書き方

漢字	意味	くんよみ	オンヨミ	(画数)
441 位	position approximate	くらい	イ	(7)
ノ イ イ イ 位 位 位				
位(くらい) rank 第一位(だい・いち・い) the 1st place 学位(がく・い) a degree 地位(ち・い) position				
442 置	put place	お-く	チ	(13)
一 冂 冂 冂 冂 冂 罒 罒 罒 罒 罒 罒 罒 罒				
置(お)く to set, to lay 位置(い・ち) position, a location 置(お)き時計(ど・けい) a table clock 設置(せつ・ち)する to set up				
443 横	horizontal side, wide	よこ	オウ	(15)
一 十 才 木 木 木 木 木 木 木 木 木 木 木 木				
横(よこ) the side 横浜(よこ・はま) Yokohama 横断(おう・だん) crossing 横転(おう・てん)する to turn over				

	漢字	意味	くんよみ	オンヨミ	(画数)											
444	向	direction orientate	む-く む-ける	コウ	(6)											
	ノ	イ	向	向	向	向										
	向(む)く to turn toward		南向(みなみ・む)き facing south													
	向(む)こう on the other side, over there		方向(ほう・こう) a direction													
445	原	field origin, basic	はら	ゲン	(10)											
	一	厂	厶	厶	厶	厶	厶	厶	厶	厶	厶	厶	厶	厶	厶	厶
	野原(の・はら) a field		原子(げん・し) an atom													
	原因(げん・いん) a cause, a factor		高原(こう・げん) highlands													
446	平	plain, flat even	たい-ら	ヘイ ビョウ	(5)											
	一	一	一	一	一	一	一	一	一	一	一	一	一	一	一	一
	平(たい)らな flat, even		平日(へい・じつ) a weekday													
	平和(へい・わ) peace		平等(びょう・どう) equality													
447	野	field wild, untamed	の	ヤ	(11)											
	一	一	一	一	一	一	一	一	一	一	一	一	一	一	一	一
	野山(の・やま) hills and fields		分野(ぶん・や) a field, a sphere													
	野菜(や・さい) vegetables		野球(や・きゅう) baseball													

Lesson 40

	漢字	意味	くんよみ	オンヨミ	(画数)
448	風	wind atmosphere	かぜ	フウ	(9)
	丨	凵	凵	凵	凵
	丨	丨	丨	丨	丨
風(かぜ) wind 台風(たい・ふう) a typhoon 北風(きた・かぜ) a north wind 和風(わ・ふう) Japanese style					
449	両	both, two money		リョウ	(6)
	一	冫	冫	冫	冫
	丨	丨	丨	丨	丨
両親(りょう・しん) parents 車両(しゃ・りょう) vehicles, cars 両替(りょう・がえ) exchange of money 両方(りょう・ほう) both					
450	橋	bridge	はし	キョウ	(16)
	一	丨	丨	丨	丨
	丨	丨	丨	丨	丨
橋(はし) a bridge 鉄橋(てつ・きょう) an iron bridge 歩道橋(ほ・どう・きょう) a pedestrian bridge					

## 2-2. 読み練習

I. 次の漢字の読み方をひらがなで書きなさい。

1. 風      2. 向き      3. 横      4. 橋      5. 両方      6. 置く
7. 位置      8. 方向      9. 平野      10. 高原      11. 台風

II. 次の漢字の読み方をひらがなで書きなさい。


1. 専門分野によって違った問題がある。
2. 和風の料理と洋風の料理と、どちらが好きですか。
3. 日本は太平洋の西に位置している。 to be located
4. この土地は1平方メートル当たり5万円位です。 per square meter
5. 地図で見ると、この平野は、東に高原、北に山地があり、西が海に面しているから、風が強そうだ。
6. 台風が西南の方向から接近しているから、強風に注意してください。  
approaching
7. 彼は原子力発電所で働いている。
8. 銀行のキャッシュ・サービスは、平日は9時から6時まで、土曜は9時から2時まで開いています。
9. 私の両親は野球が好きで、両方ともジャイアンツのファンです。
10. この野原の向こうにきれいな花畑がある。
11. 橋を渡って、地理学研究所の横に入ると、郵便局があります。大きなポストが置いてあるから、すぐ分かりますよ。

Lesson 40


2-3. 書き練習

I. □に適切な漢字を入れなさい。

1. a location      2. a direction      3. side      4. a bridge



い ち



ほう こう



よこ



はし


5. wind      6. a plain      7. parents      8. to face, to turn



かぜ



へい や



りょう しん



む

II. □に適切な漢字を入れなさい。

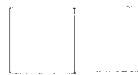
1. a degree      2. position      3. an iron bridge      4. Yokohama




がく い



ち い




てっ きょう




よこ はま

5. to set, to lay      6. an ornament      7. exchange of money



お



おき もの




りょう がえ


8. both      9. on the other side, over there      10. south-facing



りょう ほう



む




みなみ む


11. a field, a sphere      12. a field      13. vegetables      14. a cause



ぶん や



の はら



や さい




げん いん

15. highlands      16. raw material      17. a typhoon      18. atomic energy



こう げん



げん りょう

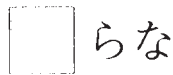


たい ふう




げん し りょく

19. flat      20. a weekday      21. peaceful      22. the velocity of the wind



たい



へい じつ



へい わ



ふう りょく

ふう そく

Ⅲ. 次の ( ) に適当な漢字を書きなさい。

1. ( ) ( ) に ( ) 9 ( ) が ( ) づいています。
2. ( ) は ( ) 部でも ( ) になるでしょう。
3. ( ) 4時の ( ) は、伊豆 ( ) の ( ) 30キロの海上です。
4. ( ) は ( ) 20メートルのスピードで ( ) に ( ) かって ( ) んでいます。
5. ( ) 浜に ( ) んでいる ( ) から ( ) があって、「( ) が ( ) くなってきたから、( ) が心配だ」と ( ) っていました。
6. ( ) は ( ) と ( ) のために戦っている。

## &lt;日 本&gt;

日本は太平洋の西に位置している島国で、まわりは全部海にかこまれている。北海道、本州、四国、九州という四つの大きな島と、たくさんの小さな島からできている。南北の長さは約3000キロメートル、面積は37万平方キロメートルである。東は太平洋、西は日本海で、外国とは直接接していない。

日本は山国で、地図を見ると、平らな部分が海の近くに少ししかないのがよくわかる。国土の三分の二が山地である。山地のほとんどは火山の活動によってできたもので、今でも活動している火山も多く、その近くには温泉もあって、旅行者が多い。

平野の部分には人がたくさん住んでいる。日本で一番広い平野は関東平野である。日本の首都、東京は関東平野の中心部にあって、日本の人口の十分の一にあたる約千二百万人がこの大都市に集中している。

\*本州 (ほんしゅう) Honshu

面積 (めんせき) area, square measure

～平方 (へいほう) キロメートル ～ square kilometers

直接 (ちよくせつ) directly 接(せつ)する to be bounded

国土 (こくど) a country, a territory

三分の二 (さんぶんのに) two thirds, 2/3

温泉 (おんせん) a hot spring 首都 (しゅと) a capital

～にあたる to be equal to ～

- [問題] 1. 日本の人口はどの位ですか。  
 2. 温泉はどんな所にありますか。  
 3. 日本には平地と山地とどちらが多いですか。その割合はどの位ですか。  
 4. 日本の面積はどの位ですか。  
 5. 上の文のような形式で、あなたの国について作文を書きなさい。