



Masarykova univerzita Filozofická fakulta Ústav archeologie a muzeologie



Oddělení:

- archeologie:
<http://www.phil.muni.cz/waoo>
- muzeologie:
<http://www.phil.muni.cz/waom>
- klasická archeologie:
<http://www.phil.muni.cz/waok>
- pravěká archeologie Předního východu:
<http://www.phil.muni.cz/waop>



„Základem našeho směřování je synergické propojování excelentního vědeckého výzkumu a kvalitního vzdělávání ve všech stupních vysokoškolského studia. Rozvíjíme vědu a vzdělávání v mezinárodním a mezioborovém rámci.“



Ústav archeologie a muzeologie
<http://archo-muzeo.phil.muni.cz/>

Ústav archeologie a muzeologie



Prof. Mgr. Jiří Macháček, Ph.D.
vedoucí ústavu



PhDr. Irena Loskotová, Ph.D.
zástupkyně vedoucího ústavu

- druhé největší pracoviště Filozofické fakulty
- největší archeologické univerzitní pracoviště v ČR



Bakalářské studium JEDNOOBOROVÉ

- Posluchači **jednooborového bakalářského studia** archeologie během studia získají celkem **180 kreditů**:
- Kredity společného základu, celkem 25
 - **2 kredity** za dva povinné kurzy z tělesné výchovy – sport a hry
 - **4 kredity** za semestrální kurz filozofie pro posluchače nefilozofických oborů
 - **4 kredity** za zkoušku z 1. světového jazyka – němčina, angličtina (po dohodě jiného)
 - **15 kreditů** za bakalářský diplomový seminář
- 155 kreditů za oborové předměty **POVINNÉ, POVINNĚ VOLITELNÉ A VOLITELNÉ**
- Povinné oborové předměty je nutné absolvovat **všechny v počtu 50 kreditů**.
- Povinně volitelné oborové předměty, **celkem 36 kreditů**
 - blok „znalectví hmotné kultury“ je nutno absolvovat **všech 10 kreditů** (5 proseminářů, 2 kredity)
 - blok „seminářů“ je nutno získat **10 kreditů** (tj. 5 ze 7 seminářů, 2 kredity)
 - blok „přírodovědné obory“ je nutno získat **12 kreditů**
 - blok „geodetické předměty“ je nutno získat **4 kredity** (tj. 2 ze 3 předmětů, 2 kredity)
- Za čistě volitelné předměty je nutno získat **69 kreditů**. **Předměty jsou vypisovány v jednoletém, dvouletém a tříletém cyklu.**

Bakalářské studium DVOUOBOROVÉ

- Posluchači **dvouoborového bakalářského diplomového** studia archeologie během studia získají celkem **95 kreditů**:
- Kredity společného základu, celkem 20
 - **1 kredit** za dva povinný kurz z tělesné výchovy – sport a hry
 - **2 kredity** za semestrální kurz filozofie pro posluchače nefilozofických oborů
 - **2 kredity** za zkoušku z 1. světového jazyka – němčina, angličtina (po dohodě jiného)
 - **15 kreditů** za bakalářský diplomový seminář
- 75 kreditů za oborové předměty **POVINNÉ, POVINNĚ VOLITELNÉ A VOLITELNÉ**
- Povinné oborové předměty je nutné absolvovat **všechny v počtu 50 kreditů**.
- Povinně volitelné oborové předměty, **celkem 22 kreditů**
 - blok „znalectví hmotné kultury“ je nutno absolvovat **6 kreditů** (3 z 5 proseminářů, 2 kredity)
 - blok „seminářů“ je nutno získat **6 kreditů** (tj. 3 ze 7 seminářů, 2 kredity)
 - blok „přírodovědné obory“ je nutno získat **7 kreditů**
 - blok „geodetické předměty“ je nutno získat **3 kredity** (tj. 2 ze 3 předmětů, 2 kredity)
- Za čistě volitelné předměty je nutno získat **3 kredity**. **Předměty jsou vypisovány v jednoletém, dvouletém a tříletém cyklu.**

Bakalářské studium DVOUOBOROVÉ

- Posluchači **dvouoborového bakalářského nediplomového** studia archeologie během studia získají celkem **85 kreditů**:
- Kredity společného základu, celkem 10
 - **1 kredit** za dva povinný kurz z tělesné výchovy – sport a hry
 - **2 kredity** za semestrální kurz filozofie pro posluchače nefilozofických oborů
 - **2 kredity** za zkoušku z 1. světového jazyka – němčina, angličtina (po dohodě jiného)
 - **5 kreditů** za bakalářský oborový seminář
- 75 kreditů za oborové předměty **POVINNÉ, POVINNĚ VOLITELNÉ A VOLITELNÉ**
- Povinné oborové předměty je nutné absolvovat **všechny v počtu 50 kreditů**.
- Povinně volitelné oborové předměty, **celkem 21 kreditů**
 - blok „znaectví hmotné kultury“ je nutno absolvovat **6 kreditů** (3 z 5 proseminářů, 2 kredity)
 - blok „seminářů“ je nutno získat **6 kreditů** (tj. 3 ze 7 seminářů, 2 kredity)
 - blok „přírodovědné obory“ je nutno získat **6 kreditů**
 - blok „geodetické předměty“ je nutno získat **3 kredity** (tj. 2 ze 3 předmětů, 2 kredity)
- Za čistě volitelné předměty je nutno získat **4 kredity**. **Předměty jsou vypisovány v jednoletém, dvouletém a tříletém cyklu.**

1. ročník

přednášeny
každoročně

P 2017	J 2018
AEA 01 Úvod do studia archeologie	AEA 15 Praxe archeologické exkavace: workshop II (A)
AEA 73 Metodologie archeologické prospekce a exkavace: workshop I – prospekce	AEA 74 Metodologie archeologické prospekce a exkavace: workshop II – exkavace

přednášeny
každoročně

Semestr P 2017 nebo J 2018 nebo i ve 2. ročníku
AEA 07 Laboratorní praktikum
AEA 26 Dokumentační techniky

přednášeny ve
dvouletém
cyklu

P 2017	J 2018
AEA 22 Paleolit střední Evropy	
AEA 20 Neolit a eneolit střední Evropy A	AEA 41 Neolit a eneolit střední Evropy B
AEA 23 Doba laténská ve střední Evropě	AEA 24 Doba římská a doba stěhování národů střední Evropy

přednášeny
každoročně

P 2017	J 2018
AEA 57 Znalectví hmotné kultury rané doby dějinné	AEA 55 Znalectví hmotné kultury doby kamenné
AEA 59 Znalectví hmotné kultury středověku	AEA 56 Znalectví hmotné kultury doby bronzové a halštatské
	AEA 58 Znalectví staroslovanské hmotné kultury
AEB 30 Geodézie v archeologii A	AEB 36 Geodézie v archeologii B

přednášeny ve
dvouletém
cyklu

AEA 60 Paleolit střední Evropy - seminář	AEA 61 Neolit a eneolit střední Evropy - seminář
AEA 63 Latén střední Evropy – seminář	AEA 64 Doba římská a DSN střední Evropy - seminář

Jaká metodologie?

PROSPEKCE



EXKAVACE



Povinná terénní praxe po 1. ročníku Těšetice-Kyjovice „Sutny“

The screenshot shows the Facebook profile page for 'Archeologická lokalita Těšetice-Kyjovice' on the Masaryk University of Brno. The cover photo is a large archaeological excavation site with a circular structure. The profile picture is a circular logo with the text 'ARCHEOLOGICKÁ LOKALITA TĚŠETICE-KYJOVICE' and 'MASARYKOVA UNIVERZITA'. The page includes a navigation menu with 'Timeline', 'Informace', 'Fotky', 'To se mi líbí', and 'Poznámky'. The 'LIDÉ' section shows 304 likes. The 'INFORMACE' section contains the text: 'Oficiální stránky vědeckovýzkumné archeologické stanice Ústavu archeologie a muzeologie Filozofické fakulty Masarykovy univerzity'. The 'FOTKY' section shows a grid of six photos. A post from September 6th is visible, with the text: 'Archeologická lokalita Těšetice-Kyjovice sdílel(a) odkaz. 6 září'. The post content includes: 'V souvislosti s výročím ještě jedna pozvánka. Těšetice-Kyjovice 1964-2014 - pozvánka na výstavu www.phil.muni.cz 50 let archeologických výzkumů na "Sutnách"'. Below the post, there is a comment from Miroslav Patrik: 'Spravne! Vime a sirime!!!!'. At the bottom of the post, there is a flyer for an exhibition: '50 VÝSTAVA Ústav archeologie a muzeologie Filozofické fakulty Masarykovy univerzity Třetím vědecko-výzkumnou stanicí v Těšeticích-Kyjovicích doopravdy si Vás pozývá na výstavu: TĚŠETICE-KYJOVICE 1964-2014 50 LET ARCHEOLOGICKÝCH VÝZKUMŮ NA „SUTNÁCH“ Výstava bude zahájena 25. září 2014 ve 14 hodin v Sálech kulturní Filozofické fakulty MU (Dvůrka 7), Jirka Křiváček 1, Brno. Pochybte-li o čase vstupů, obraťte se na vstupní průvodce na tel. 542 231 111 do 16 hodin předem.'

- 3 týdny terénní praxe
- lokalita s pravěkým osídlením
- důraz na období neolitu
- další osídlení eneolit, doba bronzová a doba halštatská
- objekty a struktury dobře čitelné na sprašovém podloží
- základy dokumentace a vedení výzkumu

- „pasování“ studentů 1. ročníku
- terénní prospekce v zázemí

Volitelné předměty



Doba bronzová

AEB_152 Bronze Age Societis in Europa
(podzim 2017)



AEB_143 Vybrané problémy počátků doby bronzové v Evropě (podzim 2017)



Paleolit

AEB_131 Denní život lovecko-sběračské komunity v paleolitu (podzim 2017)



Odpad

AEB_150 Archeologie odpadu a věcí (podzim 2017)



Etnoarcheologie

AEB_144 Etnoarcheologie (jaro 2018)

2. ročník

přednášeny
každoročně

P 2018	J 2019
AEA_08 Výpočetní technika IA	AEA_09 Výpočetní technika IB
AEA_11 Bibliografie	AEA_43 Praxe archeologické exkavace: workshop II (B)

přednášeny ve
dvouletém
cyklu

P 2018	J 2019
AEA_04 Archeologie středověku I	AEA_02 Bronz a halštat stř. Evropy A AEA_03 Bronz a halštat stř. Evropy B
	AEA_25 Slované střední Evropy

přednášeny
každoročně

P 2018	J 2019
AEA_57 Znalectví hmotné kultury rané doby dějinné	AEA_55 Znalectví hmotné kultury doby kamenné
AEA_59 Znalectví hmotné kultury středověku	AEA_56 Znalectví hmotné kultury doby bronzové a halštatské
	AEA_58 Znalectví staroslovanské hmotné kultury
AEB_30 Geodézie v archeologii A	AEB_36 Geodézie v archeologii B
	AEB_68 Využití geografických informačních systémů v archeologii A
	AEA_62 Bronz a halštat stř. Evropy - seminář
AEA_66 Středověká archeologie - seminář	AEA_65 Slované střední Evropy - seminář

přednášeny ve
dvouletém
cyklu

Povinná terénní praxe po 2. ročníku Břeclav „Pohansko“

The image shows a screenshot of a Facebook page for 'Pohansko - Archeologie'. The page header includes the Facebook logo, a login field for 'E-mail/telefon' and 'Heslo', and a 'Zůstat přihlášen(a)' checkbox. The main content area features a collage of images: a stone surface, a hand-drawn plan, a colorful topographic map, a yellow map with green highlights, a photo of stone pillars, a blue map, a person using a surveying instrument, and a gold coin. Below the collage is a 'Pohansko - Archeologie' cover photo with the text 'Veřejná místa'. The page has 750 likes and a post from July 1st, 2015, celebrating the end of the season and the return of the patron's head. The 'FOTKY' section shows a grid of photos from the fieldwork.

- 3 týdny terénní praxe
- raně středověké centrum
- výzkumy pohřebišť
- základy kamenné architektury
- sídlištní objekty
- složitější rozpoznávání terénních struktur v písčitém podloží
- vysoká úroveň metodiky dokumentace
- terénní prospekce v zázemí

3. ročník

P 2019	J 2020
Domluvit si vedení práce!	AEA 05 Státní závěrečná zkouška bakalářská
	AEA 36 Bakalářská diplomová práce
	AEA 47 Seminář k bakalářské diplomové práci
	AEA 45 Praxe archeologické exkavace: workshop II (C)

Za každý semestr musíte mít **20 kreditů**.

Kontrolní šablona v Informačním systému slouží ke kontrole průchodu studiem.

blok přírodovědných oborů

- PřF: [Bi5125](#) Antropologie pro archeology ✱
St 16:00–18:50 [A36-209](#), E. Drozdová
- PřF: [G9171](#) Petroarcheologie pro archeology ✱
St 12:00–12:50 [Gs.-1011](#), St 13:00–13:50 [Gs.-1011](#), J. Petřík, A. Přichystal
- PřF: [G9181](#) Analytické metody v archeologické praxi ✱
St 14:00–14:50 [Gs.-1011](#), St 15:00–15:50 [Gs.-1011](#), M. Hložek

Praxe ve 3. ročníku

Panská Lhota – Hrad Rokštejn


The screenshot shows the Facebook profile of 'Archeologická lokalita Rokštejn' (Archaeological site Rokštejn). The page header includes the Facebook logo, a 'Zaregistrovat se' (Sign up) button, and fields for 'E-mail/telefon' and 'Heslo' (Password). Below the header, there is a cover photo of a landscape with a castle ruin. A text box on the cover photo reads: 'Archeologická lokalita Rokštejn je na Facebooku. Chcete-li s uživatelem Archeologická lokalita Rokštejn navázat kontakt, zaregistrujte se na Facebooku.' Below this are buttons for 'Zaregistrovat se' and 'Přihlásit se'. The profile picture is a white silhouette of a dog on a black background. The page name is 'Archeologická lokalita Rokštejn' and it is associated with 'Univerzita'. The navigation tabs include 'Timeline', 'Informace', 'Fotky', 'To se mi líbí', and 'Další'. The 'LIDE' section shows 'To se mi líbí (257)'. The 'FOTKY' section displays a grid of photos, including a large stone tower, a boat, and a person. The 'PŘÍSPĚVKY NÁVŠTĚVNÍKŮ' section shows a post from 'Slovanské hradiště v Mikulčovicích' dated 17 duben v 14:13. The post text says: 'Dovolujeme si Vás pozvat do nově otevřeného návštěvnické centra Slo... Zobrazit více'. At the bottom, there are buttons for 'To se mi líbí', 'Přidat komentář', and 'Sdílet'.

Bibracte

Stáže na lokalitě Bibracte pro semestr Podzim 2014



Ústav archeologie a muzeologie FF MU ve spolupráci Centre archéologique européen nabízí v semestru Podzim 2014 na francouzské archeologické lokalitě Bibracte následující studentské stáže:



Úvod od studia římských amfor z 1. stol. př. Kr.

[\[.pdf\]](#)

Třídění, kreslení a inventarizace amfor pocházejících z posledních výzkumů na Mont Beuvray (Bibracte). Stáž umožní účastníkům seznámit se se studiem a bibliografií amfor, rozšířených v Galii v 1. století př. Kr.

Úvod od studia kovových předmětů [\[.pdf\]](#)

Analýza a studium hotových výrobků, polotovarů, nástrojů a objektů spojených se zpracováním kovů. Stáž zahrnuje teoretickou a praktickou část – studium materiálu pocházejícího mj. z oppida Bibracte.

Bližší info (co nejdříve) u

Mgr. Petry Golánové

golanova@mail.muni.cz

A nebo další praxe schválené vedoucím ústavu!

Výstupy z učení

Absolvent je po úspěšném ukončení studia oboru schopen:

- vysvětlit základní souvislosti ve vývoji období pravěku, rané doby dějinné a středověku na území střední Evropy, provádět edukační činnost pro zájemce z řad veřejnosti (přednášky, výstavy)
- psát odborné texty k tématům středoevropské archeologie, pracovat s českou i cizojazyčnou odbornou literaturou, vhodně využívat výpočetní techniku
- podílet se na realizaci archeologického výzkumu (prospekci i exkavaci), provádět běžné terénní práce, použít interdisciplinární analýzy
- prakticky použít geodetické postupy a přístroje, informační technologie, laboratorní a konzervační postupy
- uplatnit zásady památkové péče v rámci současné právní úpravy

Geofyzikální prospekce

DrPhil. Peter Milo
101090@mail.muni.cz



Geofyzika v archeologii

Geofyzikální prospekce v archeologii

Geofyzika patří do skupiny přírodovědných oborů, zaměřených na studium Země. Hlavní náplní geofyziky je studium různých fyzikálních polí v zemském tělese a jeho okolí. Studium hlubinné stavby zemského tělesa se zabývá fyzika Země. Studium fyzikálních vlastností polí v zemské kůře a vrchném pláští zemského tělesa se zabývá užitá geofyzika. Geofyzika v archeologii patří do široké skupiny aplikací užité geofyziky.

Geofyzikální metody dělíme podle fyzikálního principu, charakteru sledovaného fyzikálního pole a způsobu měření do několika základních skupin, ze kterých je třeba uvést především magnetometrii, geoelektrické metody, gravimetrii, seizmiku, termometrii a radionuklidové metody. Poněvadž většina zahloubených archeologických objektů se od svého okolí odlišuje hlavně magnetickými hodnotami, nacházejí největší využití v praxi metody magnetometrické. Průzkum pomocí magnetometrů umožňuje velmi rychlý postup měření, což se pozitivně odráží na velikosti zkoumané plochy. Geoelektrické (především geoelektrické odporové a elektromagnetické měření) a další metody jsou využívány spíše na průzkum menších ploch.

Princip geofyzikálních měření je založen na sledování změn určitých fyzikálních veličin v daném prostoru. Na ÚAM FF je věnována pozornost především magnetické prospekci, při které je měřena intenzita magnetického pole Země a jeho regionálních a lokálních změn. Základem pro rozpoznání archeologických objektů je jejich rozlišitelnost vůči okolnímu prostředí. Pro intenzitu a tvar magnetické anomálie je určujících především pět základních faktorů: velikost, tvar, hloubka, složení a zachovalost prospektovaného objektu. Každý z těchto faktorů přitom působí při vzniku magnetické anomálie různě.

Výsledky geofyzikálního měření však nezávisí jenom od prospektovaného objektu samotného, ale také od vnějších okolností, jako jsou například: mocnost, typ a homogenita půdního horizontu jako i charakter půdních procesů, geologická stavba a geologické procesy v podloží, členitost reliéfu, vodní režim a hladina spodní vody, klimatické podmínky a přítomnost nebo absence recentních objektů na lokalitě.

Mezi nejčastěji využívané geofyzikální metody v archeologii patří metody magnetometrické (magnetometr na obr. A), elektromagnetické (radar na obr. B) a geoelektrické odporové (obr. C).



(obr. A)

Jednání s vyučujícími, sekretariátem a studijním oddělením

- používat **oficiální školní e-mailovou adresu**
- adresa je automaticky přidělena
 - pro korespondenci
 - pravidelně kontrolovat
- sekretariát – paní Jitka Šibíčková, zajišťuje organizační stránku výuky, některým externím vyučujícím zapisuje známky do ISu, posílá hromadné maily
- vyučující zodpovídá za obsah výuky, organizuje si vlastní výuku, může udělit výjimku v případě nezapsaného předmětu
- studijní oddělení řeší zda splňujete podmínky studia, zápis do dalšího semestru

Úřední hodiny:

pondělí - pátek: 9.00–12.00 hodin

pondělí, středa: 13.00–16.00 hodin

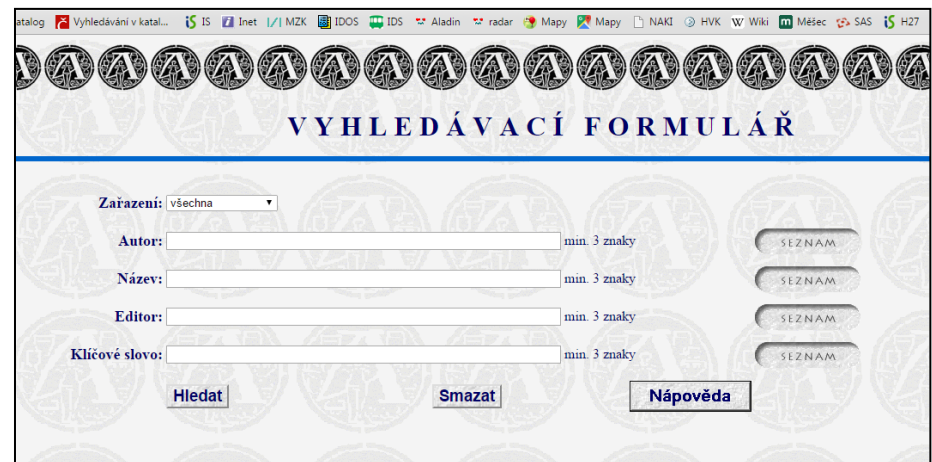
Kontaktní údaje:

tel: 549 49 4986 (3444)

e-mail: [✉sibickova@phil.muni.cz](mailto:sibickova@phil.muni.cz)

Knihovny

- ÚK FF – důležité, dělá Meziknihovní výpůjčku v rámci ČR a to BEZPLATNĚ!
- MZK – mezinárodní knihovní výpůjčka, ale zpoplatněna
- DÍLČÍ KNIHOVNY
 - AE, KLA: budova Kounicova 67, prezenčně (Mgr. R. Macholdová)
 - PANE: Veverčí, budova K, 1. patro (Mgr. L. Tláčová)
- Rychle se naučte používat databáze, online zdroje apod.
 - <http://knihovna.phil.muni.cz/nase-sluzby/>
 - <http://is.muni.cz/repozitar/>
 - <http://digilib.phil.muni.cz/>
 - <https://www.academia.edu/>



The screenshot shows a web browser window with a search form titled "VYHLEDÁVACÍ FORMULÁŘ". The form includes a dropdown menu for "Zařazení" set to "všechna". Below it are four input fields: "Autor:", "Název:", "Editor:", and "Klíčové slovo:", each with a "min. 3 znaky" label. To the right of each input field is a "SEZNAM" button. At the bottom of the form are three buttons: "Hledat", "Smazat", and "Nápověda". The browser's address bar shows "katalog" and the search bar contains "Vyhledávání v katal...". The browser's taskbar at the top shows various icons including "IS", "Inet", "MZK", "IDOS", "IDS", "Aladin", "radar", "Mapy", "Mapy", "NAKI", "HVK", "Wiki", "Měsíc", "SAS", and "H27".

Vnější vztahy

Studenti ÚAM mají možnost vycestovat v rámci programu ERASMUS+ buď na studijní pobyt na jednu z partnerských zahraničních institucí, nebo na praktickou stáž na instituci v zemi zapojené do programu Erasmus+ (pobyt se neváže na interinstitucionální smlouvy, jak je tomu u studijního pobytu).

Dále mohou vycestovat bez ohledu na bilaterální smlouvy jako Freemovers, nebo přes program CEEPUS či Vísegrádský fond. Bližší informace naleznete na stránkách [Centra zahraničních studií](#) ↗



Mobilita zaměstnanců

Mgr. Petra Goláňová, Ph.D.

Oborový koordinátor

Kancelář: 210
Kounicova 67a
602 00 Brno

Telefon: [549 49 6857](tel:549496857); [541 149 722](tel:541149722)

E-mail: vlasatik@phil.muni.cz

[Zobrazit na mapě](#) 📍

facebook [Zaregistrovat se](#)

E-mail/telefon Heslo

Zůstat přihlášen(a) Zapomněli jste své heslo?

Archeologická karetní hra Impact je na Facebooku.

Chcete-li s uživatelem Archeologická karetní hra Impact navázat kontakt, zaregistrujte se na Facebooku.

[Zaregistrovat se](#) [Přihlásit se](#)

 **Archeologická karetní hra Impact**
Hry / hračky

Timeline Informace Poznámky Fotky Další +

LIDÉ

To se mi líbí (763)

INFORMACE

- Studentský projekt archeologické vzdělávací hry.
- <https://www.facebook.com/impactcards>

APLIKACE

 Impact shop

FOTKY

 **Archeologická karetní hra Impact**
26 srpen v 0:50

Pro slovenské fanoušky jsou v rámci právě probíhající výstavy hemí karty aktuálně k dostání i na bratislavském hradě.

VELKÁ MORAVA
A POČÁTKY KŘESŤANSTVA




Slovenské národní múzeum



A co ke studiu patří?

English

 **ÚSTAV ARCHEOLOGIE A MUZEOLOGIE**
Filozofická fakulta

[AKTUÁLNĚ](#) [STUDIUM](#) [VÝZKUM](#) [SPOLUPRÁCE](#) [O NÁS](#)

[Domovská stránka](#) > [Studium](#) > Spolek studentů SAMUNI



SAMUNI

Spolek archeologů MU

Spolek SAMUNI je organizace vzniklá z iniciativy studentů archeologie Ústavu archeologie a muzeologie při filozofické fakultě Masarykovy univerzity. Naším cílem je sdružovat studenty se zájmem o činnost sahající nad rámec běžného studia. Pomáháme při prezentaci našeho oboru i našeho ústavu. Pořádáme společné akce jak v prostorách školy, tak i mimo ni. Chceme pomáhat nově přichozícím studentům v lepším začleněním do vysokoškolského studia a přirozeným zapojením do akcí se staršími kolegy. Náš spolek není jen o povinnostech, ale i zábavě, která by měla prohloubit vztah k tomu, co na archeologii děláme prostřednictvím lidí, kteří mohou předat své zkušenosti a zážitky. V rámci spolku bude vycházet i časopis zahrnující nejen zajímavé archeologické práce, ale i informace o našich akcích proběhlých i chystaných. Rádi mezi sebou přivítáme další zájemce!

Novinky

 **Studenti archeologie Masarykovy univerzity**
57 To se mi líbí

SAMUNI
Spolek archeologů MU

[Dát stránce To se mi líbí](#) [Další informace](#)

 **Studenti archeologie Masarykovy univerzity**
asi před týdnem

SAMUNI přes léto nezahálelo! 😊 Společně s několika našimi členy jsme se 29.7. podíleli s muzeem ve Šlapanicích na organizování a realizaci Archeologie pro každého. Návštěvníci si zde mohli vyzkoušet některé aspekty archeologické práce jako například

Aktivity spolku



Hospodské kvízy
Vědomostní soutěže o ceny