

IV. seminář

2019-10-10

- *hustota osídlení*
- *vzájemné vztahy sídel*
- *urbanizace a suburbanizace*
- *základní on-line dostupné zdroje dat o městech*

Jak studovat město?

Kapitoly z urbánních dějin

- **Studium dějin měst v Evropě, pojmosloví**
- Prameny dějin měst – typologie, kritika a zdroje; ikonografie města
- Hlavní etapy vývoje městské sítě v Českých zemích v evropském kontextu
- Typologie měst – hlavní typy městských sídel
- Urbanistika a územní plánování, zónování města, hlavní elementy městské krajiny; zrození „historického jádra“ a péče o „městskou krajinu“
- 2 exkurze (archiv a výzkum v terénu)
- Materiály v IS, kontakt zůstává **chodejovska@mzk.cz**

- Hustota osídlení
- Urbanizace
- Suburbanizace
- Vztahy sídel mezi sebou: aglomerace, konurbace, megapolis
- Landscape x townscape, landuse
- Städtegeschichte.de; Urbánní laboratoř PřF UK

Město v prostoru



Katastr

- <http://www.cuzk.cz/Katastr-nemovitosti/O-katastru-nemovitosti/Ucel-katastru.aspx>

ČÚZK - Účel katastru

www.cuzk.cz/Katastr-nemovitosti/O-katastru-nemovitosti/Ucel-katastru.aspx

Nahlížení do katastru nemovitostí | Dálkový přístup do katastru nemovitostí | Geoportál

Úvod | O resortu | Katastr nemovitostí | Zeměměřičství | RÚIAN | Předpisy | Periodika | Nabídky a zakázky | Je dobré vědět | Kontakty | Volná místa

Nyní jste zde: [Katastr nemovitostí](#) » [O katastru nemovitostí](#) » Účel katastru

Účel katastru

Katastr nemovitostí České republiky (KN)

Je soubor údajů o nemovitostech v České republice zahrnující jejich soupis a popis a jejich geometrické a polohové určení. Jeho součástí je evidence vlastnických a jiných věcných práv a dalších, zákonem stanovených, práv k těmto nemovitostem. Katastr nemovitostí obsahuje řadu důležitých údajů o pozemcích a vybraných stavbách a o jejich vlastnících.

KN je zdrojem informací, které slouží k ochraně práv k nemovitostem, pro daňové a poplatkové účely, k ochraně životního prostředí, zemědělského a lesního půdního fondu, nerostného bohatství, kulturních památek, pro rozvoj území, k oceňování nemovitostí, pro účely vědecké, hospodářské a statistické a pro tvorbu dalších informačních systémů.

Je veden jako [informační systém o území České republiky](#) převážně počítačovými prostředky, kde základní územní jednotkou je katastrální území a jeho operát mimo jiné tvoří:

- **Soubor geodetických informací**, který zahrnuje katastrální mapu (včetně jejího číselného vyjádření ve stanovených katastrálních územích).
- **Soubor popisných informací**, který zahrnuje údaje o katastrálních územích, o parcelách, o stavbách, o bytech a nebytových prostorech, o vlastnících a jiných oprávněných, o právních vztazích a právech a skutečnostech, stanovených zákonem.

Údaje z KN poskytují pracoviště katastrálních úřadů ve formě veřejných listin, k údajům vedeným ve formě počítačových

Aktuality

13.09.2017
Aktualizovaný [Přehled základních zkušebních otázek](#) ke zkouškám ÚOZI a [Seznam předpisů](#) a doporučené literatury.

08.09.2017
Oznámení o vyhlášení výběrového řízení na služební místo [Ředitel sekce centrální databáze katastru nemovitostí \(2. kolo\)](#).

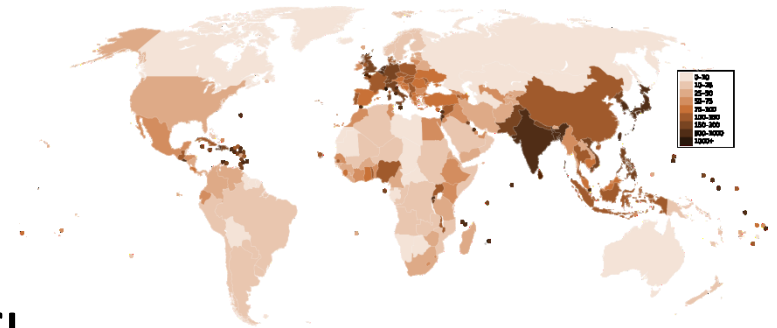
07.09.2017
[Zkoušky](#) ÚOZI proběhnou 27. září 2017.

05.09.2017
Aktuální číslo [Geodetického a kartografického obzoru \(9/2017\)](#) je k dispozici ke stažení.

05.09.2017
Oznámení o vyhlášení výběrového řízení na služební místo [Specialista GIS](#).

22.08.2017

Hustota osídlení



= charakterizuje průměrnou míru osídlenosti daného území lidmi; udává v počtu obyvatel na km²

ČR: průměrná hustota zalidnění 133 obyvatel / km².

Praha:

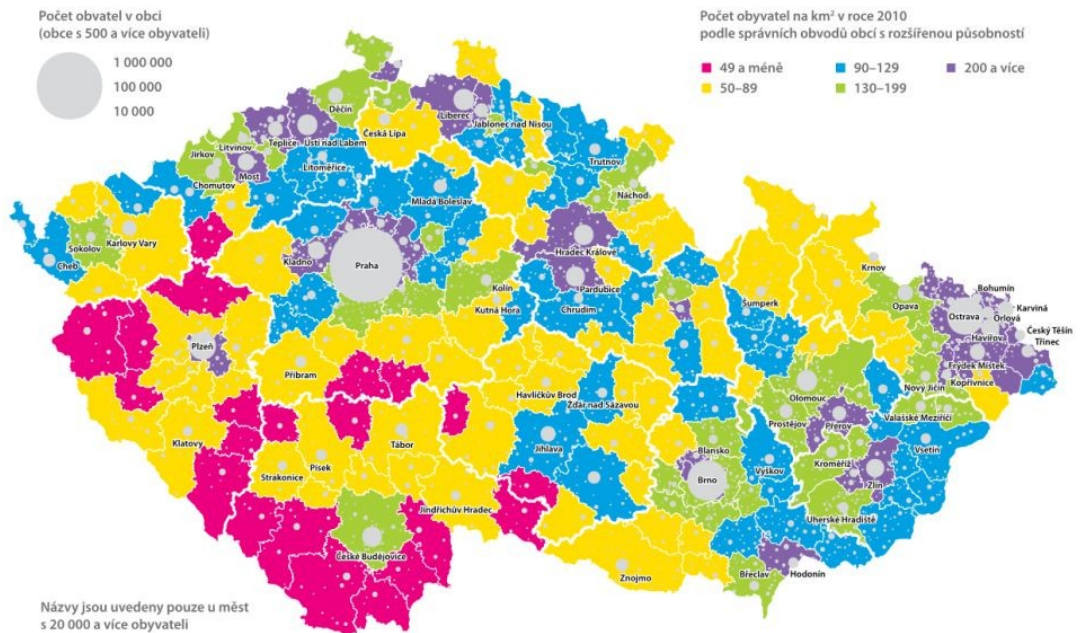
1,280.508 obyev., 496 km²

Brno:

377.973 obyev., 230 km²

Ostrava:

291.634 obyev., 214 km²



Město je...

sídlo - obec - je základním územním samosprávným společenstvím občanů; tvoří územní celek, který je vymezen hranicí území obce.

(podle Zákona č.128/2000 Sb., o obcích)

- výsledek procesu **urbanizace**

- dvojměstí – dvě geograficky si blízká města, která nemají společné centrum, pouze správu
(Brandýs nad Labem-Stará Boleslav)
- Aglomerace - seskupení vzájemně blízkých sídel, z nichž jedno je dominantní
(Praha, Brno, Ostrava...)
- Konurbace = souměstí – souvisle urbanizovaná plocha, v rámci níž jsou města samostatná
(Ústí n/L – Teplice - ...- Chomutov)
- megapolis = metropolitní oblasti
(Londýn, Paříž, S-Itálie, Porúří, Nizozemí)
- Metropole - kulturní, obchodní nebo politické centrum určité oblasti



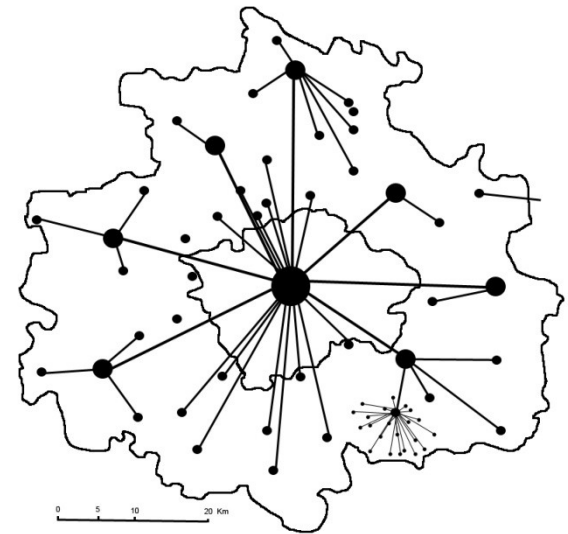
Walter Christaller

– teorie centrálních míst

- hierarchicky uspořádané kategorie „střediskových sídlišť“ [= sídel, obcí]

střediska

- místního
- obvodního
- oblastního významu



Teorie výrobní funkce

- upřednostněna na úkor spotřební funkce
- tlak na soustředění obyvatel a jejich aktivit do měst.
- odmítnuta „města na zelené louce“ i vytvoření soustavy nových satelitních měst a také *rozptylování výstavby a náhodné srůstání obcí*.
Namísto toho střediska různých řádů

Urbanizace

= komplexní společenský proces proměňující prostorovou organizaci společnosti spojený s industrializací, v jehož průběhu se převážně venkovská společnost mění ve společnost převážně městskou

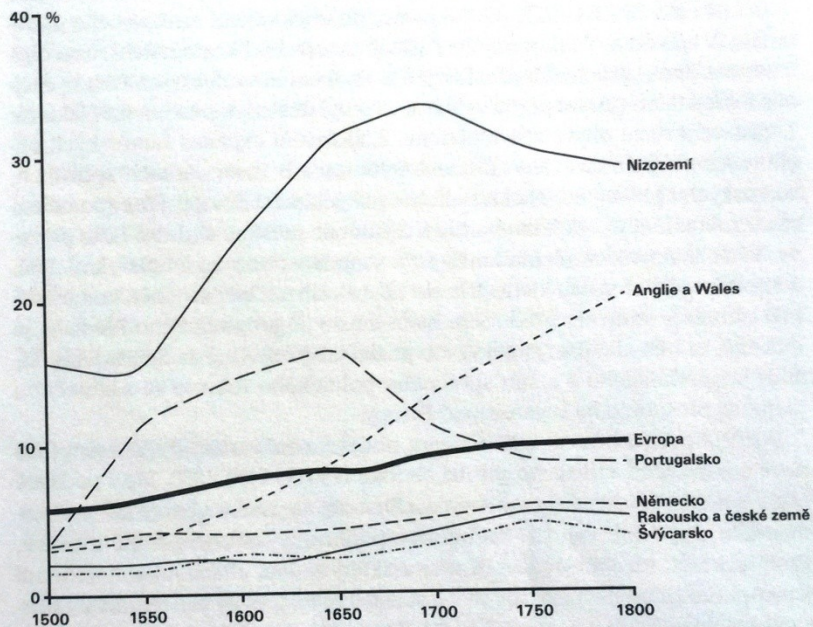
- kdy?
- s čím je dále spojena?

= postupné vytváření městské sítě

- antika, středověk... = „urbanizace před urbanizací“ (Eduard Maur)

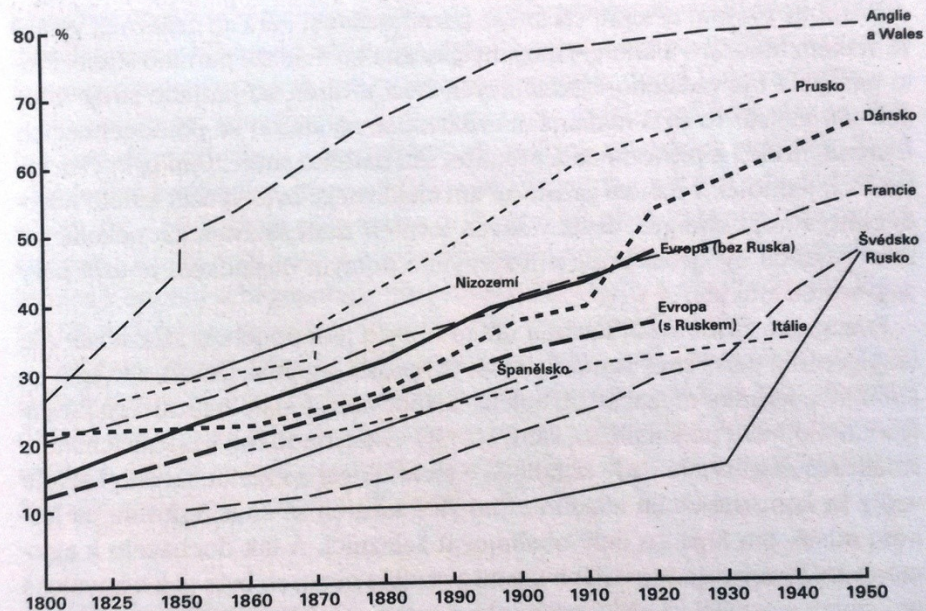
Podíl městského obyvatelstva

Podíl městského obyvatelstva ve vybraných zemích Evropy
(1500–1800)



Pramen: Jan de Vries, *European Urbanization*, Londýn 1984

Růst podílu městského obyvatelstva ve vybraných evropských zemích
(1800–1950)



Pramen: Paul M. Hohenberg, Lynn Hollen Lees, *The Making of Urban Europe 1000–1950*, Londýn 1985

Míra urbanizace českého osídlení

- **2011: 70,3 %** (počítáme-li městyse k venkovským obcím)
6 251 obcí, z toho **559 měst (z toho 24 statutárních měst)** a **124 městysů**.
1500: 122 měst+296 městeček; 1654: 154+380; 1757: 159+389
- relativně **nízký počet velkoměst**
- významné zastoupení malých a středních měst

Počet obyvatel	Počet měst		Počet obyvatel měst	
	Abs.	Podíl v %	Abs.	Podíl v %
1 000 000 a více	1	0,2	1 188 126	16,4
300 000–999 999	2	0,4	675 778	9,3
100 000–299 999	2	0,4	263 560	3,6
50 000–99 999	16	2,9	1 156 650	16,0
20 000–49 999	42	7,5	1 242 789	17,2
10 000–19 999	69	12,3	962 930	13,3
5 000–9 999	138	24,7	936 863	12,9
2 000–4 999	210	37,6	695 326	9,96
1 999 a méně	79	14,1	113 730	1,6
ČR celkem	559	100	7 235 752	100

Tab. 2.2 Velikostní struktura měst ČR 31. 12. 2010
Pramen: ČSÚ 2010

Nejlidnatější města v ČR

- Velkoměsta – města nad 100.000 obyv.

2011: Praha, Brno, Ostrava, Plzeň, Olomouc

1830:

1910: Praha, Brno, Ostrava, Plzeň, Liberec, Ústí n/L,
Olomouc, Č. Budějovice, K. Vary, Teplice, Děčín, Most,
Opava, Jablonec n/N, Prostějov, Hradec Králové

1930: Praha, Brno, Ostrava, Plzeň, Liberec, Ústí n/L,
Olomouc, K. Vary, Č. Budějovice, Děčín, Teplice, Most,
Opava, Kladno, Jablonec n/N, Hradec Králové

Nejlidnatější města v ČR

- Velkoměsta – města nad 100.000 obyv.

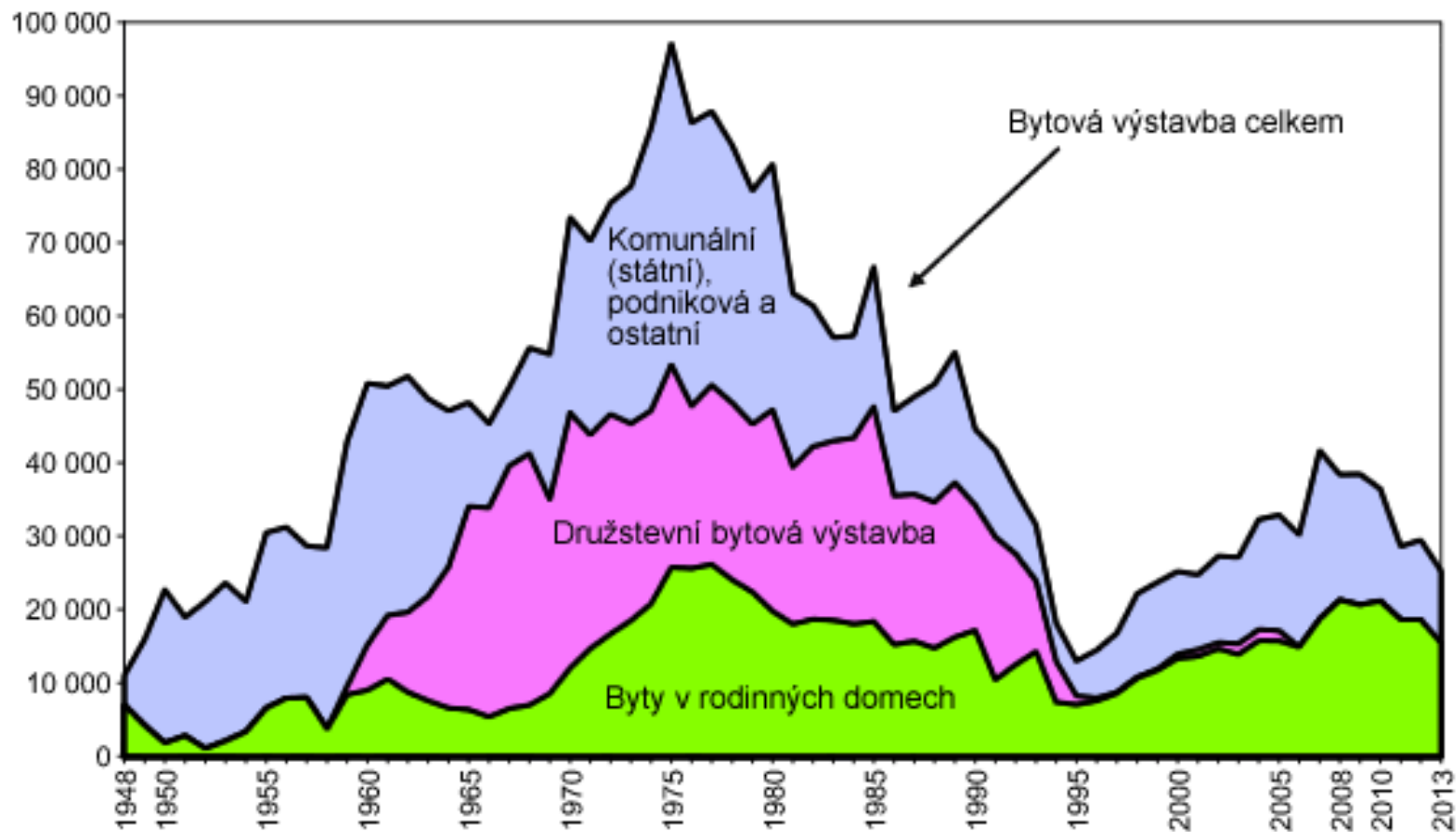
2011: Praha, Brno, Ostrava, Plzeň, Olomouc

1830: Praha, Brno, Jihlava, Opava, Olomouc, Liberec, Cheb, Kutná Hora, Plzeň, Č. Budějovice, Prostějov, Třebíč, Kolín, M. Boleslav, Č. Lípa, Znojmo

1910: Praha, Brno, Ostrava, Plzeň, Liberec, Ústí n/L, Olomouc, Č. Budějovice, K. Vary, Teplice, Děčín, Most, Opava, Jablonec n/N, Prostějov, Hradec Králové

1930: Praha, Brno, Ostrava, Plzeň, Liberec, Ústí n/L, Olomouc, K. Vary, Č. Budějovice, Děčín, Teplice, Most, Opava, Kladno, Jablonec n/N, Hradec Králové

Bytová výstavba v ČR ve druhé polovině 20. století



Suburbanizace

- Jesenice: http://www.suburbanizace.cz/04_jesenice.htm
- Nupaky: http://www.suburbanizace.cz/10_nupaky.htm

Suburbanizace | Česká x

www.suburbanizace.cz/04_jesenice.htm

spojena s novými finančními možnostmi (hypoteční úvěry, možnosti stavebního spoření i koupěschopnost obyvatelstva) řady obyvatel střední třídy a s rostoucí nabídkou volných pozemků pro výstavbu rodinných domů. Většina původních rezidentů obce prodala své pozemky velkým stavebním společnostem, které rychle reagovaly na vysokou poptávku po rodinném bydlení v relativně příjemném prostředí nedaleko Prahy. Do roku 2001 bylo v obci postaveno přes 300 nových bytů.


Vývoj počtu nových bytů v Jesenicích (1991 - 2005)

Rok	1991	1997	1998	1999	2000	2001	2002	2003	2004	2005
Počet bytů v obci	678	861	874	877	945	1010	1043	1130	1385	1588

Zdroj: Puldová (2006) - SLDB 1991, SLDB 2001, Interní data za bytovou výstavbu v letech 1997 - 2004 (CSU 2005b), dotazníkové šetření Ouředníček (2004)

Přibližně od roku 2002 můžeme v celém zázemí Prahy pozorovat další výrazný rozvoj nového bydlení, jinak tomu bylo i v obci Jesenice. I zde se začínají kromě projektů na výstavbu rodinných domů realizovat projekty výstavby vícepodlažních bytových domů.

Vymezení nové výstavby v části obce Jesenice



ZDROJ: Ortofoto mapa - www.seznam.cz., Foto: K. Susová


Suburbanizace

= přesun obyvatel, jejich aktivit a některých funkcí z jádrového města do zázemí

- 1. fáze: 1920-1930 velká města
- 2. fáze: od poloviny 90. let 20. stol.
 - komerční („new urban spaces“ či „placeless cities“)
(Proměna krajiny ze zemědělské na post-industriální)
 - rezidenční (Praha a České Budějovice)
„podnikatelské baroko“, „sídelní kaše – urban sprawl“

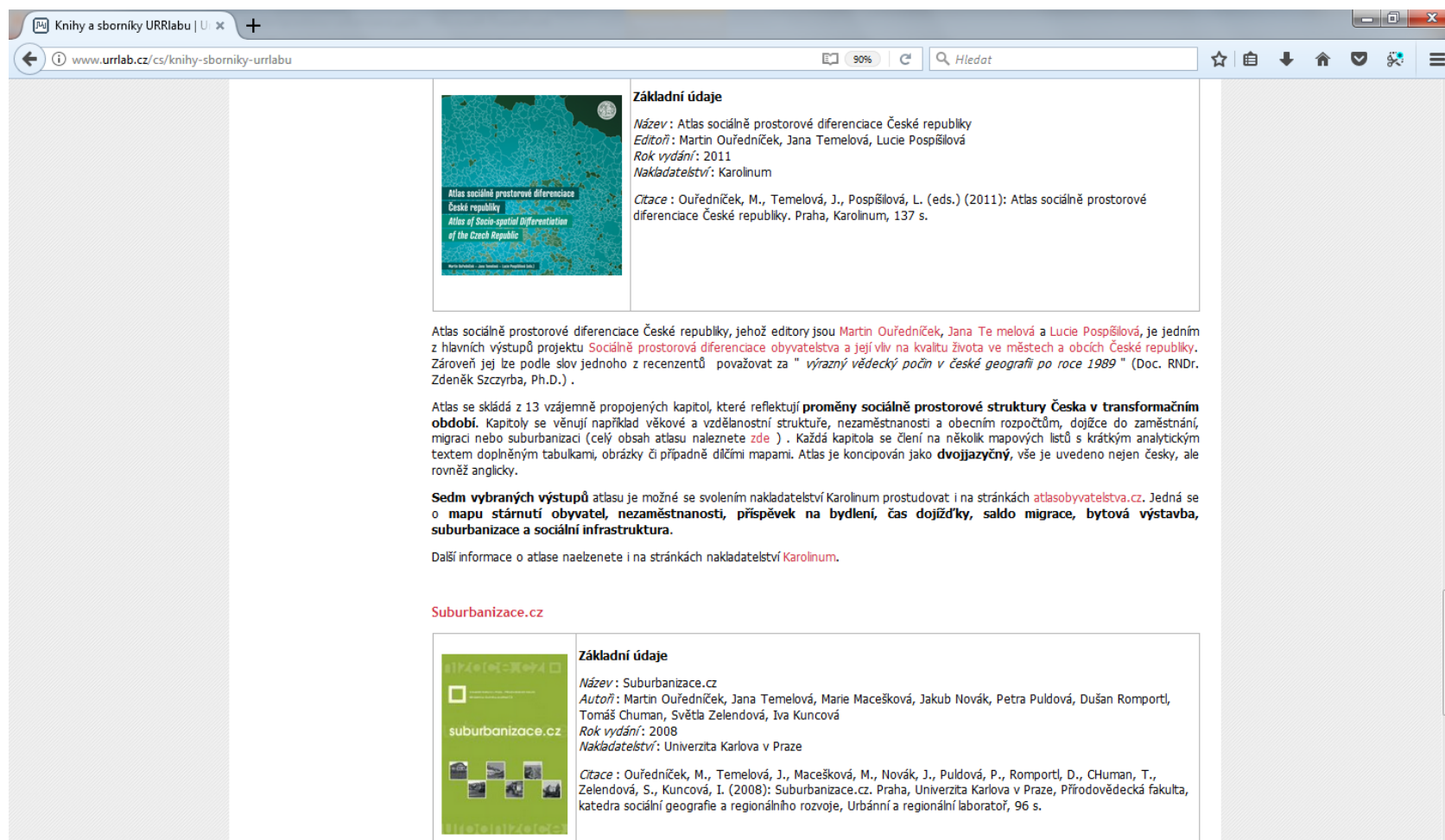
Kritika:

nízká **hustota osídlení** (30 – 40 osob na hektar), která neodpovídá zástavbě městského typu



Urbánní laboratoř PŘF UK Praha

- <http://www.urrlab.cz/cs/knihy-sborniky-urrlabu>



Základní údaje

Název: Atlas sociálně prostorové diferenciacie České republiky
Editoři: Martin Ouředníček, Jana Temelová, Lucie Pospíšilová
Rok vydání: 2011
Nakladatelství: Karolinum

Citace: Ouředníček, M., Temelová, J., Pospíšilová, L. (eds.) (2011): Atlas sociálně prostorové diferenciacie České republiky. Praha, Karolinum, 137 s.

Atlas sociálně prostorové diferenciacie České republiky, jehož editory jsou **Martin Ouředníček, Jana Temelová a Lucie Pospíšilová**, je jedním z hlavních výstupů projektu **Sociálně prostorová diferenciacie obyvatelstva a její vliv na kvalitu života ve městech a obcích České republiky**. Zároveň jej lze podle slov jednoho z recenzentů považovat za "výrazný vědecký počín v české geografii po roce 1989" (Doc. RNDr. Zdeněk Szczyrba, Ph.D.).

Atlas se skládá z 13 vzájemně propojených kapitol, které reflektují **proměny sociálně prostorové struktury Česka v transformačním období**. Kapitoly se věnují například věkové a vzdělanostní struktuře, nezaměstnanosti a obecním rozpočtům, dojížďce do zaměstnání, migraci nebo suburbanizaci (celý obsah atlasu naleznete [zde](#)). Každá kapitola se člení na několik mapových listů s krátkým analytickým textem doplněným tabulkami, obrázky či případně dílčími mapami. Atlas je koncipován jako **dvojazyčný**, vše je uvedeno nejen česky, ale rovněž anglicky.

Seznam vybraných výstupů atlasu je možné se svolením nakladatelství Karolinum studovat i na stránkách atlasobyvatelstva.cz. Jedná se o **mapu stárnutí obyvatel, nezaměstnanosti, příspěvek na bydlení, čas dojížďky, saldo migrace, bytová výstavba, suburbanizace a sociální infrastruktura**.

Další informace o atlasu naleznete i na stránkách nakladatelství **Karolinum**.

Suburbanizace.cz

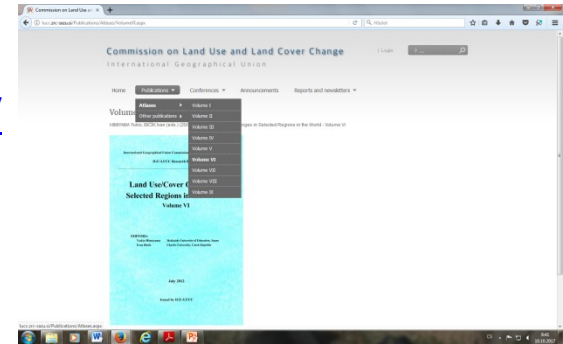
Základní údaje

Název: Suburbanizace.cz
Autoři: Martin Ouředníček, Jana Temelová, Marie Macešková, Jakub Novák, Petra Puldová, Dušan Romportl, Tomáš Chuman, Světa Zelendová, Iva Kuncová
Rok vydání: 2008
Nakladatelství: Univerzita Karlova v Praze

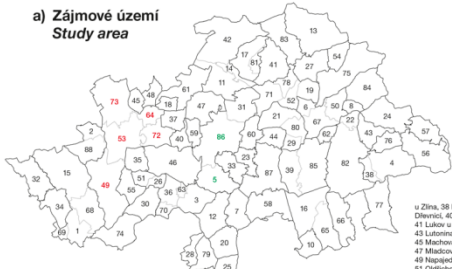
Citace: Ouředníček, M., Temelová, J., Macešková, M., Novák, J., Puldová, P., Romportl, D., Chuman, T., Zelendová, S., Kuncová, I. (2008): Suburbanizace.cz. Praha, Univerzita Karlova v Praze, Přírodovědecká fakulta, katedra sociální geografie a regionálního rozvoje, Urbánní a regionální laboratoř, 96 s.

Land use/land cover changes

- Mezinárodní komise: <http://lucc.zrc-sazu.si/>
- databáze LUCC UK Prague
 - data o využití ploch v Česku na úrovni 8 903 srovnatelných územních jednotek vytvořených z údajů jednotlivých katastrů pro osm kategorií ploch v letech 1845–1948–1990–2000
 - Kategorie: orná půda, trvalé kultury, louky a pastviny (v úhrnu zemědělská půda), dále lesní plochy, vodní, zastavěné a ostatní plochy (poslední tři charakterizované souhrnně jako *jiné*).



**a) Zájmové území
Study area**



Katastry jsou z důvodu srovnatelnosti dat v různých časových horizontech sloučeny do tzv. stabilních územních jednotek (SUJ), jejichž rozloha se ve sledovaném období mění v míře do jednoho procenta celkové rozlohy.

area of change in STUs in the followed period was 1%, in the map "Study area" borders of STUs are in black, cadastral units are numbered, cadastral borders of cadastral belonging into one STU are in grey.

V mapě "Zájmové území" jsou číselně označeny SUJ, odlišná jsou katastrální území. Šedě jsou vyznačeny hranice mezi katastry, které patří do jednoho SUJ.

Katastrální území / Cadastral units: 1 Babice u Uherského Hradiště, 2 Bálava, 3 Bohuslavice u Zlína, 4 Březnice u Zlína, 5 Březnice u Zlína, 6 Březnice u Zlína, 7 Březnice, 8 Dědina u Zlína, 9 Dobrušovice, 10 Dolhů

Lhota u Luhačovic, 11 Dolhů Ves, 12 Doubravky, 13 Držbůvka, 14 Fryčák, 15 Halesčovice, 16 Horní Lhota u Luhačovic, 17 Horní Ves u Fryčáku, 18 Hostěšovice, 19 Hořovice na Moravě, 20 Hrochovice, 21 Hvozdčovice, 22 Chrástčovice, 23 Janovice u Zlína, 24 Jeseňná na Moravě, 25 Kálovice u Luhačovic, 26 Karlovice u Zlína, 27 Klatovky, 28 Klenčice, 29 Kladčovice, 30 Komárov u Napajedla, 31 Koutce u Zlína, 32 Kozlíky, 33 Kuželov, 34 Kudrovice, 35 Kůlnovice u Opatovic, 36 Lhota u Zlína, 37 Lhota

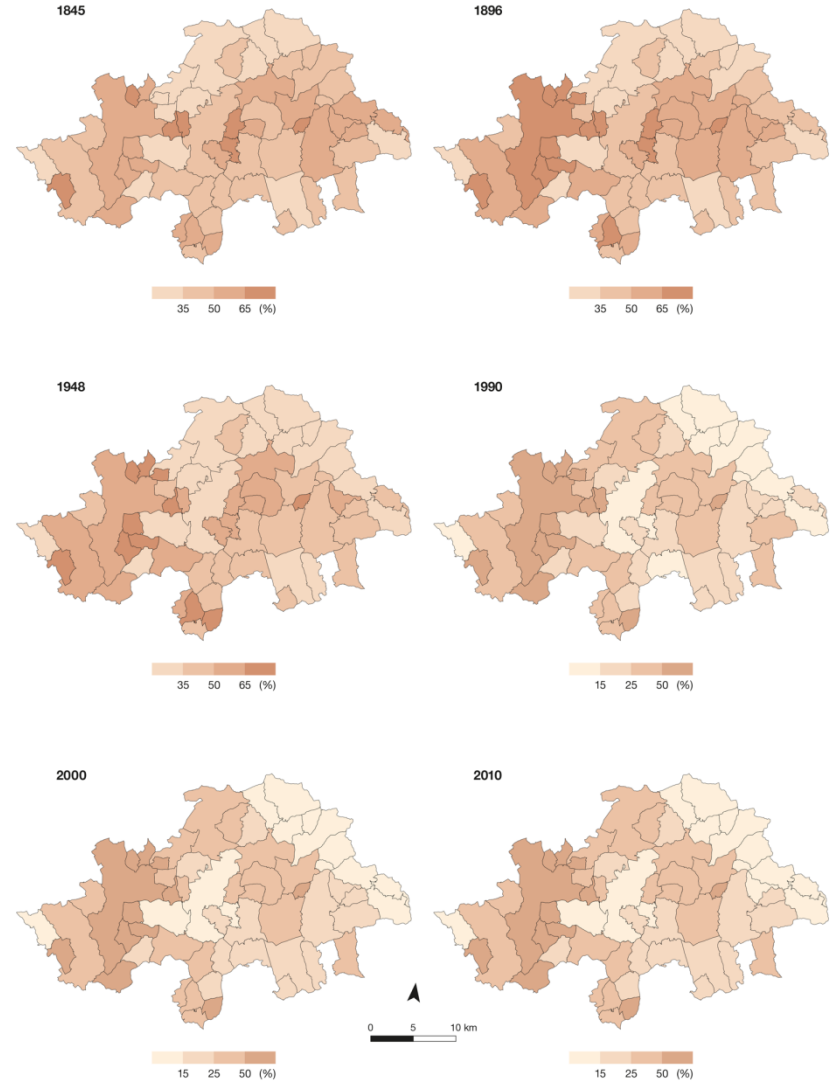
Tabulka 1: Vývoj struktury využití plochy podle databáze LUC2 Prague v SÚJ Březnice u Zlína (kategorie 6 - 1 = 86 plocha v hektarech)
Table 1: Land use development based on LUC2 Prague Database in STU Březnice u Zlína (cadastral no. 5 = 86 area in hectares)

	1845	1948	1990	2000
Orná půda / Arable land	1 704,7	1 264,1	548,5	542,7
Trvalé kultury / Permanent cultures	48,0	444,2	341,2	335,6
Louky / Meadows	215,7	160,6	301,0	296,5
Pastviny / Pastures	304,3	178,2	154,1	144,6
Zemědělská půda / Agricultural land	2 303,7	2 065,1	1 344,8	1 319,4
Lesní plochy / Forest areas	1 284,7	1 331,3	1 310,4	1 313,8
Vodní plochy / Water areas	23,1	22,7	34,6	34,3
Zastavěné plochy / Built-up areas	30,3	100,2	198,2	220,3
Ostatní plochy / Remaining areas	52,2	174,2	805,2	802,7
Jiné plochy / Other areas	110,6	300,1	1 050,0	1 079,3
Celkem / Total area	3 699,0	3 699,5	3 710,2	3 712,5

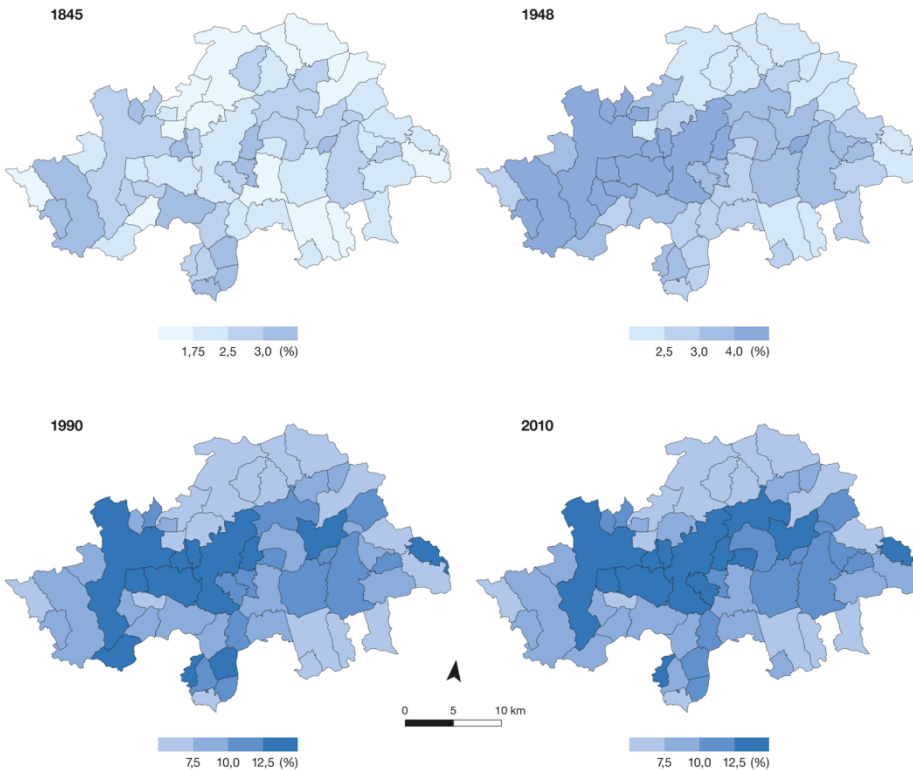
Tabulka 2: Vývoj struktury ploch podle databáze LUC2 Prague v SÚJ Napajedla (kategorie 6 - 49 + 53 + 64 + 72 + 75 plocha v hektarech)
Table 2: Land use development based on LUC2 Prague Database in STU Napajedla (cadastral no. 49 + 53 + 64 + 72 + 75 area in hectares)

	1845	1948	1990	2000
Orná půda / Arable land	3 204,7	3 796,7	3 514,0	3 395,2
Trvalé kultury / Permanent cultures	104,8	248,4	308,4	311,3
Louky / Meadows	886,6	957,1	308,9	367,2
Pastviny / Pastures	1 043,5	89,8	147,0	193,5
Zemědělská půda / Agricultural land	5 239,6	5 091,0	4 278,3	4 272,2
Lesní plochy / Forest areas	478,2	418,8	390,4	393,9
Vodní plochy / Water areas	140,6	115,5	167,0	164,6
Zastavěné plochy / Built-up areas	71,0	126,1	255,2	266,6
Ostatní plochy / Remaining areas	85,2	289,5	933,1	927,2
Jiné plochy / Other areas	306,8	830,1	1 350,3	1 358,4
Celkem / Total area	6 024,6	6 037,9	6 024,0	6 025,5

**c) Podíl orné půdy na celkové rozloze ve Zlíně a okolí (1845-2010)
Proportion of arable land in Zlín and surroundings (1845-2010)**

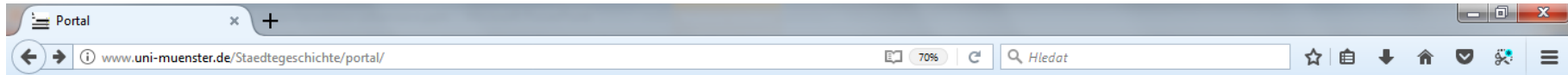


**b) Podíl zastavěných a ostatních ploch na celkové rozloze ve Zlíně a okolí (1845-2010)
Proportion of built-up and remaining areas in Zlín and surroundings (1845-2010)**



Zdroj: HAM ČR-Zlín.

Städtegeschichte.de



EINFÜHRUNG IN DIE STÄDTEGESCHICHTE | INTERAKTIVE STADTKARTEN | EUROPÄISCHE STÄDTEATLANTEN | MEDIENSUCHE
| ÜBER UNS

NEWS VERANSTALTUNGEN | NEWS LITERATUR | NEWS AUSSTELLUNGEN



Einführung in die Städtegeschichte



Interaktive Stadtkarten



Europäische Städteatlanten



Mediensuche



NEWS - VERANSTALTUNGEN

ab 10. Okt. 2017 **Die Stadt und ihre Mauern. 96. Internationale Tagung des Archivs der Hauptstadt Prag**
Archiv der Hauptstadt Prag, das Institut für Geschichte der Akademie der Wissenschaften der Tschechischen Republik, die Fakultät für Humanistische Studien der Karls-Universität Prag und der Lehrstuhl für Geschichte der Philosophischen Fakultät der J. E. Purkyně-Universität in Ústí nad Labem

10. Okt. 2017 **Gewachsene Stadt vs. gegründete Stadt? Zürich im städtebaulichen Vergleich mit Bern und anderen mittelalterlichen Gründungstädten**
Vortrag von Armand Baeriswyl (Archäologischer Dienst Bern) im Rahmen der Ringvorlesung "Zürich im Mittelalter - Mittelalter in Zürich" des Kompetenzzentrums Zürcher Mediävistik

ab 11. Okt. 2017 **Die postindustrielle Stadt und ihr kulturelles Erbe im 21. Jahrhundert. Schutz – Erhaltung – Revitalisierung**
Arbeitskreis deutscher und polnischer Kunsthistoriker und Denkmalpfleger

ab 13. Okt. 2017 **Moving Beyond Paris and London: Influences, Circulation, and Rivalries in Fashion and Textiles between France and England, 1700-1914**
IHTP-CNRS & LARCA (UMR 6225) - Université Paris Diderot

Historický atlas měst ČR

- <http://towns.hiu.cas.cz>


Mezinárodní komise pro dějiny měst:

www.historiaurbium.org



ENGLISH | FRANCAIS | DEUTSCH

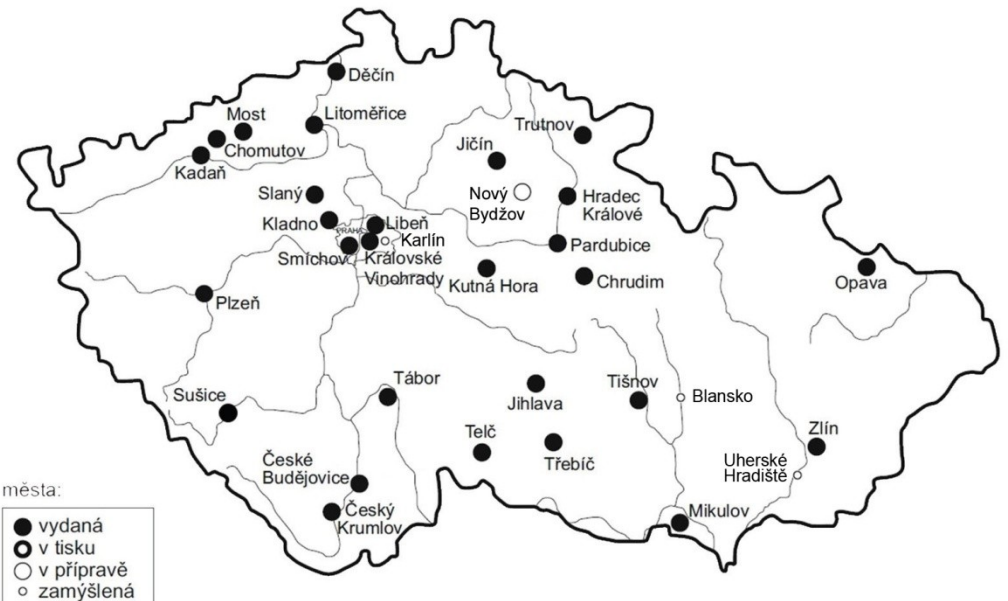

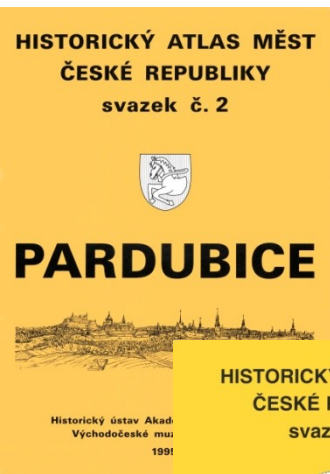
Recently published titles - News



webmaster

last update Friday, June 29, 2012

Historický atlas měst České republiky

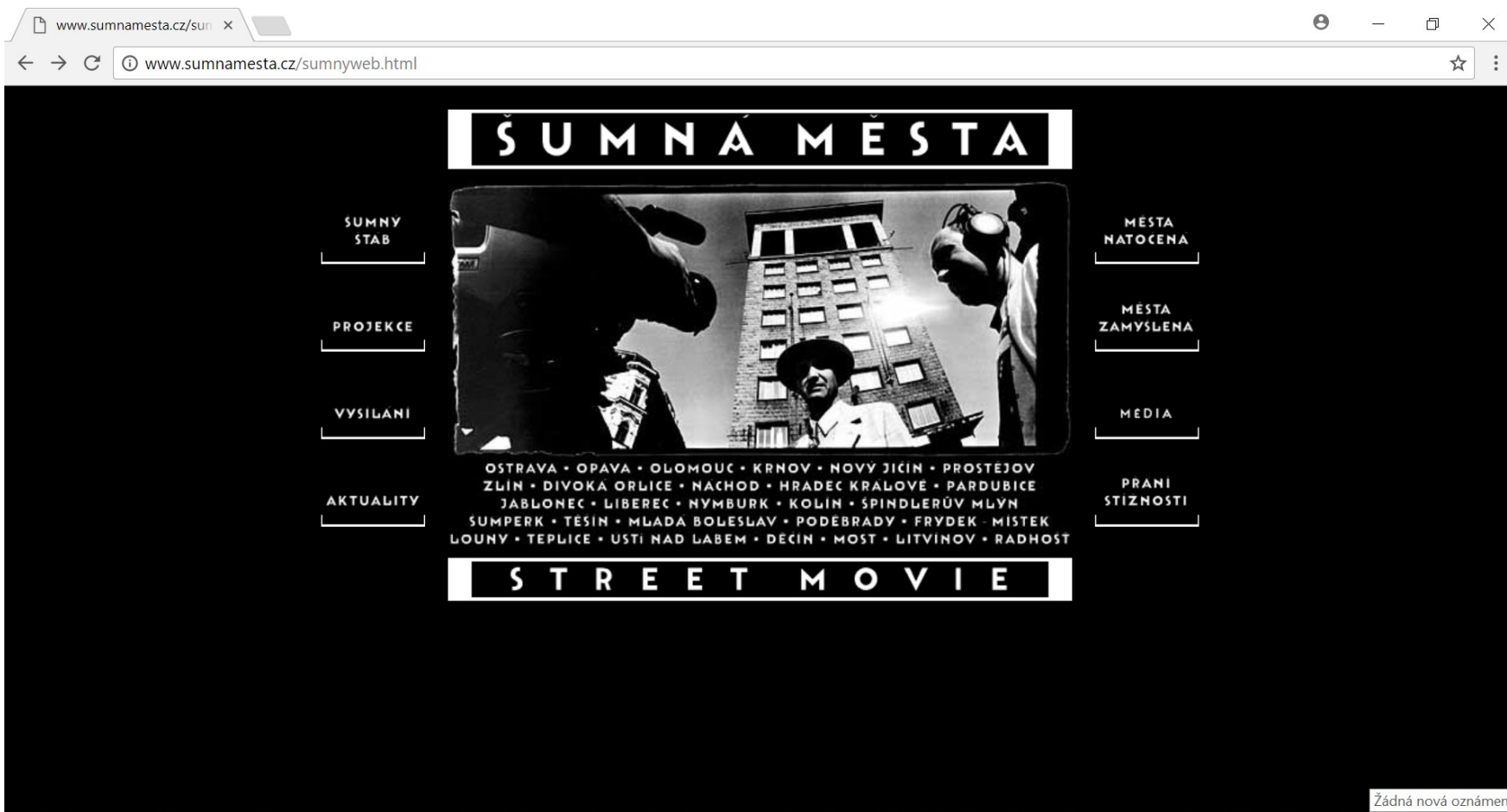


Přehled dosud vydaných svazků (rok vydání)

- | | | |
|----------------------------|--------------------------------------|--------------------------|
| 1. Litoměřice (1996) | 11. Český Krumlov (2002) | 21. Plzeň (2009) |
| 2. Pardubice (1995) | 12. Trutnov (2004) | 22. Kutná Hora (2010) |
| 3. České Budějovice (1996) | 13. Chrudim (2003) | 23. Kadaň (2011) |
| 4. Děčín (1998) | 14. Praha-Libeň (2006) | 24. Praha-Smíchov (2013) |
| 5. Hradec Králové (1998) | 15. Tišnov (2005) | 25. Mikulov (2012) |
| 6. Slaný (1998) | 16. Chomutov (2007) | 26. Most (2014) |
| 7. Tábor (1999) | 17. Kladno (2007) | 27. Sušice (2014) |
| 8. Jihlava (2000) | 18. Jičín (2008) | 28. Zlín (2015) |
| 9. Třebíč (2001) | 19. Praha-Královské Vinohrady (2010) | |
| 10. Telč (2001) | 20. Opava (2009) | |

Šumná města

- <https://www.youtube.com/watch?v=yoeJg04v0Ms>



The screenshot shows a web browser window with the address bar displaying www.sumnamesta.cz/sumnyweb.html. The website content is displayed on a black background. At the top, the text "ŠUMNÁ MĚSTA" is written in large, white, spaced-out capital letters. Below this is a central image showing a street scene with a tall, multi-story brick building in the background. In the foreground, there are silhouettes of people, including one wearing a hat and another with a camera. Below the image, a list of city names is displayed in white capital letters: OSTRAVA • OPAVA • OLOMOUČ • KRNOV • NOVÝ JIČÍN • PROSTEJOV • ZLÍN • DIVOKÁ ORLICE • NACHOD • HRADEC KRÁLOVÉ • PARDUBICE • JABLONEC • LIBEREC • NYMBURK • KOLÍN • ŠPINDLERŮV MLÝN • SUMPERK • TĚŠÍN • MLÁDA BOLESLAV • PODEBRADY • FRYDEK - MÍSTEK • LOUNY • TEPLICE • ÚSTÍ NAD LABEM • DECÍN • MOST • LITVÍNOV • RADHOŠT. Below the list, the text "STREET MOVIE" is written in large, white, spaced-out capital letters. On the left side of the page, there is a vertical navigation menu with the following items: ŠUMNÝ STAB, PROJEKCE, VYSÍLÁNÍ, and AKTUALITY. On the right side, there is another vertical navigation menu with the following items: MĚSTA NATOCENA, MĚSTA ZAMYŠLENA, MEDIA, and PRÁNI STIŽNOSTI. At the bottom right corner, there is a small white box with the text "Žádná nová oznámení".

www.sumnamesta.cz/sumnyweb.html

ŠUMNÁ MĚSTA

ŠUMNÝ STAB

PROJEKCE

VYSÍLÁNÍ

AKTUALITY

MĚSTA NATOCENA

MĚSTA ZAMYŠLENA

MEDIA

PRÁNI STIŽNOSTI

OSTRAVA • OPAVA • OLOMOUČ • KRNOV • NOVÝ JIČÍN • PROSTEJOV
ZLÍN • DIVOKÁ ORLICE • NACHOD • HRADEC KRÁLOVÉ • PARDUBICE
JABLONEC • LIBEREC • NYMBURK • KOLÍN • ŠPINDLERŮV MLÝN
SUMPERK • TĚŠÍN • MLÁDA BOLESLAV • PODEBRADY • FRYDEK - MÍSTEK
LOUNY • TEPLICE • ÚSTÍ NAD LABEM • DECÍN • MOST • LITVÍNOV • RADHOŠT

STREET MOVIE

Žádná nová oznámení

K vašemu městu

Podívejte se, zda je vaše město zpracováno v následujících edičních řadách

- Zmizelé Čechy/Morava/Slezsko
- Historický atlas měst České republiky
- Šumná města

Pokud ano, prostudujte; pokud ne, zamyslete se, proč a najděte spádové město (popř. geograficky nejbližší) a prostudujte svazek věnovaný jemu

Má vaše město zpracované dějiny klasickou knižní formou?
Sežeňte si je a pomalu se pusťte do studia!