

Město raného novověku



Mapa měst a městeček v českých zemích k roku 1500  
Navrhl F. Hoffmann  
Kreslil B. Stehlík





# Typologie raně novověkých měst

- **královská**
- **poddanská** – příklady: Mikulov, Pardubice

1550: 41 královských a věnných měst, 700 poddanských

- **Města 122/159** (k roku 1500 a 1757)
- **Městečka 418/548**

Velká města (5-8000 obyv.): Kutná Hora, Jihlava ,  
Olomouc, HK, Žatec, Klatovy, Tábor, Cheb +  
(poddanská: Strážnice, Prostějov, Chomutov)

Středně velká města (nad 1200 obyv.): zbytek královských  
+ poddanská s protoprůmyslovou výrobou (Frýdlant,  
Broumoc, JH, NJ) a **rezidenční** (ČK, Litomyšl, Mikulov)

# Rozsah raně novověkého města

<http://www.uni-muenster.de/Staedtegeschichte/portal/Stadtkarten/braunschweig/entwicklungsphasen.html>

Entwicklungsphasen

www.uni-muenster.de/Staedtegeschichte/portal/Stadtkarten/braunschweig/entwicklungsphasen.html

NEWS VERANSTALTUNGEN NEWS LITERATUR NEWS AUSSTELLUNGEN

Home > Interaktive Stadtkarten > Braunschweig > Siedlungsentwicklung bis ins 19. Jh.

Suche

VERBREITUNGSKARTEN

**BRAUNSCHWEIG**

Stadtgrundriss

**Siedlungsentwicklung bis ins 19. Jh.**

Siedlungsentwicklung bis heute

DORTMUND

URL ZUR ZITATION



# Atributy města - základní charakteristiky v prostoru (Urbánní morfologie)

- **Poloha** – nadmořská výška, vůči řece, cestám a dalším sídlům v okolí
- Náměstí
- Tržní náměstí
- Kostel
- Kláštery
- Radnice
- Ulice, hradby, brány
- Hostinec
- Mosty a brody
- Koncentrace řemesel
- Rybníky a ojediněle vodárenské věže
- Mlýny
- Protestantský kostel
- Budovy nových řádů – kostely a hlavně komplexy jezuitů a piaristů
- Nový hřbitov
- Barokní fortifikace
- Šlechtické paláce
- Raný (proto-)průmyslový provoz
- Drobné památky: kříže, sochy světců, milníky...

(RENESSANCE) BAROKO

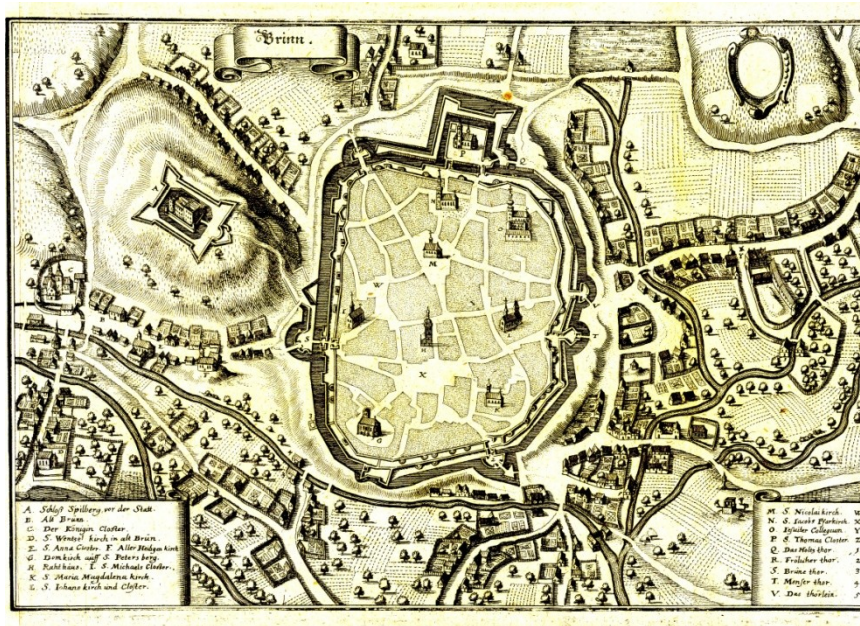




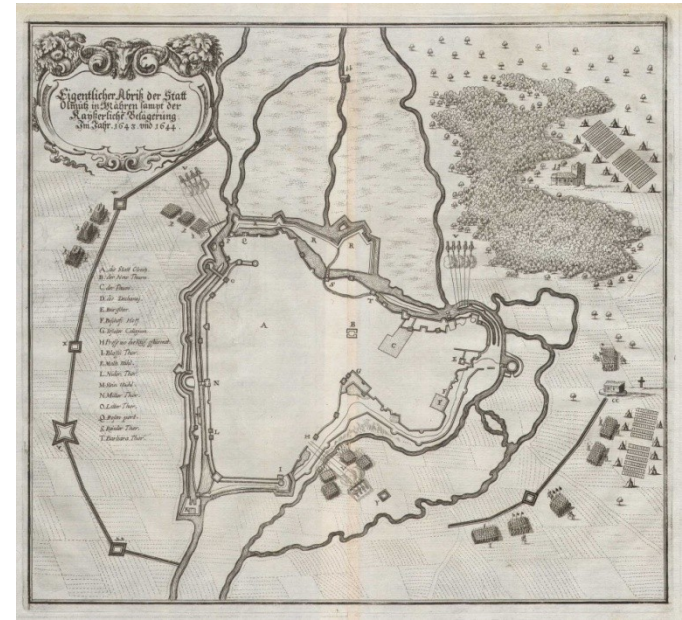
# Předměstí a periferie

- Město jako uzavřený svět: brány, celnice a mýtnice, ...
- Břehy řeky jako periferie

# Barokní opevnění českých a moravských měst

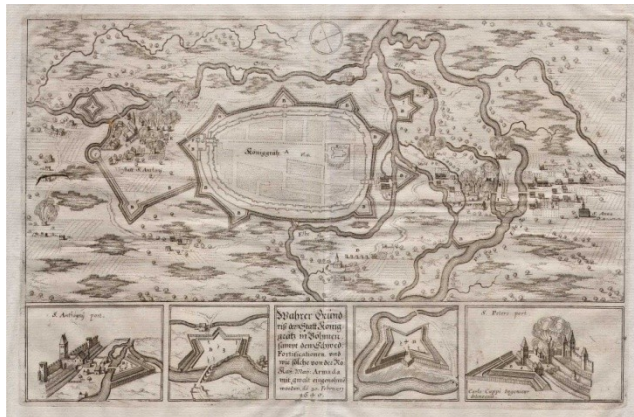


Brno



Olomouc

Hradec Králové





Nově založená pevnostní města

Josefov





Terezín  
Projekt ZČU-TU Dresden





# Šlechtická sídla



Městské paláce  
(se zahradami)



Příměstské vily



Venkovská sídla  
(s parky)



# Protoprůmyslové provozy, nová sídla – pravidelné půdorysy

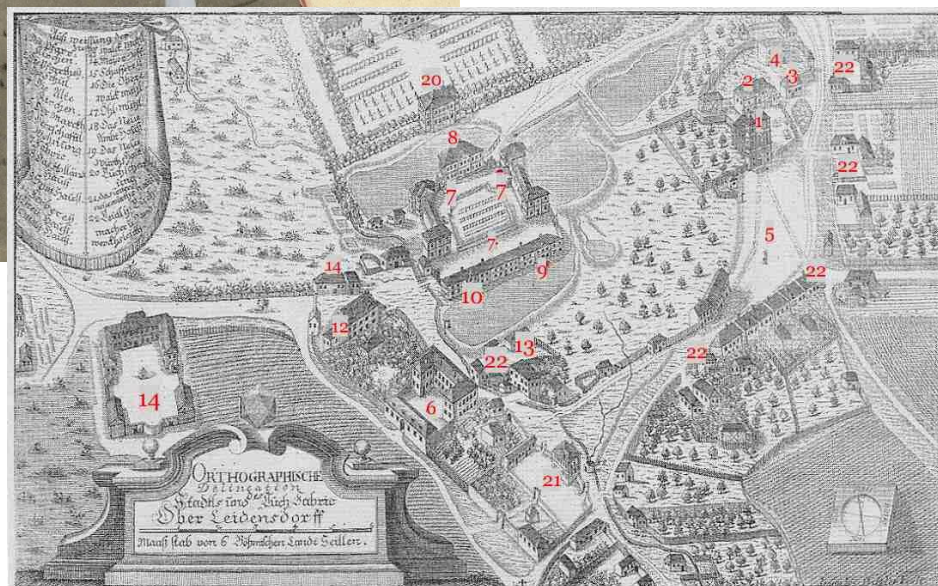
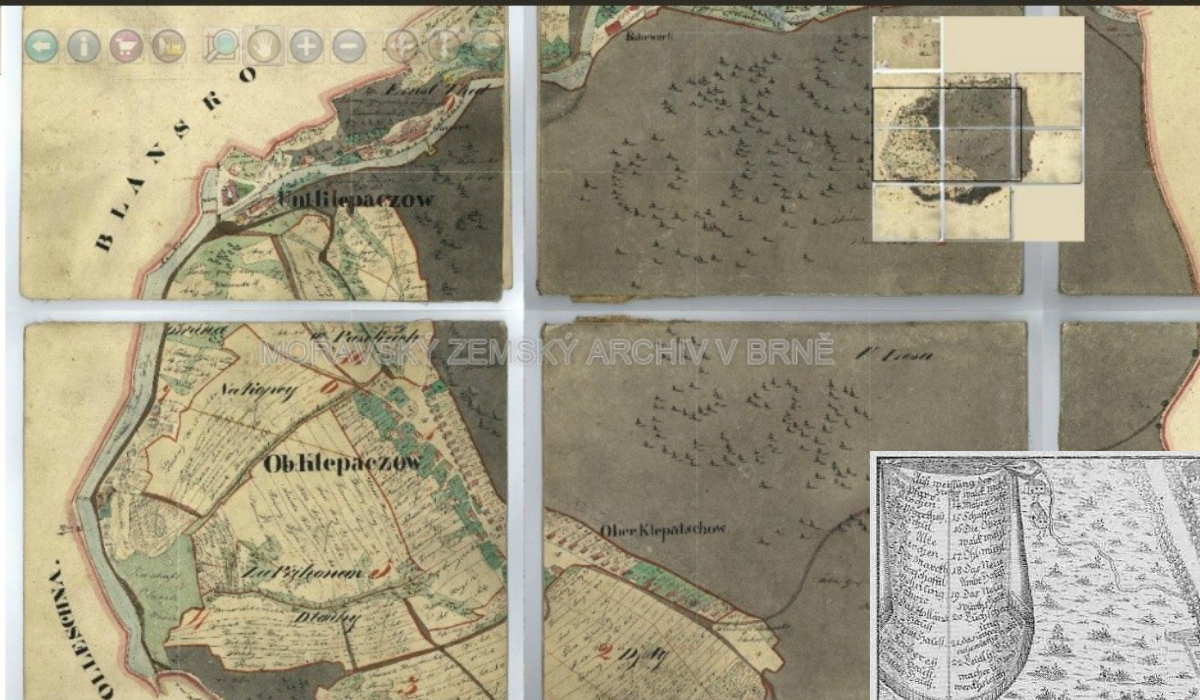
- **proměna sídelní sítě jako celku (Horní Litvínov, Brno)**

- Výzkumné centrum průmyslového dědictví při ČVUT

MZA Brno - D9 Indikační skici - Mozilla Firefox

www.mza.cz/indikacnisici/index.html#show:MOR.100418260

D9 Indikační skici



# Modernizace

**Proměna společnosti:** z agrární na urbánní

Hlavní trendy „moderní“ doby: sekularizace, unifikace, scholarizace, individualizace, medializace a technizace, postupné prosazování role ženy, nárůst počtu obyvatel v důsledku lepší se hygieny, alfabetizace, byrokratizace, účast na politickém životě, nárůst významu vzdělání a kvalifikace pracovních sil, méně lidí závislých primárně na zemědělské výrobě, nadprodukce a dostupnost zboží na trhu, společnost má tendenci se sekularizovat, růst mobility obyvatelstva, nastupuje role médií a komunikace, rychlejšího šíření zpráv

**(Základní trendy:** industrializace /více obyvatel pracovalo v průmyslu než v zemědělství, dosáhla česká společnost v závěru 19. století/, urbanizace, revoluce v dopravě)

**Města jako katalyzátory i nejnápadnější jeviště této změny**

- nové elity, nová městská mentalita, nový prvek: dělníci
- proměna „tváře“ města, vybavení a celkové fungování (technicko-stavebně-architektonická modernizace)

# Infrastruktura (vybavenost)

- dláždění
- zásobování vodou
- kanalizace
- plynofikace
- elektrifikace



# Revoluce v dopravě: železnice

- Kde železnice zahýbala „významem města“ v rámci hierarchie měst v ČR?
- Kde vznikla díky železnici nová sídla?

Nádraží a nádražní třída

# Průmysl

- Koncentrace do průmyslových zón, souvislost se železnicí
- Silné osobnosti v čele průmyslových závodů – samospráva – František Ringhoffer, Tomáš Baťa
- Factory towns/Company towns – Essen, Zlín
- Dělnické, zaměstnanecké kolonie – Litvínov, Ostravsko, ...
- Dělnické domy a zařízení pro volný čas

# asanace/památková ochrana

- Ve jménu hygieny a modernizace
- Praha-Josefov – <http://towns.hiu.cas.cz>
- vznik památkové péče v ČR



# Exkurz: památková péče v ČR

- Od 1850, *Centrální komise pro výzkum a zachování stavitelských památek*; 1900 *Klub za starou Prahu*
- dnes NPÚ - databáze:
  - Integrovaný informační systém: <https://iispp.npu.cz>
  - [Pamatkovykatalog.cz](https://pamatkovykatalog.cz)

The screenshot shows a web browser window with two tabs: 'Nemovité památky - Ná...' and 'Památkový katalog'. The address bar displays the URL: [pamatkovykatalog.cz/?mode=fulltext&region%5B0%5D=Zlínský+kraj&county%5B0%5D=Zlín&municipality%5B0%5D=Zlín&order=relevance%3Adesc&presenter=Element...](https://pamatkovykatalog.cz/?mode=fulltext&region%5B0%5D=Zlínský+kraj&county%5B0%5D=Zlín&municipality%5B0%5D=Zlín&order=relevance%3Adesc&presenter=Element...)

The main content area displays a list of search results, each with a placeholder for a photograph and a text block containing details:

- objekt Vavrečkova vila**  
Zlín, Zlín, Pod stráněmi č.p. 360  
katalogové číslo: 1000163528  
číslo ÚSKP:  
probíhající řízení k prohlášení kulturní památkou
- areál obuvnická továrna - výrobní budovy areálu Baťových závodů č. 14 a 15**  
Zlín, Zlín  
katalogové číslo: 1401434847  
památková ochrana: PZ  
číslo ÚSKP:
- areál spořitelna - soubor budov**  
Zlín, Zlín, náměstí Miru č.p. 174  
katalogové číslo: 1827483243  
číslo ÚSKP:  
řízení ukončeno neprohlášením kulturní památkou
- území Zlín**  
Zlín, Zlín  
katalogové číslo: 1000084561  
památková ochrana: PZ  
číslo ÚSKP: 2085

The footer of the page contains the URL: [pamatkovykatalog.cz/?element=7664978&sequence=48&mode=fulltext&region%5B0%5D=Zlínský+kraj&county%5B0%5D=Zlín&municipality%5B0%5D=Zlín&order=relevance%3Adesc&action=element&presenter=ElementsResults](https://pamatkovykatalog.cz/?element=7664978&sequence=48&mode=fulltext&region%5B0%5D=Zlínský+kraj&county%5B0%5D=Zlín&municipality%5B0%5D=Zlín&order=relevance%3Adesc&action=element&presenter=ElementsResults)

# Exkurz: památková péče v ČR

- Nemovitosti (budovy, areály) a **oblasti** (plošná ochrana)
- Formy ochrany:

MPR, MPZ (od 1987), VPR, VPZ (od 1995), KPZ (od 1996) x  
ochrana přírody

UNESCO – která města v ČR?

- Na základě čeho? – podklady pro vyhlášení, plány zásad ochrany (90. léta), památkový rozbor území (Věra a Karel Kučovi)
- Metoda: stavebně historický průzkum, Dobroslav Líbal, Vilém Lorenc



# Urbanizace a urbanismus

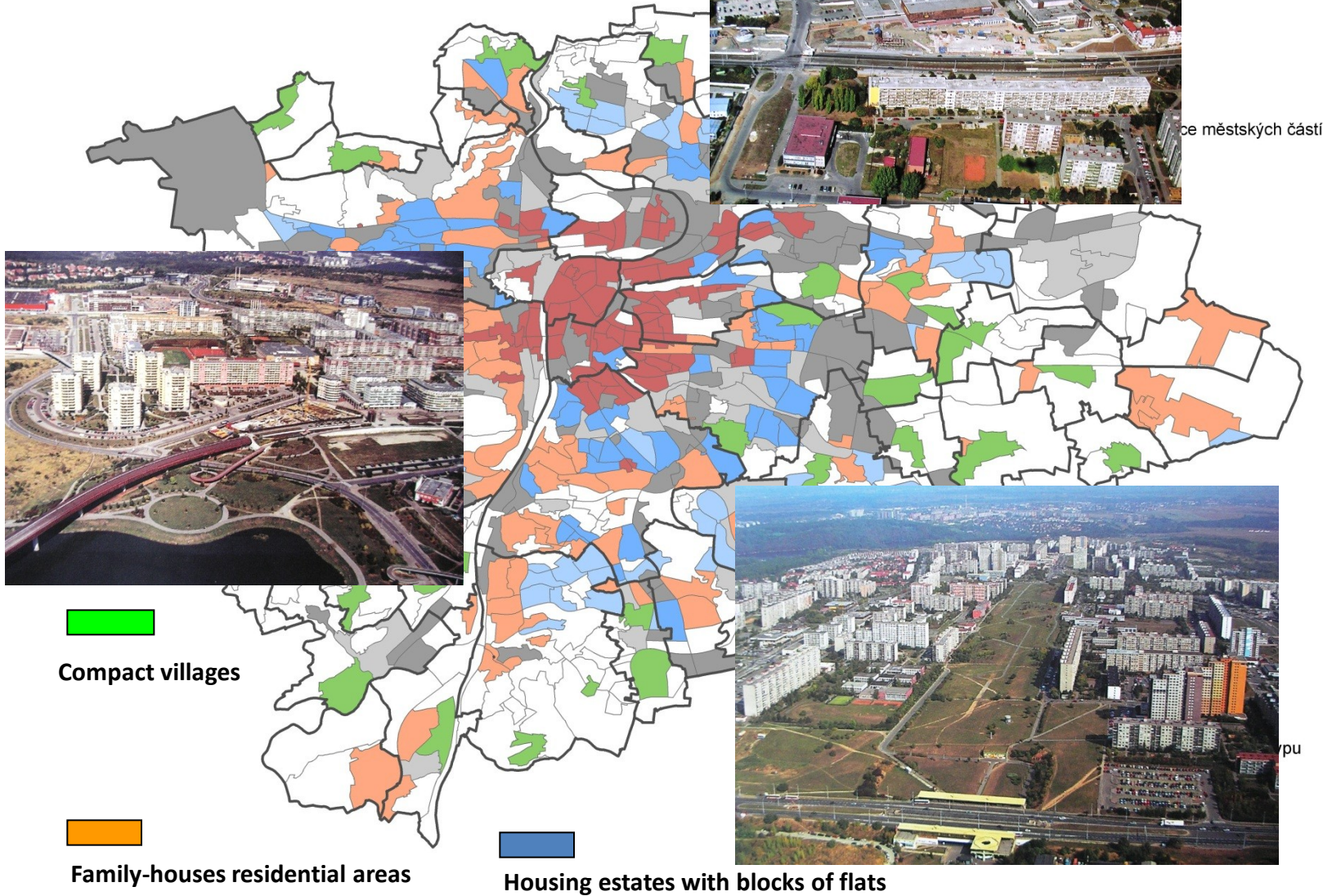
- Snaha o regulaci růstu měst - teoretici urbanismu, nástroje urbanismu, ÚP, RP...

Le Corbusier

Vladimír Zákrejs

# Socialistické město

Typologické členění hl. m. Prahy podle převažující form



# Atributy města - základní charakteristiky v prostoru (Urbánní morfologie)

- **Poloha** – nadmořská výška, vůči řece, cestám a dalším sídlům v okolí
- Náměstí
- Tržní náměstí
- Kostel
- Kláštery
- Radnice
- Ulice, hradby, brány
- Hostinec
- Mosty a brody
- Koncentrace řemesel
- Rybníky a ojediněle vodárenské věže
- Mlýny
- Protestantský kostel
- Budovy nových řádů – kostely a hlavně komplexy jezuitů a piaristů
- Nový hřbitov
- Barokní fortifikace
- Šlechtické paláce
- Raný (proto-)průmyslový provoz
- Drobné památky: kříže, sochy světců, milníky...

(RENESEANCE) BAROKO

- Nádraží a nádražní třída
- Školy
- Finanční ústavy
- Hotel
- Pošta
- muzeum
- Nemocnice
- Divadla, kina
- Sokolovny a další spolkové domy
- Průmyslová zóna a dělnické kolonie
- Nábřeží
- Park
- Lázně a koupaliště
- Sportovní stadiony
- Nové veřejné budovy (ministerstva apod.)
- Kostely a modlitebny „menších“ církví
- Nákupní domy
- pomníky

HISTORIZUJÍCÍ SLOHY, SECESE, MODERNÍ SMĚRY:  
MODERNA A NOVOKLASICISMUS JANA KOTĚRY,  
PURISMUS, FUNKCIONALISMUS



# Rozsah moderního města

[http://www.uni-muenster.de/Staedtegeschichte/portal/Stadtkarten/braunschweig/Phasen\\_der\\_Erstbebauung.html](http://www.uni-muenster.de/Staedtegeschichte/portal/Stadtkarten/braunschweig/Phasen_der_Erstbebauung.html)

Phasen der Erstbebauung x

www.uni-muenster.de/Staedtegeschichte/portal/Stadtkarten/braunschweig/Phasen\_der\_Erstbebauung.html

STÄDTE GESCHICHTE.de

istg

EINFÜHRUNG IN DIE STÄDTEGESCHICHTE | INTERAKTIVE STADTKARTEN | EUROPÄISCHE STÄDTEATLANTEN | MEDIENSUCHE Q

ÜBER UNS

NEWS VERANSTALTUNGEN | NEWS LITERATUR | NEWS AUSSTELLUNGEN

Home > Interaktive Stadtkarten > Braunschweig > Siedlungsentwicklung bis heute

seit 1990  
1960-1989  
1946-1959  
1933-1945  
1919-1932  
✓ 1891-1918  
✓ 1831-1890  
bis 1830  
Heutiges Stadtgebiet

VERBREITUNGSKARTEN

BRAUNSCHWEIG

Stadtgrundriss

Siedlungsentwicklung bis ins 19. Jh.

Siedlungsentwicklung bis heute

DORTMUND

LGLN

URL ZUR ZITATION

# Rozrůstání měst

- boření hradeb



# Rozrůstání měst

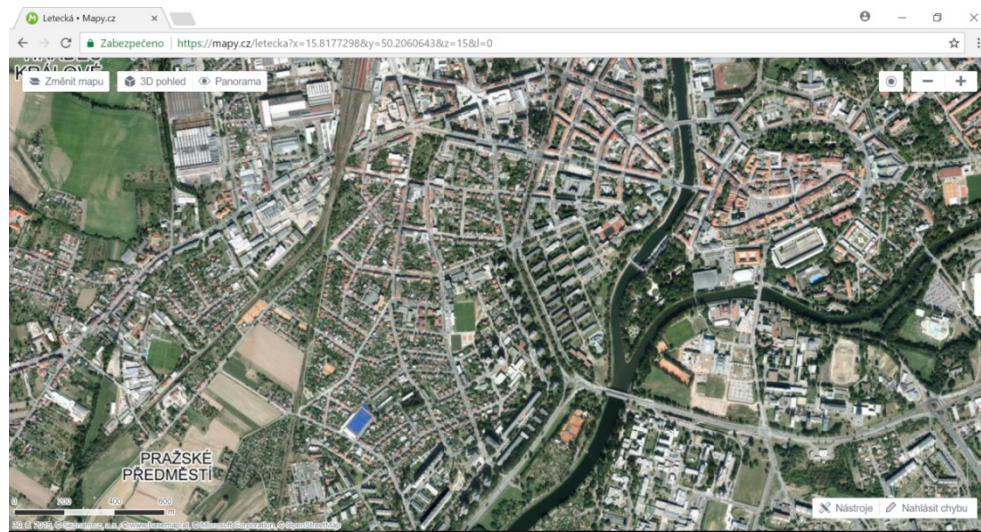
- Dva modely (dopravního) řešení
  - Vídeň: Ringstrasse
  - Paříž: „hausmannisace“ – budování boulevardů
- Historické jádro
- Brány jako symboly („historické památky“?)





# Zástavba

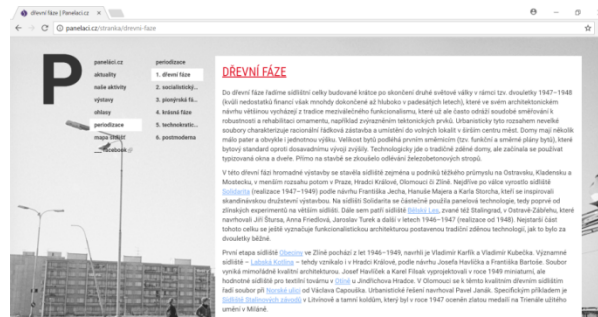
- Zahradní město
- Blokovaná
- Řádková
- Cihlová
- Panelová –  
prefabrikáty, standardizace,  
centrální plánování
- Konstrukce:  
Klasická zděná x samonosná



# Zástavba: „sídliště“

- čtvrt',
- „město“  
x
- solitérní panelová výstavba

Projekt Panelaci.cz



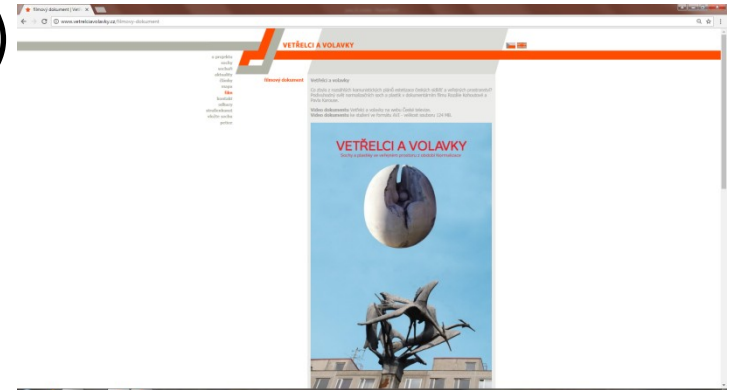


# Zástavba

- globální architektura, soukromé x veřejné, reprezentativní x zázemí, veřejný prostor:

(projekt Vetřelci a volavky: [vetrelciavolavky.cz](http://vetrelciavolavky.cz))

- Navazování čtvrtí a stylů zástavby, respekt k morfologii terénu a okolí, ...



- lidské měřítko?





# Umístění panelového sídliště, asanace – Žatecké předměstí v Lounech



# Suburbanizace

– komerční, obytná

<http://www.suburbanizace.cz/>

Brownfields

Rekultivace, rekonstrukce,  
revitalizace...



# Atributy města - základní charakteristiky v prostoru (Urbánní morfologie)

- **Poloha** – nadmořská výška, vůči řece, cestám a dalším sídlům v okolí
- Náměstí
- Tržní náměstí
- Kostel
- Kláštery
- Radnice
- Ulice, hradby, brány
- Hostinec
- Mosty a brody
- Koncentrace řemesel
- Rybníky a ojediněle vodárenské věže
- Mlýny
- **Protestantský kostel**
- **Budovy nových řádů – kostely a hlavně komplexy jezuitů a piaristů**
- **Nový hřbitov**
- **Barokní fortifikace**
- **Šlechtické paláce**
- **Raný (proto-)průmyslový provoz**
- **Drobné památky: kříže, sochy světců, milníky...**

(RENASANCE) BAROKO

- Nádraží a nádražní třída
- Školy
- Finanční ústavy
- Hotel
- Pošta
- muzeum
- Nemocnice
- Divadla, kina
- Sokolovny a další spolkové domy
- Průmyslová zóna a dělnické kolonie
- Nábřeží
- Park
- Lázně a koupaliště
- Sportovní stadiony
- Nové veřejné budovy (ministerstva apod.)
- Kostely a modlitebny „menších“ církví
- Nákupní domy
- pomníky

HISTORIZUJÍCÍ SLOHY, SECESE, MODERNÍ SMĚRY: MODERNA A NOVOKLASICISMUS JANA KOTĚRY, PURISMUS, FUNKCIONALISMUS

- **Nákupní centra**
- **Zábavní parky**
- **Logistická centra**
- **Office parky**
- **Cyklostezky**
- **Parkovací domy**
- **Nové veřejné prostory**
- ...
- **POSTMODERNÍ (globální) ARCHITEKTURA**



# Úkoly 1:

- Vyznačte na mapě stabilního katastru:
  - hlavní komunikace směřující do města do 19. století (z jakých směrů) a brány (na základě studia mapy I. a II. vojenského mapování)
  - farní kostel(y), popř. klášterní a jiné kostely vč. protestantských
  - radnici
  - ghetto nebo židovské osídlení, lze-li to
  - šlechtické sídlo
- Lokalizujte na vhodném plánu města (z doby cca 1900-1920): hradební okruh a brány (v kombinaci se studiem mapy stabilního katastru), vlakové nádraží, nejdůležitější (největší, pro město nejvlivnější) průmyslové podniky (<http://www.industrialnitopografie.cz/> + Kuča), u nich si vypište data jejich založení
- Zjistěte data (alespoň pětiletí), kdy došlo ve vašem městě
  - ke zboření hradeb
  - zavedení železnice a postavení nádraží
  - vybudování základní infrastruktury (dláždění, zásobování vodou, kanalizace, plynofikace, elektrifikace)

Rada: pracujte stále v powerpointu s využitím toho, co už máte nashromážděné, zkopírujte a pro vyznačování využijte šipky a jiné značky, které program nabízí

# Úkoly 2:

- Došlo ve vašem městě od 90. let 19. století do dneška k rozsáhlé asanaci? Vyznačte do mapy.
- Vypište veřejné budovy postavené od poloviny 19. století do roku 1945, o nichž jsme se zmiňovali, a lokalizujte do současné ortofoto mapy ty na a) okružní, b) nádražní třídě
- Vyznačte v současné ortofoto mapě: zahradní čtvrti (města), činžovní domy (obytnou blokovou zástavbu) z období 1920-1945
- Vyznačte v současné ortofoto mapě zástavbu období socialismu – cihlová i panelová sídliště a nejvyšší panelové domy-solitéry (využijte mj. projekt Paneláci)
- Vypište si veřejné budovy, které byly v 50.-80. letech 20. století ve městě postaveny. Které se objevovaly na pohlednicích města?
- Vyznačte v současné ortofoto mapě: nejrozsáhlejší brownfields, komerční suburbanizaci (nákupní střediska a zábavní parky vně města), cityscrapers (office parky a nákupní centra vč. řetězcových prodejen uvnitř města), rezidenční suburbanizaci + přidejte fotografii z této čtvrti
- Rada: pracujte stále v powerpointu s využitím toho, co už máte nashromážděné, zkopírujte a pro vyznačování využijte šipky a jiné značky, které program nabízí