

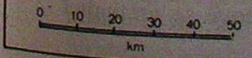
Město raného novověku



Mapa měst a městeček v českých zemích k roku 1500  
Navrhl F. Hoffmann  
Kreslil B. Stehlík



- |                             |                     |                         |                      |
|-----------------------------|---------------------|-------------------------|----------------------|
| Havlíčkův Brod              | Smilův Brod         | Zlaté Hory (o. Benešov) | - Kambek             |
| Horní Dvořítě               | Námečský Brod       | Zlaté Hory (o. Bruntál) | - Cukmantl           |
| Jeseník                     | Mýslany             | Zacíč                   | - Bornfos, Bernstadt |
| Karlovy Vary                | Frydladov           | Zulová                  | - Frydberk           |
| Kašperské Hory              | Krušina             |                         |                      |
| Krajčová                    | Teplá Lázně         |                         |                      |
| Krásná Údolí                | Sontal              |                         |                      |
| Křižová                     | Krucemburk          |                         |                      |
| Letohrad                    | Kyšperk             |                         |                      |
| Méděnice                    | Kupferberk          |                         |                      |
| Nový Malín                  | Frankštát           |                         |                      |
| Odry                        | Vyhnanov            |                         |                      |
| Prámy                       | Sanperberk          |                         |                      |
| Purkarec                    | Karlshaus           |                         |                      |
| Rýžoviště                   | Brnzeyř             |                         |                      |
| Sázavka                     | Smrdov              |                         |                      |
| Sokolov                     | Falknov             |                         |                      |
| Staré Město pod Landštejnem | - Landštejn         |                         |                      |
| Starý Bohumín               | - Bohumín, Bohunčín |                         |                      |
| Štýly                       | Šliperk             |                         |                      |



- město královské
- město
- městečko



# Typologie raně novověkých měst

- **královská**
- **poddanská** – příklady: Mikulov, Pardubice

1550: 41 královských a věnných měst, 700 poddanských

- **Města 122/159** (k roku 1500 a 1757)
- **Městečka 418/548**

Velká města (5-8000 obyv.): Kutná Hora, Jihlava ,  
Olomouc, HK, Žatec, Klatovy, Tábor, Cheb +  
(poddanská: Strážnice, Prostějov, Chomutov)

Středně velká města (nad 1200 obyv.): zbytek královských  
+ poddanská s protoprůmyslovou výrobou (Frýdlant,  
Broumoc, JH, NJ) a **rezidenční** (ČK, Litomyšl, Mikulov)

# Rozsah raně novověkého města

<http://www.uni-muenster.de/Staedtegeschichte/portal/Stadtkarten/braunschweig/entwicklungsphasen.html>

Entwicklungsphasen

www.uni-muenster.de/Staedtegeschichte/portal/Stadtkarten/braunschweig/entwicklungsphasen.html

NEWS VERANSTALTUNGEN NEWS LITERATUR NEWS AUSSTELLUNGEN

Home > Interaktive Stadtkarten > Braunschweig > Siedlungsentwicklung bis ins 19. Jh.

Suche

VERBREITUNGSKARTEN

**BRAUNSCHWEIG**

Stadtgrundriss

Siedlungsentwicklung bis ins 19. Jh.

Siedlungsentwicklung bis heute

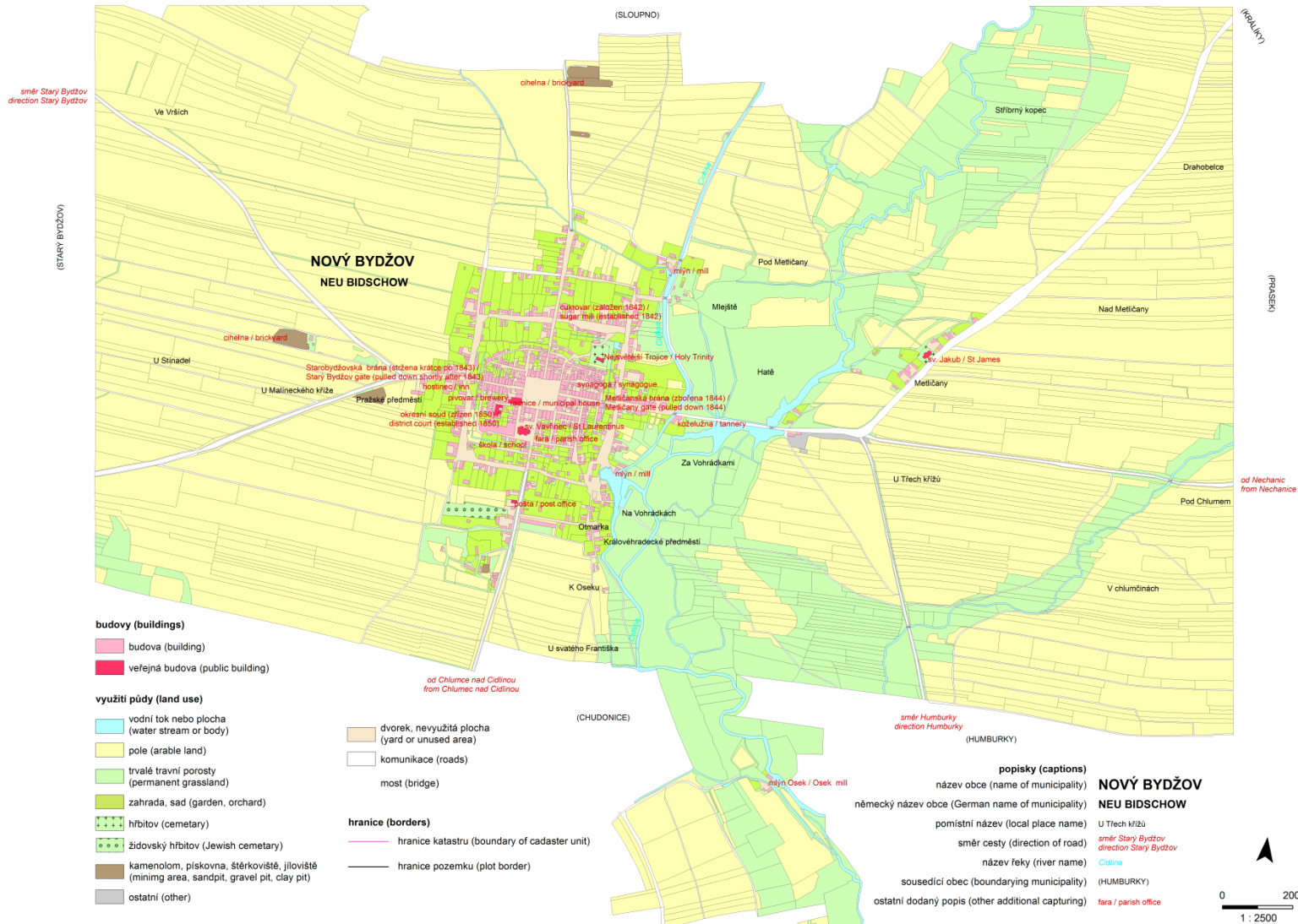
DORTMUND

URL ZUR ZITATION

# Atributy města - základní charakteristiky v prostoru (Urbánní morfologie)

- **Poloha** – nadmořská výška, vůči řece, cestám a dalším sídlům v okolí
- Náměstí
- Tržní náměstí
- Kostel
- Kláštery
- Radnice
- Ulice, hradby, brány
- Hostinec
- Mosty a brody
- Koncentrace řemesel
- Rybníky a ojediněle vodárenské věže
- Mlýny
- Protestantský kostel
- Nový hřbitov
- Barokní fortifikace
- Šlechtické paláce
- Raný (proto-)průmyslový provoz

(RENESSANCE) BAROKO

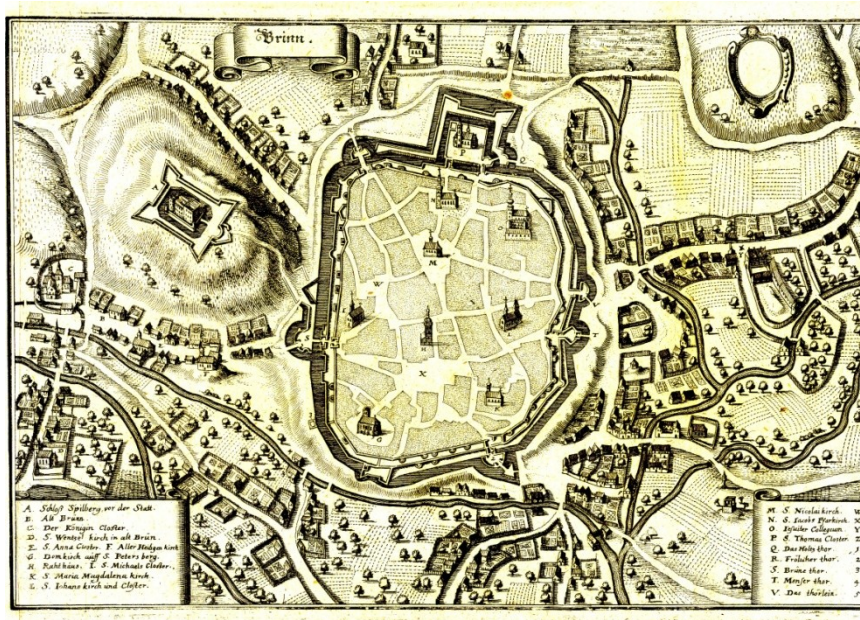


# Předměstí a periferie

- Město jako uzavřený svět: brány, celnice a mýtnice, ...
- Břehy řeky jako periferie



# Barokní opevnění českých a moravských měst

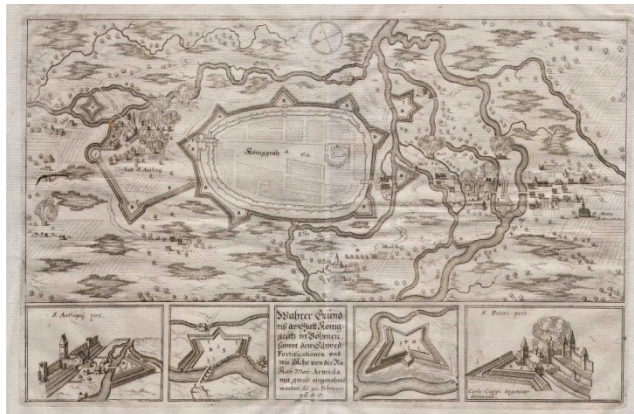


Brno



Olomouc

Hradec Králové





Nově založená pevnostní města

Josefov





Terezín  
Projekt ZČU-TU Dresden





# Šlechtická sídla



Městské paláce  
(se zahradami)



Příměstské vily



Venkovská sídla  
(s parky)



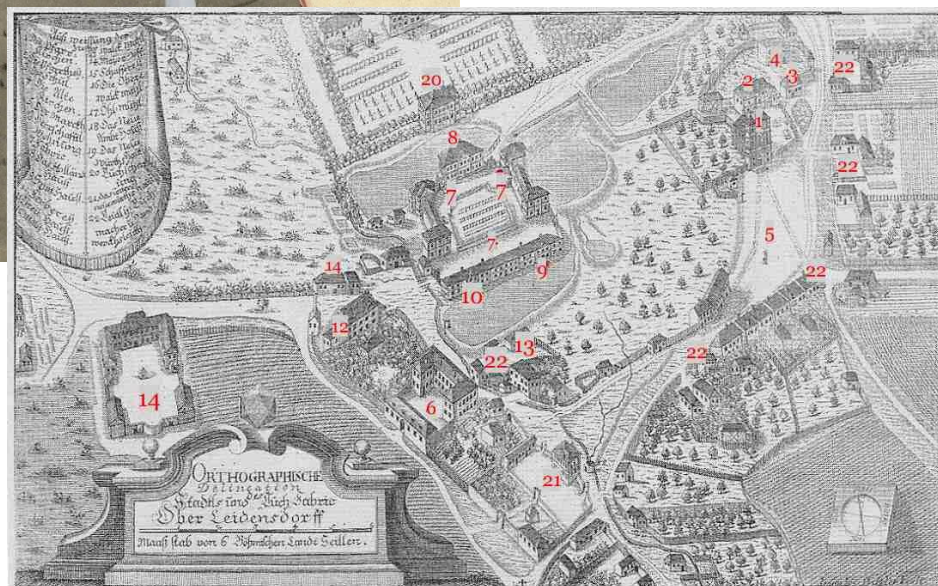
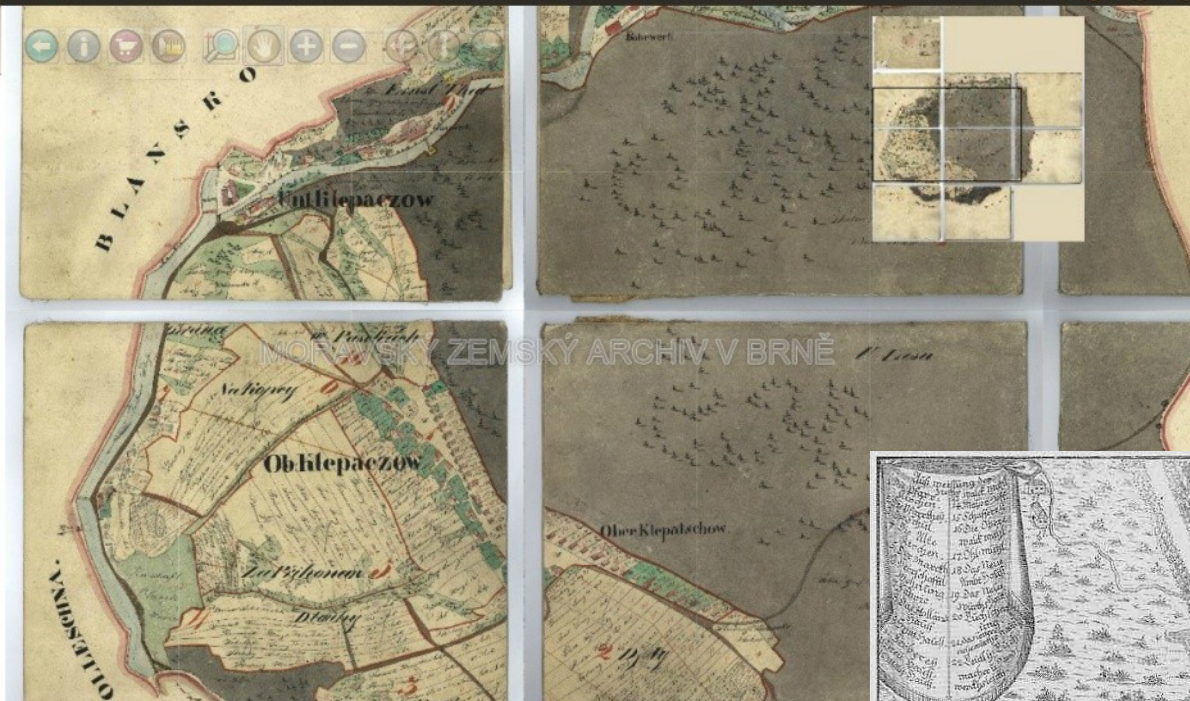
# Protoprůmyslové provozy, nová sídla – pravidelné půdorysy

- **proměna sídelní sítě jako celku (Horní Litvínov, Brno)**
- Výzkumné centrum průmyslového dědictví při ČVUT

MZA Brno - D9 Indikační skici - Mozilla Firefox

www.mza.cz/indikacnisici/index.html#show:MOR.100418260

D9 Indikační skici





# Modernizace

**Proměna společnosti:** z agrární na urbánní

Hlavní trendy „moderní“ doby: sekularizace, unifikace, scholarizace, individualizace, medializace a technizace, postupné prosazování role ženy, nárůst počtu obyvatel v důsledku lepší se hygieny, alfabetizace, byrokratizace, účast na politickém životě, nárůst významu vzdělání a kvalifikace pracovních sil, méně lidí závislých primárně na zemědělské výrobě, nadprodukce a dostupnost zboží na trhu, společnost má tendenci se sekularizovat, růst mobility obyvatelstva, nastupuje role médií a komunikace, rychlejšího šíření zpráv

**(Základní trendy:** industrializace /více obyvatel pracovalo v průmyslu než v zemědělství, dosáhla česká společnost v závěru 19. století/, urbanizace, revoluce v dopravě)

**Města jako katalyzátory i nejnápadnější jeviště této změny**

- nové elity, nová městská mentalita, nový prvek: dělníci
- proměna „tváře“ města, vybavení a celkové fungování (technicko-stavebně-architektonická modernizace)

# Infrastruktura (vybavenost)

- dláždění
- zásobování vodou
- kanalizace
- plynofikace
- elektrifikace

# Revoluce v dopravě: železnice

- Kde železnice zahýbala „významem města“ v rámci hierarchie měst v ČR?
- Kde vznikla díky železnici nová sídla?

Nádraží a nádražní třída





# Rozrůstání měst

- boření hradeb



# Rozrůstání měst

- Dva modely (dopravního) řešení
  - Vídeň: Ringstrasse
  - Paříž: „hausmannisace“ – budování boulevardů



# Úkoly:

- Vyznačte na mapě stabilního katastru:
  - hlavní komunikace směřující do města do 19. století (z jakých směrů) a brány (na základě studia mapy I. a II. vojenského mapování)
  - farní kostel(y), popř. klášterní a jiné kostely vč. protestantských
  - radnici
  - ghetto nebo židovské osídlení, lze-li to
  - šlechtické sídlo
- Lokalizujte na vhodném plánu města (z doby cca 1900-1920): hradební okruh a brány (v kombinaci se studiem mapy stabilního katastru), vlakové nádraží, nejdůležitější (největší, pro město nejvlivnější) průmyslové podniky (<http://www.industrialnitopografie.cz/> + Kuča), u nich si vypište data jejich založení
- Zjistěte data (alespoň pětiletí), kdy došlo ve vašem městě
  - ke zboření hradeb
  - zavedení železnice a postavení nádraží
  - vybudování základní infrastruktury  
(dláždění, zásobování vodou, kanalizace, plynofikace, elektrifikace)

Rada: pracujte stále v powerpointu s využitím toho, co už máte nashromážděné, zkopírujte a pro vyznačování využijte šipky a jiné značky, které program nabízí