

Největší lotyšská řeka **Daugava**
(něm. Düna, rus. Dvina)
Celková délka 1020 km, z toho v Lotyšsku 357





Daugava v Rize



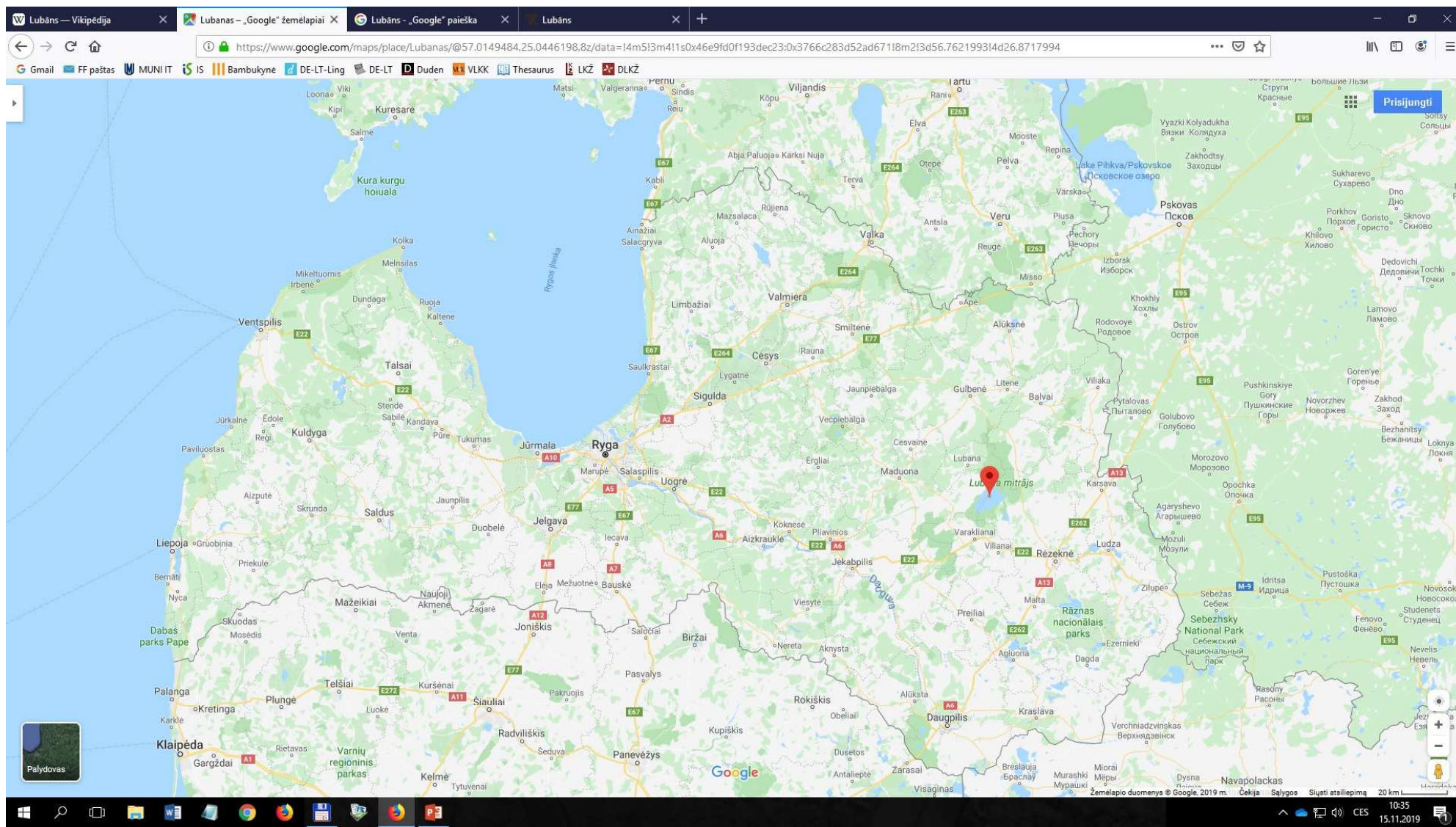
Svobodný řížský přístav



Lubāns
(největší Loyalšské jezero, rozloha
proměnná, od 25 do 100 km²)



Poloha Lubānu na mapě



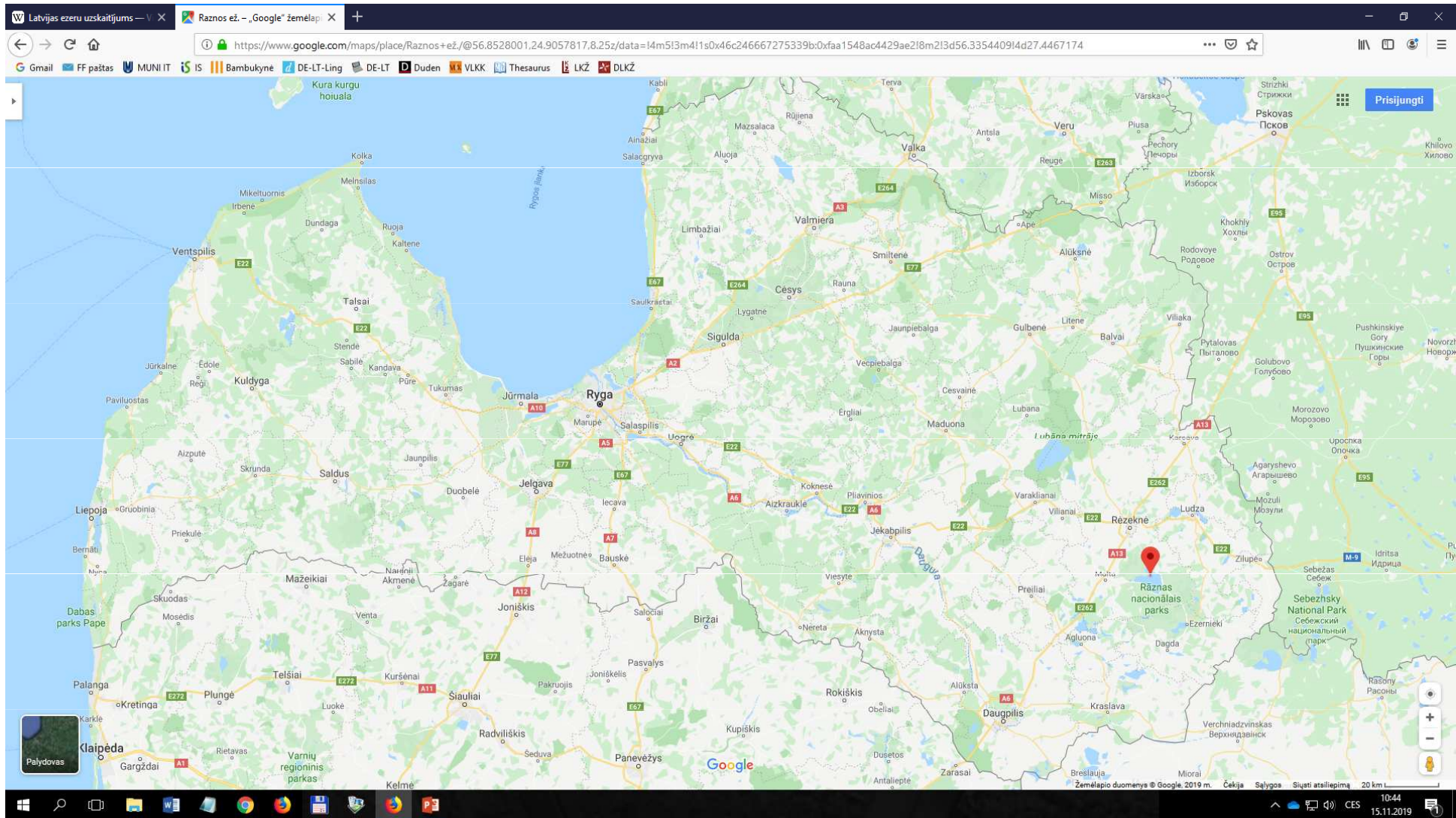
Rāznas ezers

Dle rozlohy druhé největší lotyšské jezero (57 km²)

Dle vodního objemu – největší.



Rāznas ezers – poloha na mapě


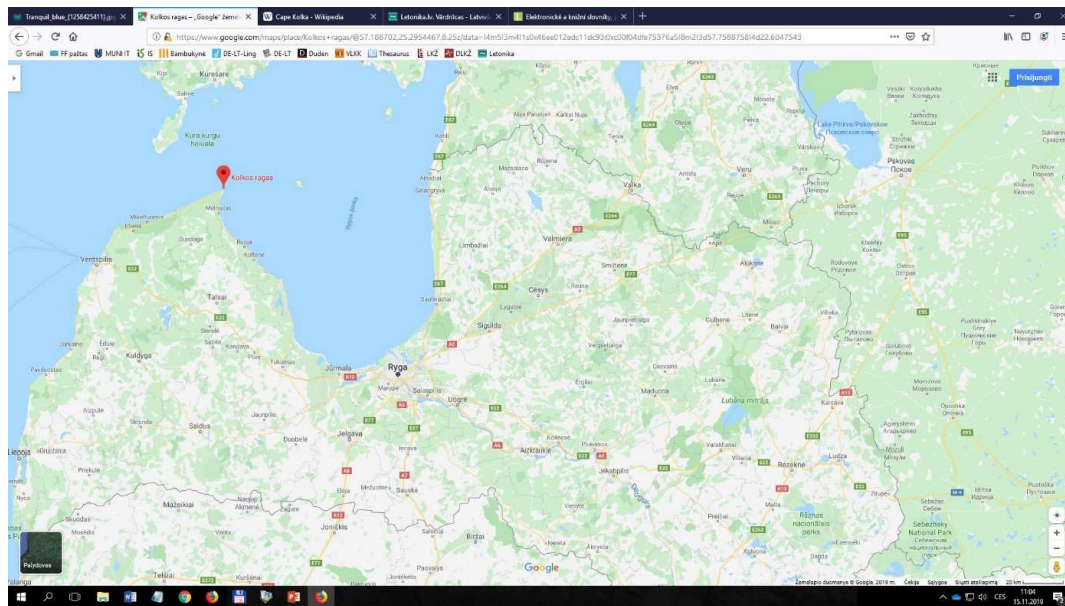


Rīgas jūras līcis: Rižský záliv
(est. *Liivi laht*)



Kolkas rags: mys Kolka

Nejsevernější bod Kuronska, potkávají se tady Rižský záliv a Baltské moře





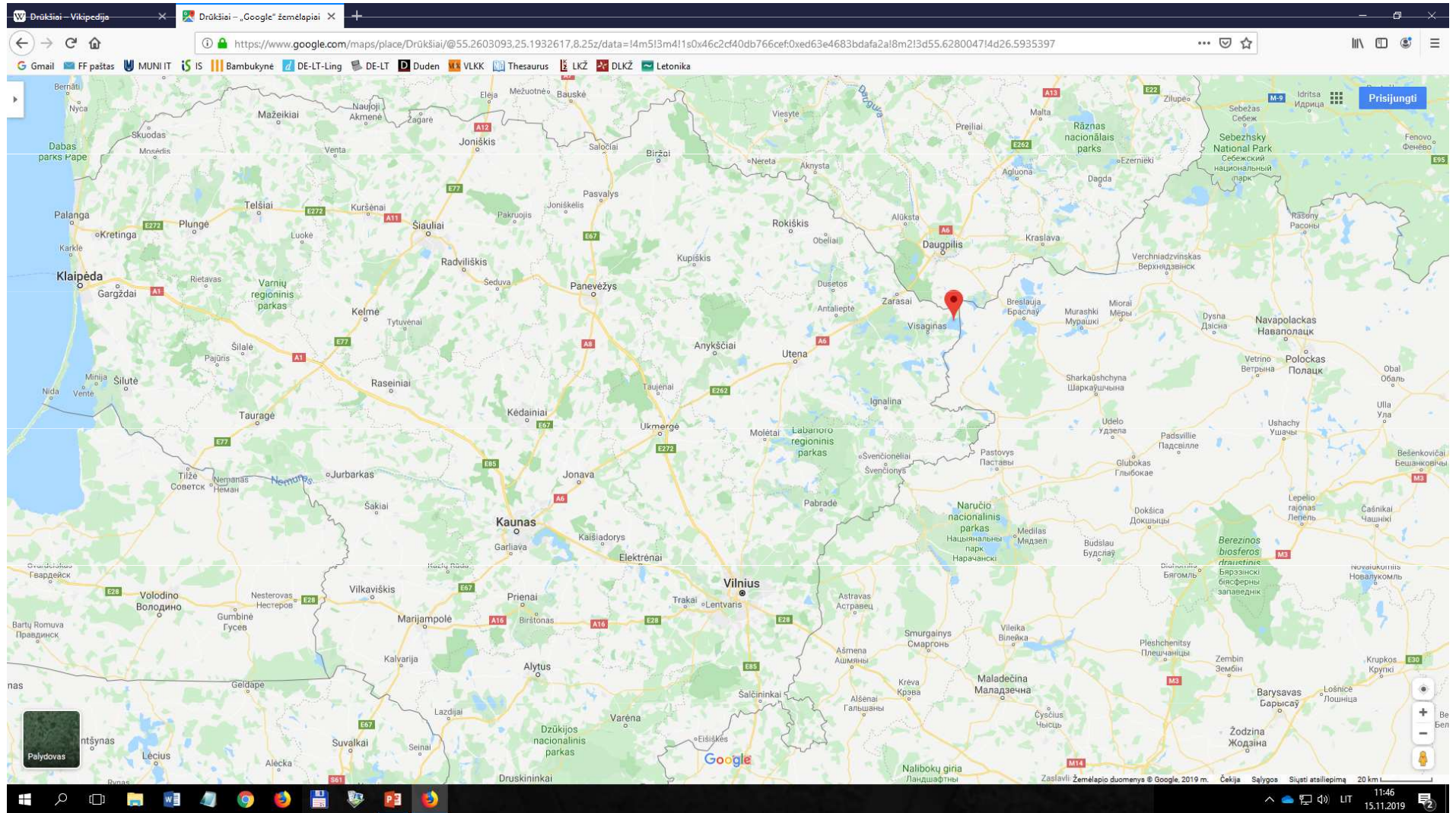
Lotyšské etnografické regiony



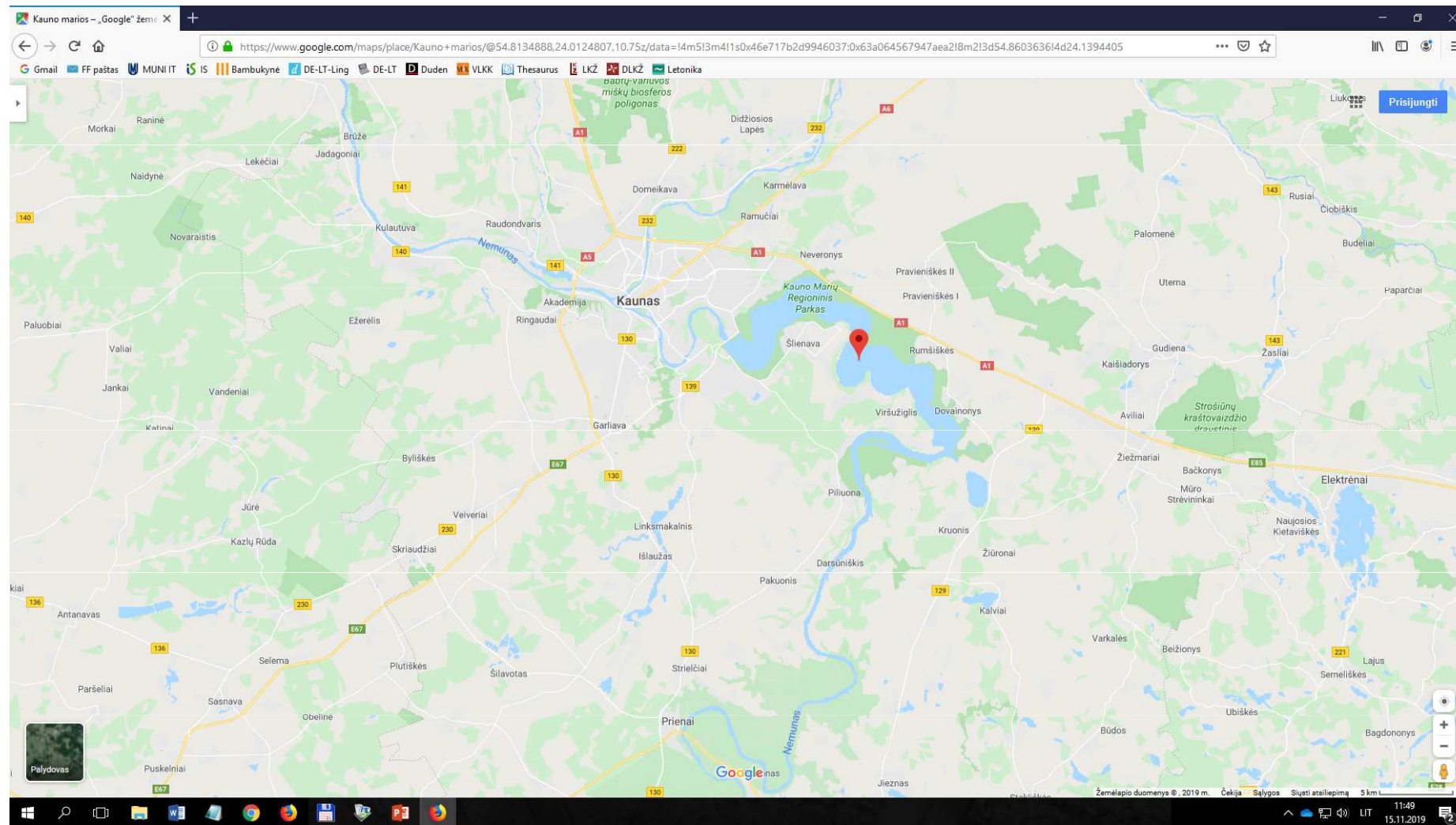
Drūkšiai: největší litevské přírodní jezero



Drūkšiai: největší litevské přírodní jezero



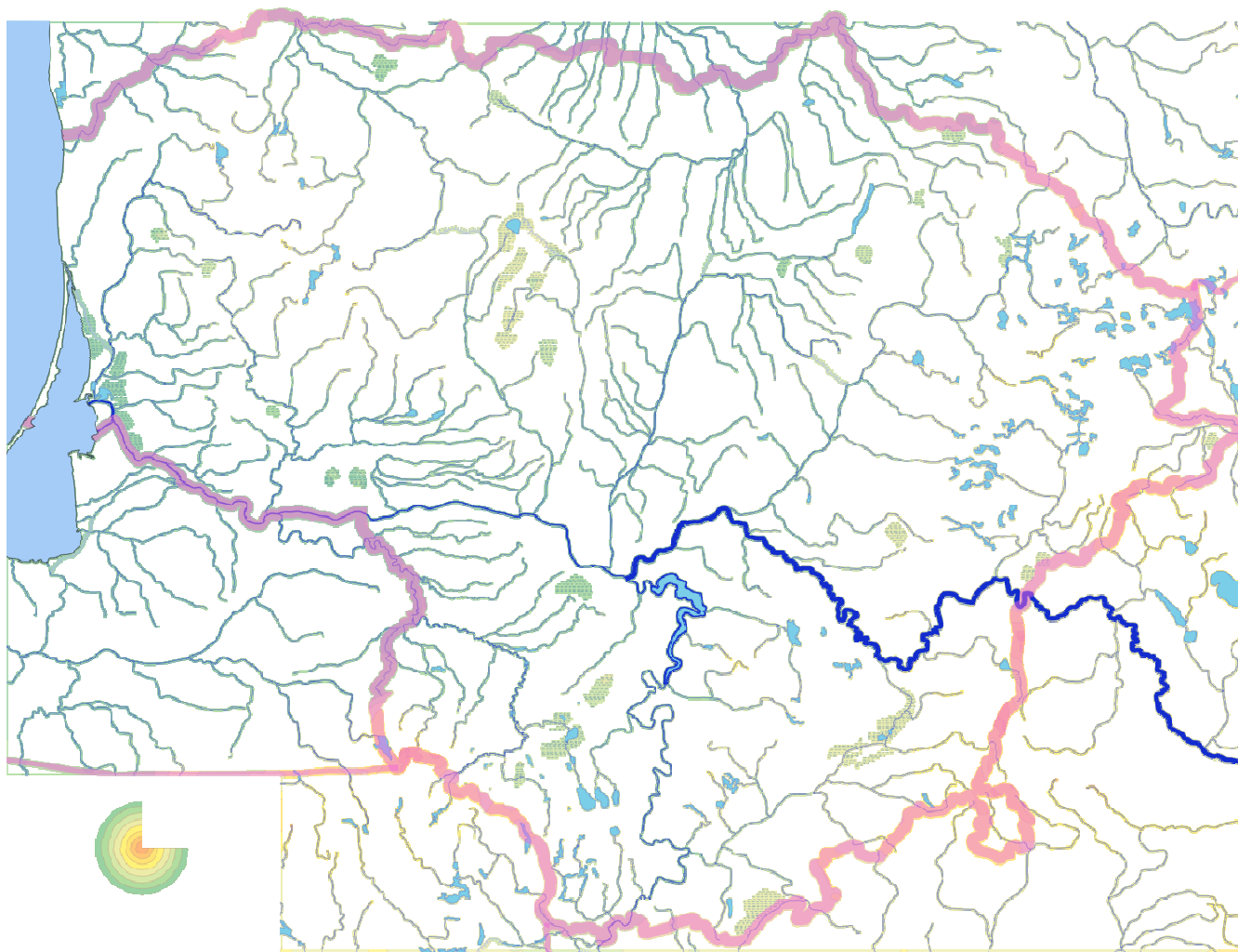
Kauno marios – Kaunaská přehrada (největší litevské umělé vodní dílo)



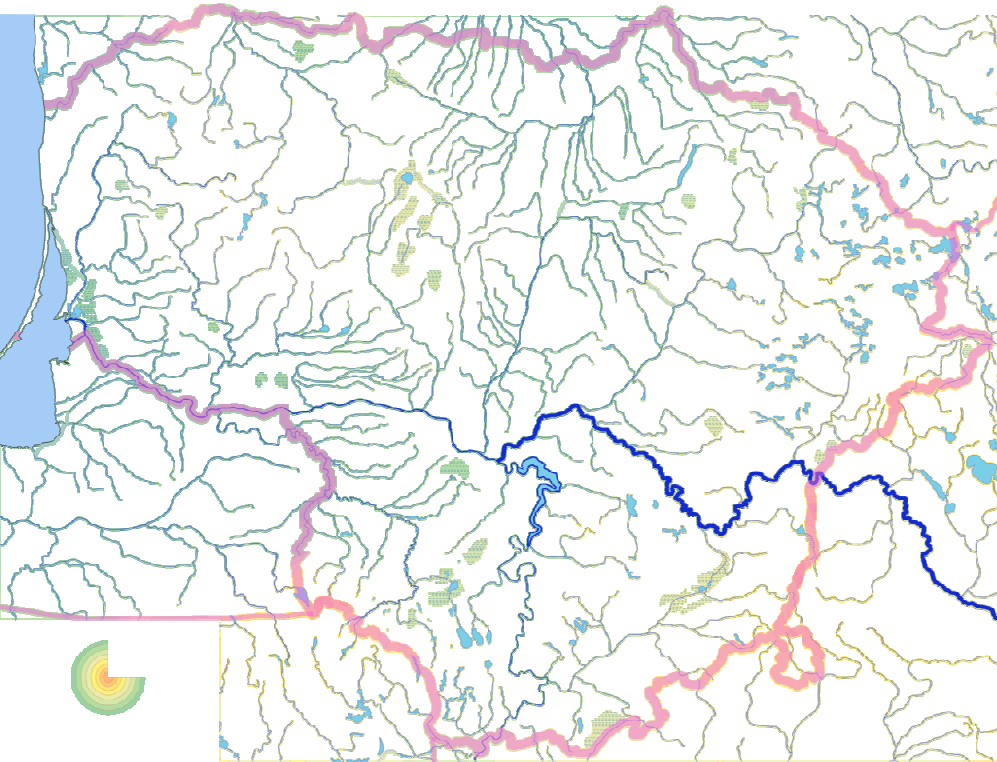
Největší litevská řeka **Nemunas**
(něm. Memel, rus. Nioman,)
Celková délka 937 km, z toho v Litvě 359 km



Druhá největší litevská řeka **Neris** nebo **Vilija**
Celková délka 510 km, z toho v Litvě 235 km
Teče Přeš hlavní město Vilnius

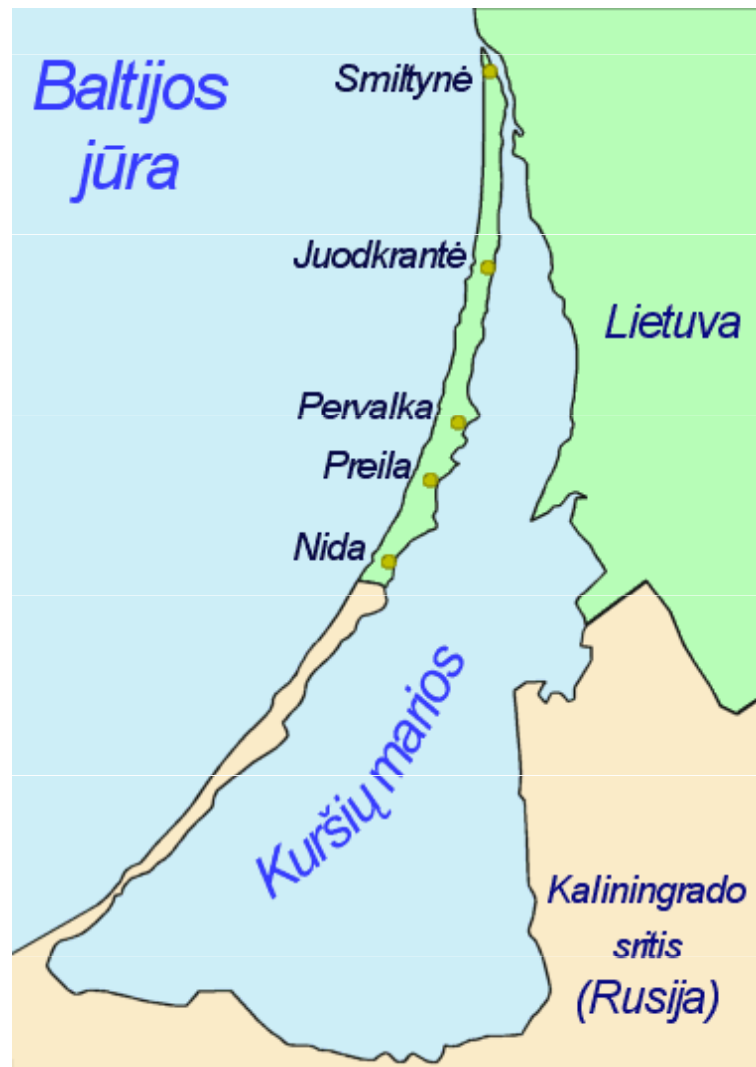


Nemunas a Neris se slévají u Kaunasu
(druhého největšího litevského města)



Nemunas ústí do Kuršské zátoky
(Kuršių marios)





Kuršių marios
Kuršská zátoka



Litevský mořský přístav **Klaipėda** (něm. Memel)



Kuršių Nerija – Kurská kosa



Kuršių Nerija



Písečné duny v Kurské kose



Litevské etnografické regiony



Hymna Lotyšské republiky
Slova a hudba: Kārlis Baumanis, 1873



Hymna Litevské republiky
Slova a hudba: Vincas Kudirka, 1898



Trochu zábavy: poznáte hymnu?

<https://www.youtube.com/watch?v=xceWPDmJYR8>

<https://www.youtube.com/watch?v=wKpicL9xsEA>

<https://www.youtube.com/watch?v=vWP3qKYEuZo>

<https://www.youtube.com/watch?v=E7WDlh7YvQM>