ŽIDOVSKÉ PAMÁTKY ČESKÉ REPUBLIKY

Jewish monuments - Jüdische Denkmäler

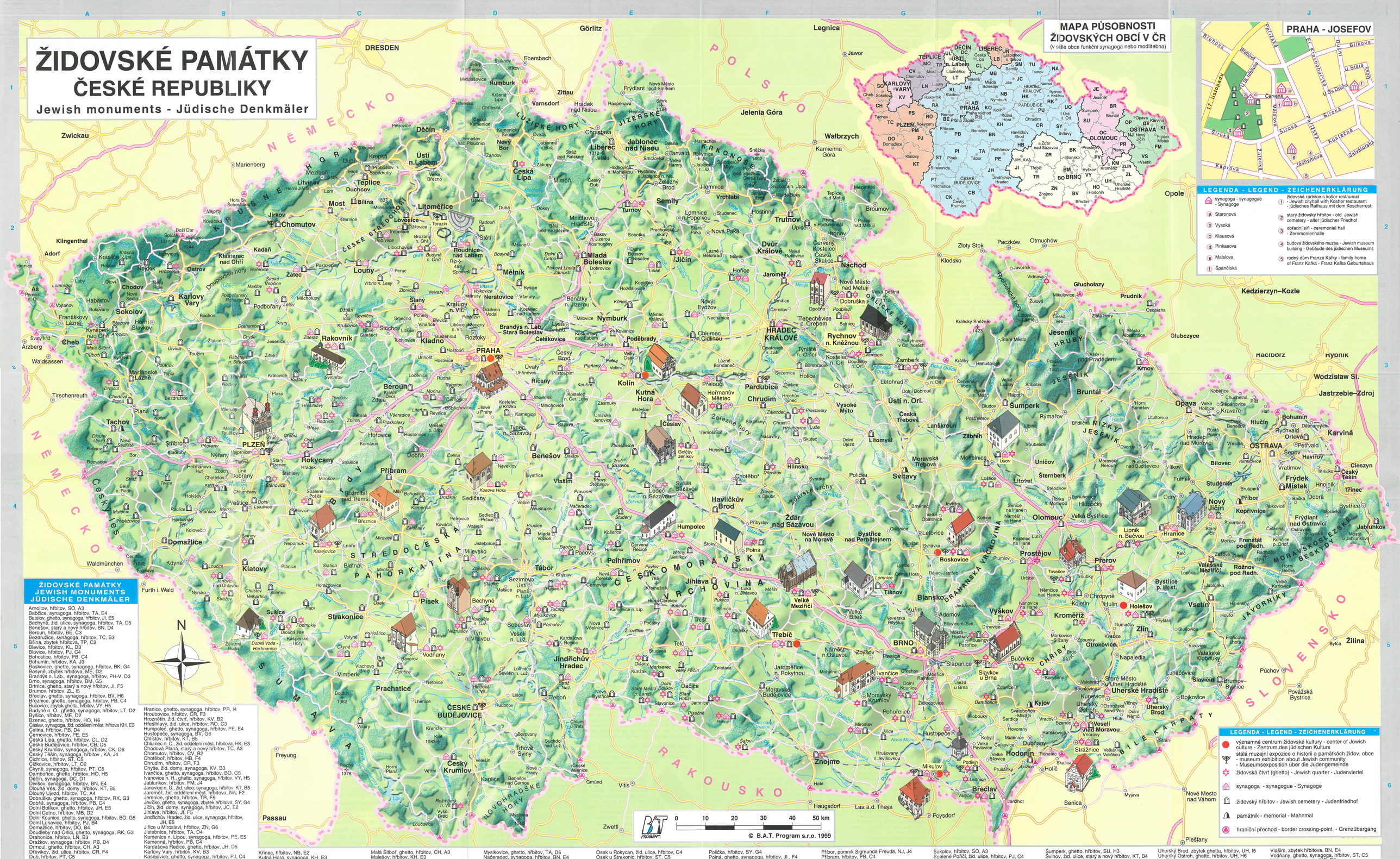

ŽIDOVSKÉ PAMÁTKY
JEWISH MONUMENTS
JÜDISCHE DENKMÄLER

Arnoltov, hřbitov, SO, A3
Babčice, synagoga, hřbitov, TA, E4
Batelov, ghetto, synagoga, hřbitov, JI, E5
Bechyně, žid. ulice, synagoga, hřbitov, TA, D5
Benešov, starý a nový hřbitov, BN, D4
Beroun, hřbitov, BE, C3
Bezdružice, synagoga, hřbitov, TC, B3
Bílina, zbytek hřbitova, TP, C2
Blevice, hřbitov, KL, D3
Blovice, hřbitov, PJ, C4
Bohostice, hřbitov, PB, C4
Bohumín, hřbitov, KA, J3
Boskovice, ghetto, synagoga, hřbitov, BK, G4
Bosyně, zbytek hřbitova, ME, D2
Brandýs n. Lab., synagoga, hřbitov, PH-V, D3
Brno, synagoga, hřbitov, BM, G5
Brtnice, ghetto, starý a nový hřbitov, JI, F5
Brumov, hřbitov, ZL, I5
Břeclav, ghetto, synagoga, hřbitov, BV, H6
Březnice, ghetto, synagoga, hřbitov, PB, C4
Bučovice, zbytek ghetta, hřbitov, VY, H5
Budyně n. Ö., ghetto, synagoga, hřbitov, LT, D2
Byšice, hřbitov, ME, D2
Bzenec, ghetto, hřbitov, HO, H6
Čáslav, synagoga, žid. oddělení měst. hřitova KH, E3
Čelina, hřbitov, PB, D4
Černovice, hřbitov, PE, E5
Česká Lípa, ghetto, hřbitov, CL, D2
České Budějovice, hřbitov, CB, D5
Český Krumlov, synagoga, hřbitov, CK, D6
Český Těšín, synagoga, hřbitov , KA, J4
Čichtice, hřbitov, ST, C5
Čížkovice, hřbitov, LT, C2
Čkyně, synagoga, hřbitov, PT, C5
Dambořice, ghetto, hřbitov, HO, H5
Děčín, synagoga, DC, D1
Divišov, synagoga, hřbitov, BN, E4
Dlouhá Ves, žid. domy, hřbitov, KT, B5
Dlouhý Újezd, hřbitov, TC, A4
Dobruška, ghetto, synagoga, hřbitov, RK, G3
Dobříš, synagoga, hřbitov, PB, C4
Dolní Bolíkov, ghetto, hřbitov, JH, E5
Dolní Cetno, hřbitov, MB, D2
Dolní Kounice, ghetto, synagoga, hřbitov, BO, G5
Dolní Lukavice, hřbitov, PJ, B4
Domažlice, hřbitov, DO, B4
Doudleby nad Orlicí, ghetto, synagoga, RK, G3
Drahonice, hřbitov, LN, B3
Dražkov, synagoga, hřbitov, PB, D4
Drmoul, ghetto, hřbitov, CH, A3
Dřevikov, žid. ulice, hřbitov, CR, F4
Dub, hřbitov, PT, C5
Frýdek-Místek, hřbitov, FM, J4
Golčův Jeníkov, ghetto, synagoga, hřbitov, HB, E4
Habry, synagoga, hřbitov, HB, F4
Hartmanice-Dobrá Voda, synagoga, KT, B5
Havlíčkův Brod, židov. a týlový hřbitov, HB, F4
Heřmanův Městec, ghetto, synagoga, hřbitov, CR, F3
Hlinsko, synagoga, hřbitov, CR, F4
Hlubočí n. Vlt., ghetto, synagoga, hřbitov, CB, D5
Hodonín, zbytek starého a nový hřbitov, HO, H6
Hoješín, zbytek hřbitova, CR, F4
Holešov, ghetto, synagoga, hřbitov,KM, I5
Holice, hřbitov, PU, F3
Horažďovice, hřbitov, KT, C5
Horní Cerekev, hřbitov, PE, E5
Hořenice, žid. čtvrť, hřbitov, CV, B2
Hořepník, ghetto, hřbitov, PE, E4
Hořice, žid. domy, synagoga, hřbitov, JC, F2
Hořovice, synagoga, BE, C3
Hostinné, hřbitov, BE, C3
Hostouň, žid. domy, starý a nový hřbitov, KL, D3
Hoštice, hřbitov, ST, C5
Hradec Králové, synagoga, hřbitov, HK, F3
Hranice, ghetto, synagoga, hřbitov, PR, I4
Hroubovice, hřbitov, CR, F3
Hroznětín, žid. čtvrť, hřbitov, KV, B2
Hřešihlavy, žid. ulice, hřbitov, RO, C3
Humpolec, ghetto, synagoga, hřbitov, PE, E4
Hustopeče, synagoga, BV, G6
Chlistov, hřbitov, KT, B5
Chlumec n. C., žid. oddělení měst. hřbitova, HK, E3
Chodová Planá, starý a nový hřbitov, TC, A3
Chomutov, hřbitov, CV, B2
Chotěboř, hřbitov, HB, F4
Chrudim, hřbitov, CR, F3
Chyše, žid. domy, synagoga, KV, B3
Ivančice, ghetto, synagoga, hřbitov, BO, G5
Ivanovice n. H., ghetto, synagoga, hřbitov, VY, H5
Jablunkov, hřbitov, FM, J4
Janovice n. U., žid. ulice, synagoga, hřbitov, KT, B5
Jaroměř, žid. oddělení měst. hřbitova, NA, F2
Jemnice, ghetto, hřbitov, TR, F5
Jevíčko, ghetto, synagoga, zbytek hřbitova, SY, G4
Jičín, žid. domy, synagoga, hřbitov, JC, E2
Jihlava, hřbitov, JI, F5
Jindřichův Hradec, žid. ulice, synagoga, hřbitov, JH, E5
Jiřice u Miroslavi, hřbitov, ZN, G6
Jistebnice, hřbitov, TA, D4
Kamenice n. Lipou, synagoga, hřbitov, PE, E5
Kamenná, hřbitov, PB, C4
Kardašova Řečice, ghetto, hřbitov, JH, D5
Karlovy Vary, hřbitov, KV, B3
Kasejovice, ghetto, synagoga, hřbitov, PJ, C4
Kdyně, synagoga, DO, B4
Kladno, synagoga, hřbitov, KD, C3
Klatovy, hřbitov, KT, B4
Klimkovice, hřbitov, NJ, J4
Kojetín, ghetto, synagoga, hřbitov, PR, H5
Kolín, ghetto, synagoga, starý a nový hřbitov, KO, E3
Kolínec, hřbitov, KT, B5
Kolodeje nad Lužnicí, ghetto, hřbitov, CB, D5
Koryčany, ghetto, synagoga, hřbitov, KM, H5
Kořen, hřbitov, TC, A3
Kosova Hora, ghetto, synagoga, hřbitov, PB, D4
Kostelec nad Labem, hřbitov, ME, D3
Kostelec u Křížků, hřbitov, PH-V, D3
Kcounice, hřbitov, PE, E4
Kouřim, žid. oddělení měst. hřbitova, KC, E3
Kovanice, hřbitov, NB, E3
Kvářov, hřbitov, PJ, D4
Kožlany, hřbitov, PS, C3
Kralupy nad Vltavou, synagoga, ME, D3
Krásná Lípa, hřbitov, SO, A2
Krnov, synagoga, hřbitov, BR, I3
Kroměříž, ghetto, zbytek hřbitova, KM, H5
Křinec, hřbitov, NB, E2
Kutná Hora, synagoga, KH, E3
Kyjov, pomník obětem holokaustu, HO, H5
Kynšperk nad Ohří, ghetto, hřbitov, SO, A3
Ledeč n. Sáz., žid. domy, synagoga, hřbitov, HB, E4
Lednice, ghetto, BV, H6
Libáň, synagoga, žid. oddělení měst. hřbitova, JC, E2
Liberec, hřbitov, LI, E1
Libochovice, ghetto, hřbitov, LT, C2
Lipník n. Bečv., ghetto, synagoga, starý a nový hřbitov, PR, I4
Liteň, hřbitov, BE, C3
Litoměřice, žid. oddělení měst. hřbitova, LT, C2
Litomyšl, hřbitov, SY, G4
Lomnice, ghetto, synagoga, hřbitov, BK, G5
Lomnička, hřbitov, CH, A2
Lštěnice, ghetto, synagoga, hřbitov, SU, H4
Loučim, hřbitov, DO, B4
Louny, synagoga, hřbitov, LN, C2
Lovosice, zbytek hřbitova, LT, C2
Lukavec, hřbitov, PE, E4
Luže, ghetto, synagoga, hřbitov, CR, F3
Malá Šitboř, ghetto, hřbitov, CH, A3
Malešov, hřbitov, KH, E3
Mariánské Lázně, hřbitov, CH, A3
Markvarec, ghetto, hřbitov, JH, E5
Mašťov, hřbitov, CV, B2
Mělník, hřbitov, ME, D2
Merklín, hřbitov, PJ, B4
Městec Králové, synagoga, žid. oddělení městského hřbitova, NB, E3
Město Touškov, zbytek hřbitova, PS, B3
Mikulov, ghetto, Horní synagoga, hřbitov, BV, G6
Milevsko, synagoga, hřbitov, PI, D4
Miroslav, zbytek ghetta, synagoga, hřbitov, ZN, G6
Mirotice, hřbitov, PI, C4
Mělník, hřbitov, ME, D2
Mladá Boleslav, ghetto, hřbitov, MB, E2
Mladá Vožice - Elbančice, hřbitov, TA, D4
Mohelnice, žid. sekce komunitního hřbitova, SU, H4
Moravské Budějovice, hřbitov, TR, F5
Moravský Krumlov, ghetto, hřbitov, ZN, G5
Mořina, čtvrť, synagoga, hřbitov, BE, D3
Most, hřbitov, MO, C2
Mutěnín, hřbitov, DO, A4
Myslkovice, ghetto, hřbitov, TA, D5
Náčeradec, synagoga, hřbitov, BN, E4
Náchod, zbytek starého a nového hřbitova, NA, F2
Nečtiny, zbytek hřbitova, PS, B3
Nejdek, žid. oddělení měst. hřbitova, KV, A2
Neustupov, hřbitov, BN, D4
Neveklov, synagoga, hřbitov, BN, D4
Neznašov, žid. domy, hřbitov, CB, D5
Nová Bystřice, hřbitov, JH, E5
Nosetín, hřbitov, PI, D4
Nová Cerekev, synagoga, hřbitov, PE, E5
Nová Včelnice, hřbitov, JH, E5
Nové Sedliště, hřbitov, TC, A4
Nové Strašecí, žid. domy, synagoga, hřbitov, RA, C3
Nový Bydžov, synagoga, starý a nový hřbitov, HK, E3
Nový Jičín, synagoga, obřadní síň, NJ, I4
Nymburk, synagoga, NB, E3
Nýrsko, hřbitov, KT, B5
Olomouc, hřbitov, OL, H4
Ölšany, zbytek ghetta, hřbitov, JH, E5
Opava, hřbitov, OP, I3
Oriová, hřbitov, KA, J4
Osek u Rokycan, žid. ulice, hřbitov, C4
Osek u Strakonic, hřbitov, ST, C5
Osoblaha, starý hřbitov, BR, I3
Ostrava, nový hřbitov, žid. sekce komunál. hřbitova v části Michálkovice, OV, J4
Ošelín, hřbitov, TC, A4
Pacov, synagoga, hřbitov, PE, E4
Pardubice, hřbitov, PU, F3
Pavlov, hřbitov, PE, E5
Písečné n. D., ghetto, hřbitov, JH, E6
Písek, synagoga, hřbitov, PI, C5
Písková Lhota - Zámostí, hřbitov, MB, E2
Plaňany, synagoga, KO, E3
Plzeň, tři synagogy, zbytek starého a nový hřbitov, PL, B4
Přovany, ghetto, synagoga, hřbitov, PS, B4
Poběžovice, hřbitov, DO, A4
Podbořanský Rohozec, hřbitov, LN, B3
Podbřezí, synagoga, hřbitov, RK, G3
Poděbrady, žid. oddělení měst. hřbitova, NB, E3
Podivín, ghetto, hřbitov, BV, H6
Podmokly u Sušice, žid. domy, hřbitov, KT, C5
Pohořelice, ghetto, hřbitov, BV, G6
Police u Jemn., ghetto, synagoga, hřbitov, TR, F6
Polička, hřbitov, SY, G4
Polná, ghetto, synagoga, hřbitov, JI , F4
Pořejov, hřbitov, TC, A4
Postřižín, hřbitov, PH-V, D3
Poutnov, hřbitov, KV, A2
Praha, čtvrť Josefov, synagogy Staronová, Pinkasova, Vysoká, Maislova, Klausová, Španělská, Jubilejní v Karlíně, Michli, Libni, Uhříněvsi a na Smíchově, hřbitovy v Josefově, Libni, starý a nový na Smíchově, v Uhříněvsi, starý a nový na Žižkově, D3
Praskolesy, hřbitov, BE, C3
Pravonín, hřbitov, BN, E4
Přáslavice, hřbitov, DO, B4
Prostějov, zbytek ghetta, Starší a Nová synagoga, hřbitov, PV, H4
Protivín, hřbitov, PI, D5
Prudice, hřbitov, TA, D4
Přehořov, hřbitov, TA, D5
Přeloučí, synagoga, hřbitov, PU, F3
Přerov, žid. ulice, synagoga, hřbitov, PR, I4
Přestavlky, ghetto, hřbitov, CR, F3
Přeštice, hřbitov, PJ, B4
Příbor, pomník Sigmunda Freuda, NJ, J4
Příbram, hřbitov, PB, C4
Přístoupim, synagoga, hřbitov, KO, E3
Puclice, hřbitov, DO , B4
Puklice, ghetto, hřbitov, JI, F5
Rabí, hřbitov, KT, C5
Rabštejn n. Střelou, hřbitov, PS, B3
Radenín, ghetto, synagoga, hřbitov, TA, D5
Radnice, žid. domy, synagoga, hřbitov, PO, D3
Radouň, hřbitov, LT, D2
Rakovník, ghetto, synagoga, hřbitov, RA, C3
Rokycany, hřbitov, RO, C4
Roudnice n. Lab., ghetto, synagoga, starý a zbytek nového hřbitova, LT, D2
Rousínov, ghetto, synagoga, hřbitov, VY, H5
Rožmberk n. Vltavou, ghetto, synagoga, hřbitov, CK, D6
Rychnov n. Kněž., žid. domy, synagoga, hřbitov, RK, G3
Slaný, synagoga, hřbitov, KD, C3
Slatina, synagoga, hřbitov, KT, C4
Slavkov u Brna, ghetto, synagoga, hřbitov, VY, H5
Soběslav, synagoga, TA, D5
Sokolov, hřbitov, SO, A3
Spálené Poříčí, žid. ulice, hřbitov, PJ, C4
Spomyšl, hřbitov, ME, D2
Stádlec, ghetto, synagoga, hřbitov, TA, D5
Staré Hobzí, žid. ulice, JH, E5
Staré Město p. Land., žid. čtvrť, hřbitov, JH, E6
Stod, obřadní síň, pomník obětem nacismu, PJ, B4
Strakonice, hřbitov, ST, C5
Strančice, synagoga, zbytek hřbitova, PH, D3
Strážě n. Než., synagoga, hřbitov, JH, E5
Stráž, žid. ulice, hřbitov, TC, A4
Strážnice, ghetto, synagoga, hřbitov, HO, H6
Strakonice, žid. ulice, hřbitov, KT, B5
Stříbro, hřbitov, TC, B4
Střítež, hřbitov, JI, F5
Studený, hřbitov, BN, E4
Sušice, žid. domy, starý a nový hřbitov, KT, B5
Světlá nad Sázavou, synagoga, hřbitov, HB, E4
Svinařov, hřbitov, RA, C3
Svitavy, pomník Oskara Schindlera, SY, G4
Šafov, zbytek ghetta, hřbitov, ZN, F6
Široké Třebčice, ghetto, hřbitov, CV, B2
Štěnovice, ghetto, hřbitov, PJ, B4
Šumperk, ghetto, hřbitov, SU, H3
Svihov, žid. ulice, starý a nový hřbitov, KT, B4
Tachov, pomník obětem nacismu, starý a nový hřbitov, TC, A3
Telč, žid. ulice, synagoga, hřbitov, JI, F5
Telice, hřbitov, TC, B4
Teplice, hřbitov, TP, C2
Terešov, ghetto, hřbitov, RO, C3
Terezín, žid. oddělení městského hřbitova a zbytek ghetta, LT, D2
Tovačov, ghetto, hřbitov, PR, H5
Trhový Štěpánov, hřbitov, BN, E4
Trutnov, žid. sekce městského hřbitova, TU, F2
Třebíč, ghetto, Přední a Zadní synagoga, hřbitov, TR, F5
Třebíčice, synagoga, hřbitov, LT, C2
Třeboň, hřbitov, JH, D5
Třebotov, hřbitov, PH-Z, D3
Třešť, ghetto, synagoga, hřbitov, JI, E5
Tučapy, ghetto, synagoga, hřbitov, TA, D5
Turnov, žid. ulice, synagoga, hřbitov, SM, E2
Ubočí, hřbitov, CH, A3
Uherské Hradiště, synagoga, UH, I5
Uherský Brod, zbytek ghetta, hřbitov, UH, I5
Uherský Ostroh, ghetto, hřbitov, UH, H6
Uhlířské Janovice, synagoga, KH, E3
Úpice, žid. oddělení měst. hřbitova, TU, F2
Úsov, ghetto, synagoga, hřbitov, SU, H4
Ústěk, synagoga, hřbitov, LT, D2
Uvíno, zbytek hřbitova, KV, B3
Valašské Meziříčí, zbytek hřbitova, VS, I4
Vamberk, hřbitov, RK, G3
Velharticе, hřbitov, KT, B5
Velká Bukovina, žid. ulice, hřbitov, NA, F2
Velká n.V., hřbitov, HO, I6
Velké Karlovice, hřbitov, VS, J5
Velké Meziříčí, ghetto, Stará a Nová synagoga, hřbitov, ZR, F5
Velký Těšín, hřbitov, JH, E5
Velvary, synagoga, KL, D2
Veselí nad Mor., žid. ulice, synagoga, hřbitov, HO, H6
Veselice, hřbitov, MB, E2
Větrný Jeníkov, hřbitov, JI, E4
Vidnava, žid. ulice, JE, J1, H2
Vlachovo Březí, hřbitov, PT, C5
Vlašim, zbytek hřbitova, BN, E4
Vodňany, ghetto, synagoga, hřbitov, ST, C5
Vojkovice, synagoga, ME, D2
Volary, hřbitov, PT, C6
Volyně, žid. ulice, synagoga, hřbitov, ST, C5
Votice, žid. čtvrť, hřbitov, BN, D4
Vrbno nad Lesy, hřbitov, LN, C2
Vsetín, hřbitov, VS, I5
Všeradice, synagoga, BE, C3
Všenory, hřbitov, PB, B4
Výškov, synagoga, hřbitov, VY, H5
Zájezdec, hřbitov, CR, F3
Zálužany, synagoga, zbytek hřitova PB, C4
Zásmuky, synagoga, KO, E3
Zbešitky, hřbitov, PI, D5
Zbraslavice, hřbitov, KH, E4
Zderaz, synagoga, hřbitov, RA, C3
Zlín, žid. sekce na Lesním hřbitově, ZL, I5
Zlonice, hřbitov, KL, C2
Znojmo, zbytek středověké žid. ulice, hřbitov, ZN, F6
Žamberk, ghetto, synagoga, hřbitov, UO, G3
Žatec, synagoga, zbytek hřbitova, LN, C2

Vybrané židovské památky - Selected Jewish monuments
Ausgewählte jüdische Denkmäler

Bechyně, okr. Tábor - židovské osídlení od 16. stol. Židovská ulice severně náměstí zřízena r. 1717 povinným soustředěním Židů do šesti sousedících domů. Po r. 1827 zde postavena synagoga, prostá budova s novorománským průčelím, nyní muzeum. Hřbitov založen v 1. pol. 17. stol. při vnější straně městské hradby.

Bechyně, Tábor district - Jewish settlement from the 16th century. The Jewish street north of the square was created in 1717 by obliging Jews to concentrate in six neighbouring houses. The synagogue was built in 1827, a spacious building with a Neo-Romanesque facade that is now a museum. The cemetery was established in the first half of the 17th century outside the city walls.

Bechyně, Kreis Tábor - eine jüdische Ansiedlung aus dem 16. Jht. Die Judengasse nördlich vom Ringplatz entstand im J. 1717 aufgrund der Pflichtsammlung von Juden in sechs Häusern. Nach dem 1827 wurde hier die Synagoge erbaut, eine große Gebäude mit dem Portal im neuromanischen Stil, heute als Museum. Der Friedhof wurde in der ersten Hälfte des 17. Jhts. an der äußeren Seite der Stadtmauern errichtet.

Boskovice, okres Blansko - židovské osídlení od 14. stol., jedno z center moravských Židů. Mimořádně bohaté Židovské městečko (původně ze 138 domů) zvaného Malý Jeruzalém (dnes 79), s některými školou, lázněmi, špitálem, rabinátem, bránou do ghetta a kašnou. Barokní synagoga z r. 1698 s pozdějšími úpravami, cenná vnitřní výmalba s hebrejskými liturgickými texty, od r. 1991 v celkové rekonstrukci. Hřbitov založen nejpozději v 16. stol., náhrobky barokního veřejného a klasicistního typu, z nich nejstarší zjištěný z r. 1670. Hrob učeného rabína Samuela ha-Levi Kolina, řečeného Machacit ha-Šekel (zemřel 1806).

Boskovice, Kreis Blansko - eine jüdische Ansiedlung besteht seit dem 14. Jht. Lokalität gehörte zu den mährischen Zentren des Judentums. Ein außerordentlich wertvolles Komplex des jüdischen Stadtviertels, das ursprünglich aus 138 Häusern bestand (heutzutage sind es 79), es umfaßt eine Synagoge, eine Schule, ein Bad, ein Spital, ein Rabbinat, ein Ghetttor und einen Brunnen. Die Synagoge im Barockstil aus dem J. 1698 mit späteren Umbauten, eine wertvolle Innendekoration mit hebräischen liturgischen Texten, seit dem J. 1991 in der Gesamtrekonstruktion. Der Friedhof wurde spätestens im 16. Jht. errichtet, enthält die Grabsteine von der Barock- und Klassizismuszeit, der älteste festgestellte Grabstein aus dem J. 1670. Die Grabstätte des gelehrten Rabbiners Samuel ha-Levi Kolin, auch Machacit ha-Schekel genannt (gestorben 1806).

Brno - středověké židovské osídlení zaniklo vypovězením r. 1454, novodobá obec od 18. stol. na předměstí Křenová. Funkcionalistická synagoga z let 1934-6, jediná na Moravě a ve Slezsku v provozu. Hřbitov ve čtvrti Židenice založen r. 1852, téměř 9.000 novodobých náhrobků. Při vstupu novorománská obřadní síň z r. 1900.

Brno - medieval Jewish settlement expelled in 1454, modern community from the 18th century in the Křenová suburb. The Functionalist synagogue (1934–6) is the only one functioning in Moravia or Silesia. Cemetery in the Židenice quarter established 1852, with approx. 9,000 modern tombstones; next to the entrance, a 1900 Neo-Romanesque ceremonial hall.

Brno - die mittelalterliche jüdische Ansiedlung endete durch dessen Vertreibung im J. 1454, die neuzeitliche Gemeinde stammt aus dem 18. Jht., in der Vorstadt Křenová. Die Synagoge im Funktionalismusstil aus den J. 1934-6, ist die einzige, welche in Mähren und Schlesien noch als Betrieb bleibte. Der Friedhof im Stadtviertel Židenice enthält mehr als 9000 neuzeitlicher Grabsteine. Beim Eingang befindet sich eine Zeremonienhalle im neuromanischen Baustil gebaut im J. 1900.

Březnice, okr. Příbram - židovské osídlení od 16. stol. V 1. pol. 18. stol. Židé povinně soustředěni do nové budovaného ghetta severně od Lokšany za severní stranou hlavního náměstí. Na pravidelném půdoryse 2 náměstíma a 2 uličkami vyrostlo 24 barokních domů, z nich největší je tzv. Popperův palác s vnitřním nádvořím. Synagoga uprostřed většího náměstíčka, původně z r. 1725, se opravuje na regionální muzeum s židovskou expozicí. Hřbitov severně města založen před r. 1617, stěly od konce 17. stol.

Březnice, Příbram district - Jewish settlement from the 16th century. In the first half of the 18th century, Jews were required to move into the newly-built Lokšany ghetto on the northern side of the main square. Around two small open spaces grew 24 Baroque houses, the largest, the so-called "Popper palace", with a central courtyard. The synagogue, originally built 1725, is in the middle of the larger square, and has been renovated into a regional museum with a Jewish exposition. The cemetery north of the town was established before 1617, and contains tombstones from the end of the 17th century.

Březnice, Kreis Příbram - eine jüdische Ansiedlung aus dem 16. Jht. In der ersten Hälfte des 18. Jhts. wurden Juden obligatorisch in das neuerrichtete Ghetto eingesammelt, das Lokšany benannt wurde und nördlich von Hauptplatz liegt. Auf zwei Plätzen entstanden 24 Barockhäuser, das größte Haus ist das sog. Popper - Palast mit einem Hinterhof. Die auf dem grösseren Platz gebaute Synagoge aus dem J. 1725 wird für die Verwendung als Museum mit einer jüdischen Ausstellung adaptiert. Der Friedhof nördlich der Stadt wurde vor dem J. 1617 errichtet, Grabsteine stammen aus dem Ende des 17. Jhts.

Dobruška, okr. Rychnov nad Kněžnou - židovské osídlení od 16. stol. V r. 1721 židovské rodiny přesídleny do nově vytvořeného ghetta, jež se skládalo z 26ti vlastních domů, mj. rabinátu s (dnes muzeum s expozicí). Synagoga uprostřed přestavěna do dnešní novogotické podoby po požáru v r. 1866. Na hřbitově založeném v r. 1675 na severním okraji města stojí kolem 250 náhrobků.

Dobruška, Rychnov nad Kněžnou district - Jewish settlement from the 16th century. In 1721 Jewish families were moved into a newly-formed ghetto, of which only five houses remain, including the rabbinate with bath (today a museum with related exhibits). The synagogue in the centre was gained its present Neo-Gothic appearance after a fire in 1866. Around 250 tombstones stand in the cemetery, established in 1675 on the northern edge of the town.

Dobruška, Kreis Rychnov nad Kněžnou - eine jüdische Ansiedlung aus dem 16. Jht. Im J. 1721 wurden jüdische Familien in ein neuerrichtetes Ghetto umgesiedelt, das von 5 Häusern, u. a. von einem Rabbinat mit einem Bad (heute ein Museum mit Judenexposition) bestand. Die Synagoge wurde nach dem Brand im 1866 im neugotischen Stil umgebaut. Am nördlichen Rande der Stadt wurde ein Friedhof im J. 1675 errichtet, heute mit 250 Grabsteinen.

Golčův Jeníkov, okr. Havlíčkův Brod - židovské osídlení údajně existovalo od 14. stol., ale doloženo je až od 17. století. Na jihozápadním okraji náměstí vyrostla nejpozději od 17. stol. Zbořená čtvrť rozptýleného charakteru s asi 50 domy, mj. školou s lázní a rabinátem. Synagoga postavena na místě starších synagog v l. 1870-71 v novorománském slohu s orientálními prvky. Hřbitov údajně existoval již ve 14. stol., nejstarší čitelné náhrobky z poč. 18. stol., ale pouze tři tuhy významných rabínů.



Golčův Jeníkov, Kreis Havlíčkův Brod - eine jüdische Ansiedlung aus dem 17. Jht. Am Südwestrand des Platzes entstanden bestehen im 17. Jht. ein Judenviertel mit etwa 50 Häusern, u. a. mit einer Schule, einem Bad und mit dem Rabbinat. Die Synagoge wurde anstelle eines ehemaligen Tempels in den J. 1870-1 im neuromanischen Baustil mit Orientelementen gebaut. Der Friedhof wolle schon im 14. Jht. bestehen, die ältesten lesbaren Grabsteine stammen jedoch vom Anfang des 18. Jhts. auf dem Gebiet des Friedhofs gibt es 3 Tumben von namhaften Rabbinern.

Hartmanice - Dobrá Voda, okr. Klatovy - historizující synagoga z r. 1883 dnes nevyužitá. V obci Dobrá Voda r. 1997 otevřeno muzeum věnované rodině rabína dr. Simona Adlera a dějinám Židů v regionu.

Hartmanice - Dobrá Voda (Klatovy district) - The historicised synagogue from 1883 is no longer in use. A museum devoted to the family of Rabbi Dr. Šimon Adler and the history of Jews in the region was opened in Dobrá Voda in 1997.

Hartmanice - Dobrá Voda, Kreis Klatovy - eine Synagoge aus dem J. 1883, heute nicht mehr im Betrieb. Im Dorf Dobrá Voda wurde im J. 1997 das Museum errichtet, welches der Familie des Rabbiners Šimon Adler und der Judengeschichte im Gebiet gewidmet ist.

Heřmanův Městec, okr. Chrudim - židovské osídlení od 15. stol. Od pol. 17. stol. vzniklo ghetto severovýchodně centra, část z původních 51 domů zachována. Synagoga z první poloviny 18. stol. byla roku 1870 zcela přestavěna v novorománském slohu. Hřbitov založen pravděpodobně v 16. stol., náhrobky od této doby.



Heřmanův Městec, Chrudim district - Jewish settlement from the 15th century. The ghetto north-east of the centre originated in the mid-17th century, and some of the 51 original houses are preserved. The synagogue was built in 1870 on the site of an older sanctuary in the Neo-Romanesque style. The cemetery probably dates to the 16th century, and contains tombstones of this age.

Heřmanův Městec, Kreis Chrudim - eine jüdische Ansiedlung aus dem 15. Jht. In der Mitte des 17. Jhts. entstand ein Ghetto nordöstlich vom Stadtzentrum, ein Teil von 51 Häusern ist erhalten geblieben. Die Synagoge wurde anstelle eines älteren Tempels im neuromanischen Baustil gebaut. Der Friedhof wurde wahrscheinlich im 16. Jht. errichtet, die Grabsteine sind ab dieser Zeit.

Hranice, okres Přerov - židovské osídlení od poč. 17. stol. Židovská ulice mezi náměstím a zámkem se původně skládala ze 17 domů. Novorománská synagoga z let 1863-4 mezi židovskou radnicí a linií hradeb, dnes městské muzeum. Hřbitov s nejstarším náhrobkem z r. 1685 po částečné likvidaci celkově obnoven v l. 1991-4.

Hranice, Přerov district - Jewish settlement from the beginning of the 17th century, a Jewish street between the square and the chateau originally comprising 17 houses. The 1863-4 Neo-Romanesque synagogue lies between the Jewish council hall and the line of the city walls, and is now the town museum. The cemetery, with the oldest tombstone from 1685, was restored 1991-4 after its partial destruction.

Hranice, Kreis Přerov - eine jüdische Ansiedlung vom Anfang des 17. Jhts, die Judengasse zwischen dem Platz und dem Schloß bestand ursprünglich aus 17 Häusern. Eine Synagoge im neuromanischen Baustil aus den J. 1863-4, zwischen dem jüdischen Rathaus und der Schanzentlinie, heute das Stadtmuseum. Der Friedhof mit dem ältesten Grabstein aus dem J. 1685 wurde nach einem Teilabbruch in 1991-4 gänzlich rekonstruiert.

Holešov, okres Kroměříž - židovské osídlení min. od 15. stol., jedno z center moravských Židů. Menší část z dřívějších 103 domů židovské čtvrti včetně školy, náboženské synagogy a rituálního koupaliště. Renesanční synagoga postavena r. 1560, při úpravách r. 1737 vyzdoben interiér ornamentální výmalbou s hebrejskými texty, vnitřní rozvrh vyjmečně dochován. Po obnově v l. 1956-64 uvnitř muzejní expozice Židé a Morava. Hřbitov založen nejpozději v 16. stol., nejstarší čitelný náhrobek z r. 1647. Cílem poutníků tumba rabína Sabbataje ben Meir ha-Kohena, zvaného Šach, z r. 1663.

Holešov, Kroměříž district - Jewish settlement since at least the 15th century, one of the centres of Moravian Jewry. A minority of the once 103 houses of the Jewish quarter survive, including the school, religious study rooms and hospital. The Renaissance synagogue was built in 1560, interior decoration of paintings with Hebrew texts added during renovations in 1737; the internal arrangement is exceptionally well preserved. After restorations 1956-64, the museum exhibition "The Jews and Moravia' was installed within. The cemetery was established no later than the 16th century, the oldest readable tombstone dating to 1647, and pilgrimages are made to the tomb of Sabbatai ben Meir ha-Kohen, known as rabbi Shakh (d. 1663).

Holešov, Kreis Kroměříž - eine jüdische Siedlung aus dem 15. Jht., eins von den Judenzentren in Mähren. Von den ehemaligen 103 Häusern blieb ein kleiner Teil einschließlich der Schule und des Spitals erhalten geblieben. Die Synagoge im Renaissancestil wurde 1560 gebaut, beim Umbau im J. 1737 wurde das Interieur durch eine ornamentale Bemalung mit hebräischen Texten ausgestattet, die innere Disposition ist ausnahmsweise gut erhalten. Nach der Rekonstruktion in den J. 1956-64 gab es hier eine Exposition "Die Juden und Mähren". Der Friedhof wurde spätestens im 16. Jht. errichtet, der älteste lesbare Grabstein stammt aus dem J. 1647. Der Ziel der Pilger ist die Tumbe vom Rabbiner Sabbatai ben Meir ha-Kohen, auch Schach genannt, aus dem J. 1663.

Humpolec, okr. Pelhřimov - židovské osídlení s přestávkami od 14. stol. Židovská čtvrť tvořená 25 domy existovala od 1. pol. 18. stol. jižně od Horního náměstí. Uprostřed stojící synagoga z let 1760-62 byla v 80. letech 19. stol. upravena novogoticky, v interiéru fragmenty stylové výmalby. Na hřbitově založeném mezi lety 1710-28 se nachází asi 1 000 náhrobků od doby baroka.

Humpolec, Pelhřimov district - Intermittent Jewish settlement from the 14th century. A Jewish quarter of 25 houses existed from the first half of the 18th century south of the Upper Square. In the middle stands a synagogue built 1760-62 and renovated in the Neo-Gothic style in the 1880's, with fragments of stylised paintings within. The cemetery was established between 1710 and 1728, and contains some 1,000 Baroque-era tombstones.

Humpolec, Kreis Pelhřimov - eine jüdische Ansiedlung seit dem 14. Jht. Seit der ersten Hälfte des 18. Jhts. bestand ein Judenviertel im Süden des Oberen Marktplatzes. Die in der Mitte stehende Synagoge aus den J. 1760-2 wurde in den 80. Jahren des 19. Jhts. im neugotischen Baustil umgebaut. Im Innenraum gibt es Fragmente einer Stiltreuen Dekoration. Der Friedhof wurde in den J. 1710-28 errichtet und umfaßt zirka 1 000 Grabsteine seit der Barockzeit.

Ivančice, okres Brno-venkov - židovské osídlení snad již od 13. stol. Z původních 73 domů židovské čtvrti dochováno 52, mj. škola a lázeň. Pozdně klasicistní synagoga z r. 1853 slouží dnes dodnes jako skladiště. Hřbitov s velmi cennými náhrobky renesančního, barokního a klasicistního typu s pozoruhodnou symbolikou, nejstarší čitelný z r. 1552.

Ivančice, Brno-rural district - Jewish settlement perhaps since the 13th century. Of the original 73 houses in the Jewish quarter, 52 survive, including the school and baths. Late Classicist synagogue from 1853, used until recently for storage. The cemetery contains valuable Renaissance, Baroque and Classicist tombstones with noteworthy iconography, the oldest readable tombstone dating to 1552.

Ivančice, Kreis Brno-Land - die jüdische Ansiedlung stammt der Schätzung nach aus dem 13. Jht. Von den ursprünglichen 73 Häusern des Judenviertels sind 52 erhalten geblieben, u. a. die Schule und das Bad. Die Synagoge im spätklassizistischen Baustil diente bis vor kurzem als ein Lagerplatz. Der Friedhof mit sehr wertvollen Grabsteinen im Renaissance, Barock und Klassizismusstil mit einer sehenswürdigen Symbolik, der älteste lesbare Grabstein aus dem J. 1552.

Kasejovice, okr. Plzeň-jih - židovské osídlení od 16. stol. Mezi lety 1725-30 Židé povinně soustředěni do ghetta západně středu městečka, polovina z původních 25 domů dochována. Synagoga postavena pozdně barokně po r. 1762, upravena r. 1830, dnes městské muzeum. Hřbitov založen údajně poč. 18. stol., čitelné náhrobky od r. 1710.

Kasejovice, Plzeň-South district - Jewish settlement from the 16th century. Between 1725 and 1730, Jews were required to concentrate in the ghetto on the western side of the township; half of the original 25 houses remain. The Late Baroque synagogue was built in 1762, restored in 1830 and is today the town museum. The cemetery is recorded as having been established at the beginning of the 18th century, and the earliest legible tombstone dates to 1710.

Kasejovice, Kreis Plzeň-Süd - eine jüdische Ansiedlung aus dem 16. Jht. In den J. 1725-30 wurden die Juden obligatorisch ins Ghetto in der westlichen Teil der Stadt umgesiedelt, die Hälfte von ursprünglichen Häusern ist erhalten geblieben. Die Synagoge wurde im späteren Barockstil nach dem J. 1762 gebaut und 1830 adaptiert, heute wird es als ein Stadtmuseum verwendet. Der Friedhof sollte zu Beginn des 18. Jhts. gegründet worden sein, lesbare Grabsteine sind seit 1710 vorhanden.

Kolín - židovské osídlení od 14. stol. Jedno z významných center židovské vzdělanosti a kultury. Ghetto v jihozápadní části jádra se skládalo z 52 domů, včetně školy čp. 157. V jejím dvoře pozůstatek synagogy z l. 1642-96 synagoga, s dochovaným barokním svatostánkem a štukovou výzdobou v interiéru. Na starém hřbitově založeném údajně r. 1418 zachováno přes 2500 náhrobků, nejstarší od konce 15. stol. Nový hřbitov založen r. 1887.

Kolín - Jewish settlement from the 14th century. One of the most important Jewish cultural and intellectual centres. The ghetto in the south-west of the town centre comprises 52 houses, including the school (no. 157), in the courtyard of which the synagogue was built 1642-96, with a preserved Baroque sanctuary and interior stucco decoration. The Old Cemetery, the establishment of which is placed by records at 1418, contains 2,500 tombstones, the oldest from the end of the 15th century. The New Cemetery was established in 1887.

Kolín - eine jüdische Ansiedlung aus dem 14. Jht. Ein von den bedeutendsten Zentren der jüdischen Bildung und Kultur. Das Ghetto im südwestlichen Stadtteil bestand ursprünglich aus 52 Häusern, einschließlich der Schule im Haus Nr. 157. In ihrem Hof wurde in den J. 1642–96 eine Synagoge mit einem erhaltenen Barocktraschrank und mit einem Stuckwerk im Innenraum erbaut. Im alten Friedhof, der 1418 errichtet sein sollte, sind mehr als 2500 Grabsteine erhalten geblieben, wobei der älteste Grabstein aus dem Ende der 15. Jhts. stammt. Der neue Friedhof wurde 1887 errichtet.

Kosova Hora, okr. Příbram - židovské osídlení od 16. stol. Dochována většina z původních 26 domů ghetta v severozápadní části městečka, v jeho středu malé náměstí se školou a barokní synagogou z doby po r. 1740, nyní v rekonstrukci. Hřbitov založen údajně r. 1580, nejstarší čitelné náhrobky pocházejí z 2. pol. 18. stol.

Kosova Hora, Příbram district - Jewish settlement from the 16th century. The majority of the original 26 houses comprising the ghetto in the north-west part of the township are preserved, in the which is a small square with a school and a Baroque synagogue from the period after 1740, currently under reconstruction. Foundation of the cemetery evidenced to 1580, the oldest legible tombstones dating to the second half of the 18th century.

Kosova Hora, Kreis Příbram - eine jüdische Ansiedlung aus dem 16. Jht. Der Großteil von ursprünglich 25 Häusern befindet sich in der nordwestlichen Teil der Stadt. Im Ort gibt es einen kleinen Platz mit einer Schule und mit einer barocken Synagoge aus den Jahren nach 1740, die heute umgebaut wird. Der Friedhof sollte 1580 errichtet worden, die ältesten lesbaren Grabsteine stammen jedoch aus der zweiten Hälfte des 18. Jhts.

Lipník nad Bečvou, okres Přerov - židovské osídlení od r. 1454. Židovská čtvrť obsahovala 105 domů. Synagoga, nejstarší na Moravě, zbudována kolem r. 1540, s pozdějšími úpravami, hlavní sál zaklenut pozdně gotickou klenbou s chlívovými žebry. Starý hřbitov ze 16. stol. po likvidaci obnoven počátkem 90. let včetně kopie tumby rabína Barucha Teomima Fränkela. V sousedství nový hřbitov z r. 1883, postupně opravovány.

Lipník nad Bečvou, Přerov district - Jewish settlement from 1454, the Jewish quarter containing 105 houses. The synagogue, the oldest in Moravia, dates to around 1540 with later repairs, the main hall is spanned by a Late Gothic vault with brick ribs. The Old Cemetery, dating to the 16th century, was restored in the early 1990's following its destruction, including a copy of the tomb of rabbi Baruch Teomim Fränkel. Neighbouring it is the partly restored New Cemetery, dating to 1883.

Lipník nad Bečvou, Kreis Přerov - die jüdische Ansiedlung aus dem J. 1454, das Judenviertel umfaßt 105 Häuser. Die älteste Synagoge in Mähren wurde möglicherweise um 1540 errichtet, spätere Rekonstruktionen, der Hauptsaal wurde mit einem spätgotischen Kreuzgewölbe ausgestattet. Ein alter Friedhof aus dem 16. Jht. wurde nach einem Abbau zu Beginn der 90. Jahren einschließlich der Tumbe vom Rabbiner Baruch Teomim Fränkel rekonstruiert. In der Nähe gibt es ein neuer Friedhof aus dem J. 1883, der laufend rekonstruiert ist.

Lomnice, okres Blansko - židovské osídlení od pol. 17. stol. Plánovitě zbudovaná židovská čtvrť se čtvercovým náměstím představuje významný urbanistický celek sestávající z 35 domů. Pozdně barokní synagoga z let 1760-85, po opravě slouží od r. 1997 ke kulturně-společenským účelům. Hřbitov založený poč. 18. stol. obsahuje cenné náhrobky barokního a klasicistního typu.

Lomnice, Blansko district - Jewish settlement from the mid-17th century. The planned Jewish quarter with its square presents an important urban whole comprising 35 houses. The Late Baroque synagogue dates to 1780-85, and after repairs in 1997 was turned over to cultural and social events. The cemetery, established at the beginning of the 18th century, contains valuable Baroque and Classicist tombstones.

Lomnice, Kreis Blansko - die jüdische Ansiedlung stammt aus der Mitte des 17. Jhts. Das planmäßig angelegte Judenviertel mit einem Quadrattrömlichen Ringplatz stellt ein bedeutendes Städtebaukomplex dar, welches von 35 Häusern besteht. Eine Synagoge im Spätbarockbaustil wird zu kulturell - gesellschaftlichen Zwecken verwendet. Der zum Beginn des 18. Jhts. errichtete Friedhof umfaßt wertvolle Grabsteine im barocken oder klassizistischen Baustil.

Mikulov, okres Břeclav - židovské osídlení od 14. stol., duchovní, kulturní a politické centrum moravských Židů, od pol. 16. stol. do r. 1851 sídlo moravských zemských rabínů. Z rozsáhlého areálu židovské čtvrtě o rozloze 13,5 ha na západním svahu zámku se zachovalo 90 domů (1/4 zástavby) včetně budov židovských škol a starobince. Z několejších 12 svatyní stojí dodnes Horní synagoga a části dvou dalších. Horní synagoga, původně z r. 1550, obdržela v l. 1719-23 nový barokní rozvrh, kde čtveřice kupolí je sklenuta do čtyřsloupového pilíře uprostřed haly. Po opravě slouží muzejním účelům. Mimořádně cenný hřbitov se 4.000 náhrobky renesančního, barokního a klasicistního typu, založen v 15. stol. Na rabínském vršku pohřbeni věhlasní moravští zemští rabíni, především Menachem Mendel Krochmal, Šemuel Šmelke Horovic a Mordechaj Benet.

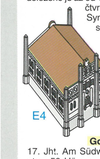

Mikulov, Břeclav district - Jewish settlement from the 14th century, a spiritual, cultural and political centre of Moravian Jewry, from the mid-16th century to 1851 the seat of the Moravian provincial rabbinate. Of the extensive Jewish quarter - 13.5 ha on the western slopes of the chateau - 90 houses (a quarter of the original) remain, including the Jewish school buildings and old people's home. Of the once 12 synagogues, the Upper Synagogue and parts of two others still stand. The Upper Synagogue, originally built in 1550, gained a new Baroque scheme in 1719-23, with a cupola supported by a vault carried by four columns in the middle of the hall; since restoration, it has served as a museum. The outstanding cemetery, with 4,000 Renaissance, Baroque and Classicist tombstones, was established in the 15th century; on the rabbinical knoll are buried notable provincial rabbis, including Menachem Mendel Krochmal, Shemuel Shmelke Horowitz and Mordechai Benet.

Mikulov, Kreis Břeclav - eine jüdische Ansiedlung aus dem 14. Jht., ein geistiges, kulturelles und politisches Zentrum von mährischen Juden, von der Mitte des 16. Jhts. bis 1851 der Sitz der mährischen Landesrabbiner. Von dem umfangreichen Judenviertel, das sich am westlichen Abhang des Schlosses im Ausmaß von 13,5 ha befand, blieben sich 90 Häusern (1/4 der Bebauung) einschließlich der Schulen und des Altersheims erhalten. Von den ehemaligen 12 Tempel sind bis heute die Obersynagoge und Überreste von zwei weiteren Synagogen erhalten geblieben. Die Obersynagoge, ursprünglich 1550, wurde 1719-23 in Barockstil umgebaut, wobei der vier Kuppeln in der Mitte der Halle gewölbt sind. Diese Synagoge wurde im Verwendungszweck als ein Museum adaptiert. Der außerordentlich wertvolle Friedhof umfaßt 4000 Grabsteine im Renaissance- Barock oder Klassiziststil und wurde im 15. Jht. gegründet. Auf dem Rabbinerhügel sind namhafte mährische Landesrabbiner, von allem Menachem Mendel Krochmal, Schemuel Schmelke Horowitz und Mordechai Benet bestattet.

Plzeň - židovské osídlení s přestávkami od 14. stol. Dvě starší novorománské synagogy ve dvoře obecního domu z let 1857-9 a z r. 1875 dnes nevyužité. Velká synagoga na západním okraji městského jádra postavena v l. 1888-92 v novorománském slohu s orientálními prvky. Starší hřbitov ve čtvrti Lochotín založen r. 1856, po r. 1984 zmenšen na parčík se symbolickou skupinou náhrobků, nový hřbitov otevřen r. 1898.



Plzeň - Intermittent Jewish settlement from the 14th century. The two older Neo-Romanesque synagogues in the courtyard of the Municipal House (1875-9 and 1875) are today unused. The new Temple on the western edge of the town centre was built 1888-92 in the Neo-Romanesque style with oriental elements. The Old Cemetery in the Lochotín quarter was established in 1856, and in 1984 turned into a public garden with a symbolic group of tombstones; the New Cemetery was opened in 1898.

Plzeň - eine jüdische Ansiedlung aus dem 14. Jht. Im Hof des Gemeindehauses befinden sich zwei älteren neuromanischen Synagogen aus den J. 1857-9 und aus dem J. 1875, die heute nicht mehr verwendet werden. Das neue Tempel am westlichen Rande des Stadtzentrums wurde in den J. 1888-92 im neuromanischen Baustil mit Orientalkomponenten gebaut. Der ältere Friedhof im Stadtviertel Lochotín wurde 1856 errichtet und 1984 als ein Park mit einer symbolischen Gruppe von Grabsteine umgebaut, der neue Friedhof wurde 1898 geöffnet.

Podivín, okres Břeclav - vůbec nejstarší místně doložená zpráva o Židech na Moravě z r. 1067, židovské osídlení až od 17. stol. Židovská čtvrť složená ze dvou prostorově oddělených lokalit, z původních 70 domů jich zbývá 16 včetně školy a lázně. Nejstarší dochovaný náhrobek na hřbitově z r. 1694. Při vstupu orientálně romantická obřadní síň z 2. pol. 19. stol. s malou muzejní expozicí.

Podivín, Břeclav district - absolutely the oldest local written record of Jews in Moravia, datable to 1067, Jewish settlement from the 17th century. The Jewish quarter is divided between two areas, and 16 of the original 70 houses survive, including the school and bath. The oldest documented tombstone in the cemetery is from 1694; next to the entrance is a romanticised oriental ceremonial hall dating to the second half of 19th century, housing a small museum exhibition.

Podivín, Kreis Břeclav - allgemein die älteste urkundliche Nachricht über Juden in Mähren aus dem J. 1067, die jüdische Ansiedlung seit dem 17. Jht. Das Judenviertel besteht von zwei räumlich getrennten Teilen, von ehemaligen 70 Häusern sind 16 einschließlich der Schule und des Bades erhalten geblieben. Der älteste erhaltene Grabstein am Friedhof stammt aus dem J. 1694. Beim Eingang befindet sich eine orientalisch romantische Zeremonienhalle aus der Mitte des 19. Jhts. mit einer kleinen Museumsexposition.

Polná, okres Jihlava - židovské osídlení od 16. stol. Pozoruhodná židovská čtvrť ve tvaru trojúhelníku a uzavřená dvěma branami byla plánovitě zbudována po r. 1681. Kolem náměstí v řadové skladbě seřazeno 37 domů včetně bývalé radnice s bytem rabína, školy a lázně. Původně barokní synagoga z r. 1684 upravena po r. 1863 novogoticky. Hřbitov založený nejpozději v 16. stol. s náhrobky barokního a klasicistního typu.

Polná, Jihlava district - Jewish settlement from the 16th century. The noteworthy triangular Jewish quarter, closed by two gates, was planned in 1681. Around the square are 37 houses in terraces, including the former council hall with the rabbi's apartment, the school and the bath. The originally Baroque synagogue from 1684 was renovated in the Neo-Gothic style in 1863. The cemetery, founded no later than the 16th century, contains Baroque and Classicist tombstones.

Polná, Kreis Jihlava - eine jüdische Ansiedlung aus dem 16. Jht. Das sehenswürdige dreieckig geformte Judenviertel, das von zwei Toren geschlossen ist, wurde im 1681 planmäßig erbaut. Um den Ringplatz gibt es 37 Häuser einschließlich des ehemaligen Rathauses mit der Rabbinerwohnung, der Schule und dem Bad. Die ursprünglich Barocksynagoge aus dem J. 1684 wurde nach dem J. 1863 im neugotischen Baustil umgebaut. Es gibt hier weiter den spätestens im 16. Jht. errichteten Friedhof mit barocken und klassizistischen Grabsteinen.

Rychnov nad Kněžnou - židovské osídlení od 1. pol. 16. stol. Židovské domy soustředěny od poč. 17. stol. v dnešní Palackého ulici. Synagoga v pozdní ulice postavena v l. 1782 na místě starší budovy, v 1830 upravena klasicistně, uvnitř muzejní expozice. Hřbitov založen r. 1617, nejstarší čitelné náhrobky pocházejí z konce 17. stol.

Rychnov nad Kněžnou - Jewish settlement from the first half of the 16th century. Jewish houses from the beginning of the 17th century are concentrated in today's Palackého street. The synagogue, in a back street, was built in 1782 on the site of an older temple, and in 1830 underwent classicist renovations; there is a small museum exhibition within. The cemetery was established in 1617, the oldest legible tombstones come from the end of the 17th century.

Rychnov nad Kněžnou - eine jüdische Ansiedlung aus der ersten Hälfte des 16. Jhts. Seit dem Anfang des 17. Jhts. sammelt sich jüdisches Wohnen in Palackého Strasse. Die Synagoge wurde 1782 anstelle eines älteren Tempels gebaut und 1830 im klassizistischen Baustil adaptiert, im Innern befindet sich Museumsexposition. Der Friedhof wurde 1617 errichtet, die ältesten leserlichen Grabsteine stammen aus dem Ende des 17. Jhts.

Slavkov u Brna, okres Vyškov - židovské osídlení od 14. stol. Z původních 77 domů židovská čtvrť tvořilo 36, mj. radnice a škola s lázní. Novorománská synagoga z r. 1858 obnovena v l. 1994-8 pro archivní potřeby, v předsíni malá muzejní expozice. Na novém hřbitově založeném v r. 1744 asi 300 náhrobních kamenů.

Slavkov u Brna, Vyškov district - Jewish settlement from the 14th century. Of the original 77 houses in the Jewish quarter, 36 are preserved, including the council hall and school with bath. The Neo-Romanesque synagogue (1858) was renovated in 1994-8 as an archive, with a small exhibition in the narthex. The New Cemetery, established in 1744, contains approx. 300 gravestones.

Slavkov u Brna, Kreis Vyškov - eine jüdische Ansiedlung aus dem 14. Jht. Von ursprünglich 77 Häusern des Judenviertels sind 36 Häuser, einschließlich des Rathauses und der Schule mit dem Bad erhalten geblieben. Die neuromanische Synagoge aus dem J. 1858 wurde 1994–8 für eine Verwendung als Archiv renoviert, in der Vorhalle befindet sich eine kleine Museumsexposition. Der neue Friedhof wurde 1744 errichtet und umfaßt zirka 300 Grabsteine.

Strážnice, okres Hodonín - židovské osídlení snad již od 13. stol. Bližšího poznání zvyšuje dřívější židovské čtvrti dosud stojí včetně školy, špitálu a rituální lázně. Klasicistní synagoga z r. 1804 se slunečními motivami na průčelí, vyjměnně obklopena hřbitovem s náhrobky barokního a klasicistního typu, nejstarší čitelný z r. 1648.

Strážnice, Hodonín district - Jewish settlement from perhaps the 13th century. Around half the buildings of the former Jewish quarter remain standing, including the school, hospital, and ritual bath. Classicist synagogue (1804) with sunbeams on the facade, and outstanding enclosed cemetery with Baroque and Classicist tombstones, the oldest legible dating to 1648.

Strážnice, Kreis Hodonín - eine jüdische Ansiedlung aus dem 13. Jht. Ungefähr eine Hälfte der jüdischen Häuser einschließlich der Schule, des Spitals und des Ritualbades sind erhalten geblieben. Die klassizistische Synagoge aus dem J. 1804, mit der Sonnenuhr in der Front, ist ausnahmsweise durch einen Friedhof mit barocken und klassizistischen Grabsteinen umgegeben. Der älteste lesbare Grabstein stammt aus dem J. 1648.

Terezín, okr. Litoměřice - židovské osídlení od pol. 19 stol. Na městském hřbitově Židům vyhrazeno místo k pohřbívání podle klasicistního a secesního typu. V r. 1941 bylo město nazýto přeměněno v ghetto - koncentrační tábor, kterým prošlo 152 000 osob židovského původu z celé Evropy. V samotném Terezíně jich zemřelo 35 000, dalších 87 000 bylo transportováno do vyhlazovacích táborů. Na hřbitově ghetta v l. 1941-2 pohřbeno asi 9 000 obětí. V r. 1991 otevřeno Muzeum ghetta.

Terezín, Litoměřice district - Jewish settlement from the mid-19th century. The Jewish section of the town cemetery contains Late Classicist and Secession tombstones. In 1941, the town was converted by the Nazis into the ghetto-concentration camp, through which passed 152,000 people of Jewish extraction were sent from all over Europe to the concentration camp here; some 35,000 died in Terezín itself, while 87,000 were transported to extermination camps. Some 9,000 victims were buried in the ghetto cemetery between 1941 and 1942. The Ghetto Museum opened in 1991.

Terezín, Kreis Litoměřice - eine jüdische Ansiedlung aus der Mitte des 19. Jhts. Am städtischen Friedhof gab es eine jüdische Abteilung mit Jugendstil- und spätklassizistischen Grabsteinen.