

# Vznik středověkého evropského města (s důrazem na střední Evropu)



# Osnova přednášky

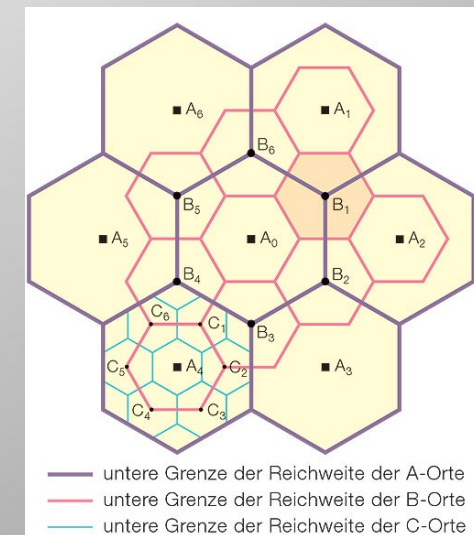
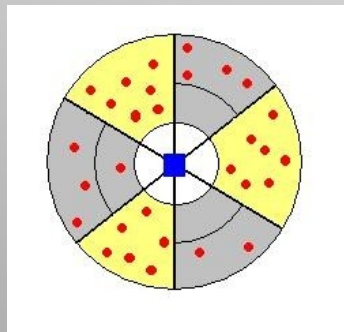
1. Předchůdci vrcholně středověkých měst latinské Evropy: místa s centrálními funkcemi a rozvinutou nezemědělskou činností (některá pravěká hradiště, keltská oppida, raně středověké sídlištní komplexy (aglomerace), antická města
2. Souběžně existující sídla Asie a Afriky (islámská, čínská, indická města apod.)
3. Znaky vrcholně středověkého (komunálního, právního) města, městské právo
4. Obyvatelstvo měst.
5. Cesty vzniku měst: 1) komunální hnutí 2) zakládání různými vrchnostmi
  - 5a. Komunální hnutí v západní Evropě. Městské státy v Itálii a Flandrech.
  - 5b. Kolonizace a zakládání měst ve středovýchodní Evropě. Urbanizační proces
  - 5c. Vznik a rozvoj měst v německých zemích v 13. století
  - 5d. Vznik a počáteční rozvoj městské sítě v polských zemích a v Uhrách.
6. Prameny k městským dějinám
7. Archeologie a objasňování počátků měst

**Urbanizace** je „mnohostranný sociálně-ekonomický proces vyznačující se stěhováním obyvatelstva do měst, růstem měst, změnami funkčního využití území sídel, koncentrací, intenzifikací a diferenciací městských druhů činností (funkcí) nebo výroby v širokém smyslu slova, vznikem nových forem a prostorových struktur osídlení a rozšířením městského způsobu života se specifickou strukturou styků, kulturou, systémem hodnotových orientací). Jednoduše řečeno- urbanizace je nevýraznější a nejvýznamnější proces koncentrace lidstva zahrnující vývoj k stále složitějším organizačním formám a sociální diferenciaci v nejširším slova smyslu. Výrazným znakem měst je naplňování centrálních funkcí. Rozvoj urbanizace plně souvisí s mírou nadproduktu (tzv. surplus), který daná společnost vyprodukuje, v preindustriálních společnostech jde primárně o nadprodukt potravin, zemědělských komodit. Umožňuje vznik vrstvy lidí, kteří po stránce subsistence nejsou soběstační. V první řadě jde o řemeslné specialisty a společenské elity. Čím větší počet obyvatel v centru, tím vyšší je stupeň specializace a výrobních činností a služeb.

**Christallerova teorie centrálních funkcí** (Walter Christaller, 1893-1969, německý geograf). Teorie centrálních míst (teorie prostorové rovnováhy) se zabývá problematikou prostorového systému osídlení, tedy velikosti a rozmístění sídel v sídelní struktuře především na základě ekonomických charakteristik, závislých hlavně na chování spotřebitelů a obchodníků v reálném čase. Teorie má šest základních předpokladů:

1. homogenní rovina se stejnou mírou dopravní dostupnosti v každém bodě, jeden typ dopravy, dopravní náklady jsou proporcionální
2. rovnoměrně rozmístěná populace
3. centrální místa poskytují zboží, služby a administrativní funkce jejich zázemí
4. spotřebitelé minimalizují svoji cestovní vzdálenost
5. poskytovatelé služeb se snaží pokrýt co nejširší možnou oblast trhu
6. všichni spotřebitelé mají stejný příjem a stejné požadavky na služby

Löschova modifikace:



Teorie tržní dostupnosti center. Aplikace na mocenské struktury (ovladatelnost území v jediné administrativní úrovni)

Christaller, W. 1933: Die zentrale Orte in Süddeutschland. Eine ökonomisch-geographische Untersuchung über die Gesetzmässigkeit der Verbreitung und Entwicklung der Siedlungen mit städtischen Funktionen. Jena.

# Od pozdní antiky do konce raného středověku 1

Rostoucí daňová zátěž ruinovala zejména střední vrstvu, z níž se zčásti rekrutovali radní (kuriálové). Kuriálové se stali doživotní nucenou kastou, spoutanou pevnými povinnostmi k římskému státu, ručili také za daňové nedoplatky. Byli obvykle pozemkovými vlastníky, neboť vlastnictví půdy se považovalo za nejjistější kapitálový vklad. Stali nucenými, neplacenými vykonavateli vůle státu. Přesun velkých vlastníků na venkov.

Nový jev – *křesťanští biskupové*, jejich diecéze s podřízenými farnostmi se stala totožnou s *civitas* a působila proti rozpadu vazeb město – venkov. Biskupům bylo posléze předáno i civilní soudnictví. V konečné fázi biskup zcela odstranil císařského úředníka *defensora civitatis*.

Redukce obyvatelstva plochy měst. Zánik veřejných staveb z „pohanského“ období  
Rozdílná kontinuita městského života v různých částech říše; velký úpadek ve stř. Podunají, lepší situace v Porýní; rozkvět v některých částech východořímské říše (Egypt aj., období vlády Justiniána I.). Pevnostní funkce měst v době nejistoty (byzantská centra na Balkáně)  
Převzetí měst elitami barbarských států (Frankové, Langobardi, Vizigótové).  
Následky arabského výboje v 7. stol.

## Od pozdní antiky do konce raného středověku 2

Území franské říše:

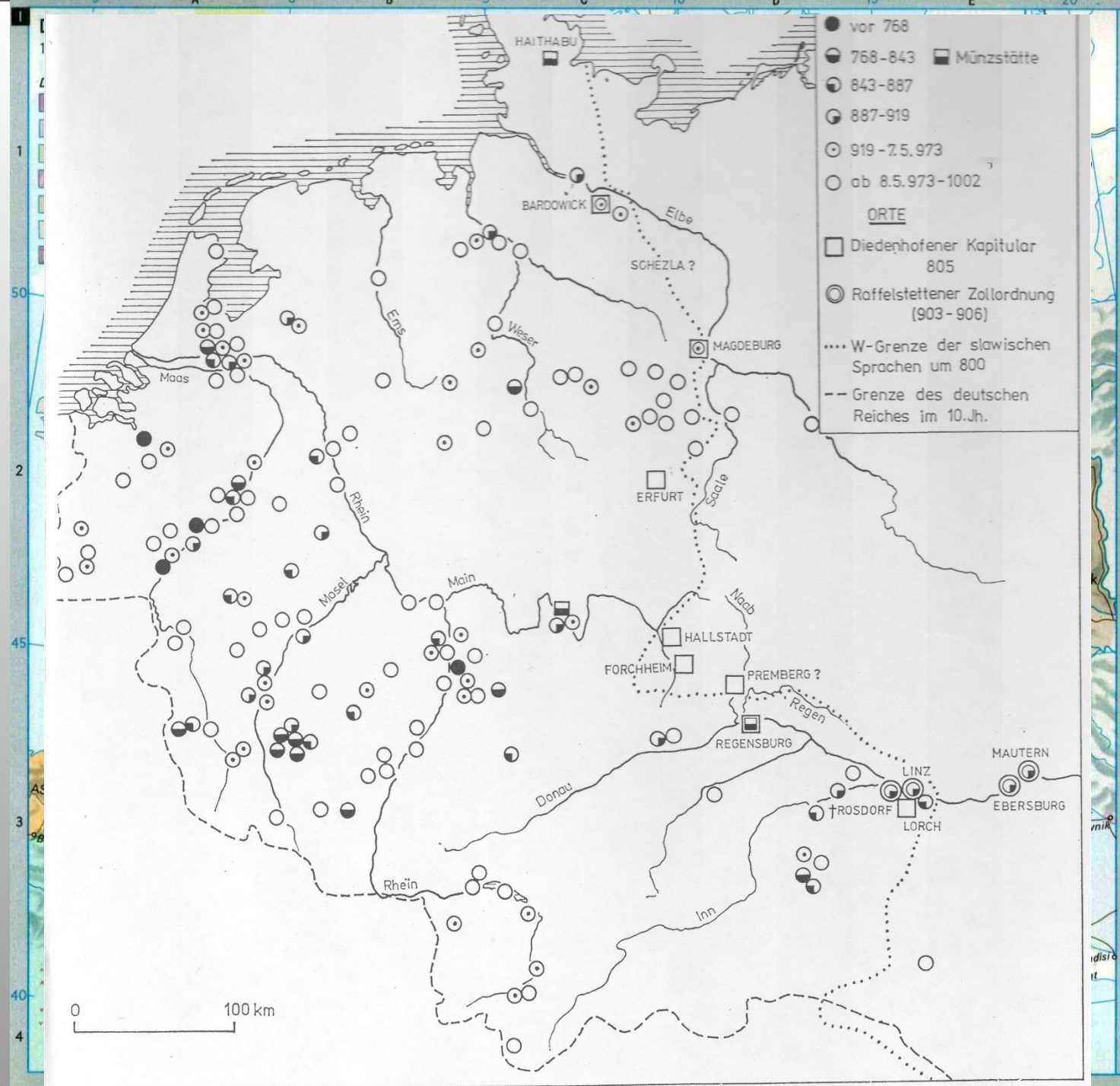
*Merovejské období*- města přestala být samosprávnými útvary – pozůstatky municipálního zřízení dosvědčeny z dnešní Francie. Hlavní slovo ale začala mít vrchnost – hrabě, biskup apod. Obyvatelstvo se stávalo ze svobodných obchodníků a buď svobodných či nesvobodných řemeslníků

*Karolinské a ottonské období* (8. – 10. stol.)

Královský tržní, mincovní, celní regál; jeho propůjčování vrchnostem, často církevním; imunity. K tomu někdy přistupoval tzv. Bannrecht v místě trhu - právo zákazu a příkazu. Nejstarší příklad – 833 pro opatství **Corvey**. Ještě v 9. stol.- Brémy, Osnabrück, Herford, Würzburg, Esslingen. Vrchol udělování tržních výsad – kolem r. 1000; v té době v Německu již 200–300 trhů. Ve 2.pol. 10. stol. první privilegia pro obchodníky

Obchodníci- v gesci elit; Diedenhofenský kapitulář (805); raffelstettenský tarif (903). Fríský obchod. Vikingové. Rozvoj obchodnických gild po r. 1000. „Svobodní“ řemeslníci - v privilegiu pro Worms r. 973 se hovoří o *negotiatores vel artifices*. Protoměstské útvary kolem biskupských sídel a klášterů v 10.-11. stol. mimo území někdejší římské říše (Regensburg, Soest, Paderborn, Münster). Předpoklady pro zásadní změny, které přinesl přelom 11. /12. stol.

**Trhy v  
Německu  
písemně  
doložené v 8.-  
poč. 11. století**



## Komunální hnutí v západní Evropě

Politické a hospodářské předpoklady v **německé říši**: ekonomický rozvoj (obchod včetně námořního, rozmach vnitřního trhu, specializované řemeslo, boj o investuru

Privilegia Jindřicha V: pro raná města (Lüttich 1107, Maastricht 1109, Speyer – 1111 dosvědčují uvolňování řemeslníků ze závislosti a výrobě pro trh Termín *mercatus* nahrazuje *forum*, *mercatores* je nahrazováno pojmem *cives*

Komunální hnutí v biskupských městech namířené proti vrchnosti (Porýní, severovýchodní Francie, dnešní Belgie). Toul- 1069 shromáždění měšťanů; 1076 povstání v Cambrai; Worms 1073; Mainz 1077; Kolín 1074-112; Speyer – 1101 městské právo. Wormské privilegium odlišuje území uvnitř a vně města.

Řezno po 1080 – jakýsi svobodný propouští svou ženu a potomky z nevolnictví (Servilität) a převádí je do "*urbani iure conditionem*" tedy do sféry městského práva.

Konstanz -komunální hnutí proti biskupovi r. 1105; r. 1153 shromáždění měšťanů. **Strassbourg** Jindřich V. 1119 udělil všem měšťanům městské právo

**Itálie** – počátky komun na sklonku 10. stol. – Janov 958 a 966 vystupuje jako právní partner; v zápasech papežů s německými panovníky sílí význam měst; emancipace od moci biskupů; Savona – 1014 privilegium osvobozující měšťany; lombardské komuny v boji s Fridrichem Barbarossou ve 2.pol. 12. stol. (1177 bitva u Legnana). Oblast Toskánska – 1137 Orvieto, zpráva o komuně.



## Městské právo

1. Zejména ve středovýchodní Evropě byly zvláštní výsady udělovány určitým národnostem, (Němci, Románi- pražská Soběslavská privilegia z počátku 3. čtvrtiny 12. století, uherská hostovská práva - spišští a sedmihradští Sasové, Románi v Ostrihomi či Székesfehérváru) Právní znaky vrcholně středověkého (komunálního, právního) města městský mír, městská svoboda (*Stadtluft macht frei*), městské právo, městské zřízení (G. Dilcher)

2. Městské právo. v užším smyslu zahrnuje právo civilní, procesní a trestní, v širším smyslu pak právo vlastnit půdu, nosit zbraň, svobodného pohybu, obchodní právo, udělená privilegia, právo statutární (*Willkürrecht*) – autonomie ve vytváření nižších právních ustanovení platných v rámci obvodu města. Platnost městského práva je vymezena v zásadě hradbami, vztahuje se na předměstí a statky města. Neexistovalo městské právo společné pro celou konkrétní zemi (rozdíl proti zemskému právu), lišilo se od města k městu.

3. Právní základ vztahu k půdě, na níž bylo město vystavěno: svobodný dědičný nájem za symbolický poplatek.

4. Rodiny městského práva: magdeburské, jihoněmecké. Odvolací stolice (Magdeburk,, Vratislav, Lübeck, Soest, Freiburg in Br., Norimberk, Vídeň, Brno. Olomouc, Litoměřice aj. ). Horní práva.

4. Kodifikace městského práva. Jeho ustanovení obsahují některá privilegia (v listinné podobě). Právní knihy.

V řadě případů byl však rozvoj městských obcí velmi komplikovaný

### Příklad **Řezna**

Cives urbi R. zmiňováni už v 9. stol. Zástupce krále- purkrabí, v soudnictví *schultheiss*

Po r. 1185 byly pravomoci purkrabího rozděleny mezi bavorského vévodu (úřad rychtáře).

Ražba mince – společně s biskupem; pozice vévody však slábla

#### ***Rozvoj komuny 1180–1245***

Dlouho neměli obyvatelé Řezna podíl na moci, ač se již od 11. stol. spravovali zvláštním právem – *ius urbanum*. Ač se sporadicky objevují doklady, že vystupovali jako obec, na vlastní moci měli ve 12. stol. jen malý podíl. Roku 1141 se postavili na odpor zásahům vévody do svých práv (*iura civilia*). *I hansgraf, úředník zastupující* řezenské obchodníky před soudy jiných měst či vrchností, býval jmenován z okruhu purkrabího.

Po 1181 ovládli podstatné kompetence měšťané; po 1197 zde sídlící vévoda předsedá soudu asi prostřednictvím rychtáře; pravomoc nad Židy. 1205 ukončena dvouletá válka mezi biskupy a vévodou Ludvíkem I. ; Ve spojení s císařstvím se biskupovi ještě r. 1219 a 1239 podařilo autonomii měšťanů omezit. Rozdělení kompetencí ve městě; Vznik městské daně – *collecta generalis*, o kterou se obě vrchnosti dělily stejným dílem. Privilegia 1207 (posílení hospodářské moci obchodníků, volba hansgrafa, dozorce na trhem apod.) a 1230 (např. svoboda po 10 letech od útěku do města )ve prospěch města. Ještě r. 1219 dal Fridrich II. pravomoc nad městem biskupovi. Pád biskupské moci se dostavil poté, co se biskup postavil ve sporu mezi papežem a císařem Fridrichem II. na stranu papeže. To zásadně ovlivnilo rozvoj městské autonomie. **1245** dostali řezenští privilegium volit radu a purkmistra.



*Sedící městský rychtář vynáší rozsudek. Iniciála rukopisu Právní knihy písaře Jana ze druhé půli padesátých let 14. století.*



Pečeť Lipska 13. stol.



Zasedání městské rady, v popředí písař pořizuje zápis (Illuminace z brněnské právní knihy Václava z Jihlavy, pol. 15.století)



# Obyvatelstvo měst

V 11.-12. století elitu města tvořila někdy dočasně šlechta, zejména ministeriálové (Worms, Zürich, Mohuč, Vídeň), bohatí obchodníci; tzv. *meliores*. Obecný pojem pro měšťana – *civis*. Vznikem městské obce se ustavila dominantní vrstva měšťanů. Měšťan – napňoval podmínky městského práva, především vlastnil parcelu s domem. Ostatní obyvatelé nebyli dlouho plnoprávní, v pozdním středověku nebyla už držba domu podmínkou, avšak nutnost mít vlastní domácnost, „ohniště“. Ve městě ovšem žily i další skupiny - zvláštní postavení měli **Židé**, vyčleněná součást zeměpanské komory s jistou správní a náboženskou autonomií, dále pak kněží, šlechtici. Pojem hosté – nebydlí trvale ve městě, nepodílí se na jeho veřejném životě.

**Přistěhovalectví do měst**(demografická pasivita města)

## Vývoj samosprávy

Orgánem městské autonomie byl od počátku sbor kmetů (*Schöffe, scabini*), nebo přísězných (*Geschworene, jurati*) či jmenovaní (*denominati, Genannte*). V čele stál rychtář, jmenovaný vrchností, předsedal městskému soudu. Silná pozice tzv. patriciátu (nejbohatších rodin, které bohatly především z obchodu a držely dědičně politickou moc. Tzv. Richerzeche v Kolíně n. Rýnem.

**Rada (konzulát)** – vyšší stupeň městské samosprávy, jejíž legitimita není odvozena od zeměpána, nýbrž od městské komunity. Počátky spadají na říšském území na přelom 12. /13. stol. (Utrecht 1196, Lübeck (1201), Erfurt (kolem 1212)). Dolnoněmecký region je v rozvoji radního zřízení vůči hornoněmeckému v předstihu (v hornoněmeckých městech až po smrti Friedricha II., tedy po pol. 13. stol).

## Výrobní a obchodní organizace

Principem sdružování ve městě je svobodné sjednocení, vytváří okruh autonomního práva. Nahrazují příbuzenské svazky. Společné rituály, pravidla ekonomického chování, péče o nemocné a přestárlé  
Obchodní gildy

### **Řemeslnické cechy**

Zrod ve 12. stol., rozvoj ve století 13., ve střední Evropě ve 14. století

**Hansa** – 2 spolky obchodníků v severním Německu, vznikly ve 12. století, rozvoj od 13. století, roku 1280 se zformovaly městské spolky současně s procesem teritorializace Německa. Zánik 1669.

Náboženská a literátská bratrstva, střelecké spolky, spolky žebráků apod.

# Městská síť ve středověké Itálii

*R. 1150: Itálie měla 7,3 mil. obyv, 1300- 12,5 mil. obyv.  
Šlo asi o 18% evropské populace bez Ruska.*

Milán: 1000: 20 tis. obyv., po 1200: 100 tis.;

Benátky 1200:80 tis/, 1300: 100 tis.;

Florencie: 1000 15-20 tis., kolem 1200 90-100 tis.

Na poč. 11. stol. bylo asi 5-8% městského obyvatelstva, ve 2. pol. 12. stol. asi 9-10% a 1300 to bylo už 25% tedy skoro dvojnásob než ve střední Evropě.

13. stol: 3 města měla přes 100 000 obyv. Janov asi 50-60 tis., Pisa Siena, Pisa, Bologna, Verona, Palermo, Cremona, Brescia měly asi 40-50 tis; celkem asi 200 měst o počtu obyv. přes 5 tis obyv.

Rozmach městských komun souvisí se zápasem o investuru. Postupné utváření větších celků (Benátky, Florencie, Milán).Přechod z „demokratického“ zřízení k signoriím /Visconti) .Jih – centralizované království „Obojí Silicie“.

Franco Franceschi, Ilaria Taddei, Le città italiane nel Medioevo XII–XIV secolo Bologna 2012



Významná  
německá města  
ve vrcholném  
středověku a  
hlavní teritoriální  
útvary

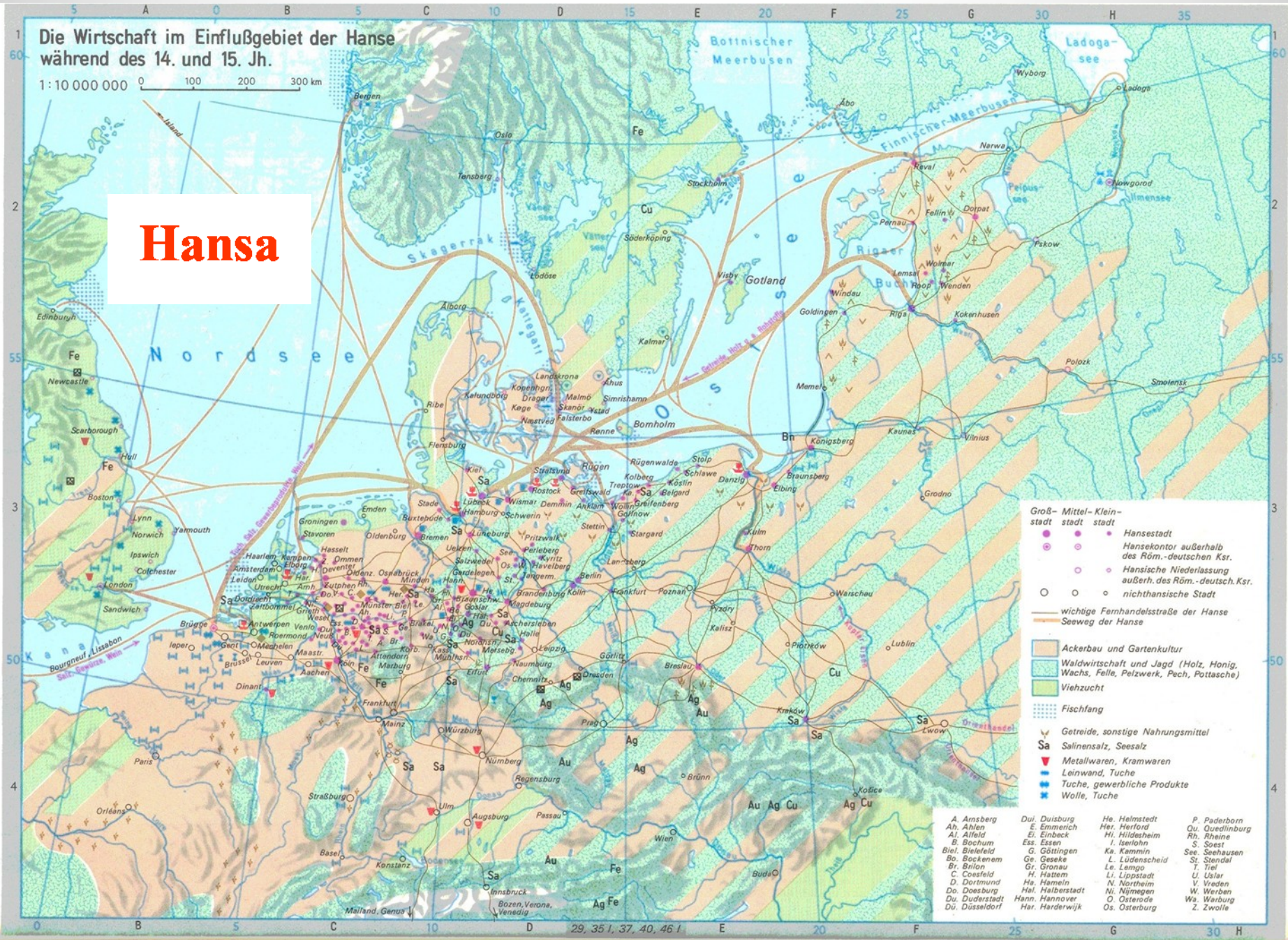


<http://www.altwege.de/mittelalter-handelswege/home-mittelalter.html>

# Die Wirtschaft im Einflußgebiet der Hanse während des 14. und 15. Jh.

1:10 000 000 0 100 200 300 km

## Hansa



- Großstadt
- Mittelstadt
- Kleinstadt
- Hansestadt
- Hansekontor außerhalb des Röm.-deutschen Ksr.
- Hanseische Niederlassung außerhalb des Röm.-deutschen Ksr.
- nichthanseische Stadt
- wichtige Fernhandelsstraße der Hanse
- Seeweg der Hanse

- Ackerbau und Gartenkultur
- Waldwirtschaft und Jagd (Holz, Honig, Wachs, Felle, Pelzwerk, Pech, Pottasche)
- Viehzucht
- Fischfang
- ▼ Getreide, sonstige Nahrungsmittel
- Sa Salinensalz, Seesalz
- ▼ Metallwaren, Kramwaren
- Leinwand, Tuche
- Tuche, gewerbliche Produkte
- Wolle, Tuche

A. Arnberg	Dui. Duisburg	He. Helmstedt	P. Paderborn
Ah. Ahlen	E. Emmerich	Her. Herford	Qu. Quedlinburg
Al. Alfeld	Hi. Hildesheim	Rh. Rheine	Rh. Rheine
B. Bochum	Ess. Essen	I. Iserlohn	S. Soest
Biel. Bielefeld	G. Göttingen	Ka. Kammin	See. Seehausen
Bo. Bockenheim	Ge. Geske	L. Lüdenscheid	St. Stendal
Br. Brilon	Gr. Gronau	Le. Lemgo	T. Tiel
C. Coesfeld	H. Hattem	Li. Lippstadt	U. Uslar
D. Dortmund	Ha. Hameln	N. Northheim	V. Vreden
Do. Dörsburg	Hal. Halberstadt	Ni. Nijmegen	W. Werben
Du. Duderstadt	Hann. Hannover	O. Osterode	Wa. Warburg
Dü. Düsseldorf	Har. Harderwijk	Os. Osterburg	Z. Zwickau



## Městská založení a povýšení v německých zemích ve 12. stol.

*Říšská, resp. královská města* – poddaná panovníkovi

*Svobodná města* – města, která se povětšinou vymanila ze závislosti na obvykle duchovní vrchnosti, nebyla však přímo poddaná králi (Regensburg, Strassburg, Worms, Mainz, Köln am Rhein aj.).

*Teritoriální města* – ve zvláštním vztahu k vládci nad teritoriem, sídlí zde důležité zemské úřady.

*Poddanská města* – vlastnictví nižších stupňů vlastníků, měla jen omezenou autonomii.

*Arcibiskupská města*

1100 – 1117 Remagen, Andernach – 1171, Soest – nejstarší sesterské město

Kolína, patrně již 1. pol. 12. st.; komunita volí rychtáře, kmety a soudní posly. Erfurt - obec kolem 1149; Magdeburg – 1194 získalo město od zeměpána úřad šoltyse (rychtáře). Halle – před pol. 12. stol. město, 1172 známe městské orgány

*Zähringenská města ve Švábsku*

**Freiburg**; založení 1120 – první příklad založení vysokým příslušníkem světské šlechty, vévodou Bertholdem III. von Zähringen ( právní vliv

Kolína n. R., obchodníci odtud - vůdčí vrstvou. Vyměření parcel. Volba rychtáře a faráře. V průběhu 12. stol. bylo obchodnické právo nahrazeno městským. Z okruhu přísežných (conjuratores fori) se vytvořil 24 členný sbor. Následovala další města (Villingen, Rottweil, Bern, Fribourg).

## *Městská založení Welfů*

**Jindřich Lev** (1129-1195): Mnichov (trh uv. 1158, právo 1170) a Landsberg na Lechu v Bavorsku. Landsberg – 1158, městské právo až ve 13. stol.

Severní Německo- Jindřich zakládá města: Lübeck, Braunschweig, Hagen, Schwerin (1160), Lüneburg a Stade (1189). Chybí originály privilegií.

**Lübeck. Prvotní lokace- hrabě Adolf II Holštýnský 1143. Jde snad o nejstarší osídlení doložené kolem kostela sv. Petra.** Druhá lokace 1159, Jindřich Lev.

**Hamburk:** zal. leník Jindřicha Lva Wiradvon Boizenburg 1188, privilegium J, Lev 1189

### *Wettinská založení*

**Lipsko** - založeno 1160; obdrželo v dosti primitivní formě právo Halle a Magdeburgu,

### *Štaufská založení*

Friedrich Barbarossa: městské právo Augsburgu (1152 – 1156), Osnabrücku (1171), Speyeru (1182), Wormsu (1184) a Řeznu (1161–1185), přístavním městům Brémám (1186), Lübecku (1188) a Hamburgu (1189). Nicméně Barbarossa nebyl příznivý rozvoji městských komun . Potlačil Spříseženstva v Trevíru a v Mohuči (1161, 1163). **Hagenau - nejrozsáhlejší privilegium.** Aachen- 1166

### *Zakládací činnost Wittelsbachů*

Mezi lety 1180 – 1250 povýšili na města Kelheim, Straubing, Ingolstadt, Neuburg, následovaly Landshut, Mnichov, Landau.

## Rakouské země

Centra 10.–11. stol. – Melk a Traismauer (*civitates* 977), *Steyr* (985–991), *Krems* 995 (*orientalis urbs*); *Tulln* (1014 *civitas*), *Neuburg* (1042 *urbs*), *Hainburg* (1050), Imunity duchovních vrchností s panovníkem propůjčenými trhy: Salzburg a Brixen (1022/1039), St. Pölten (1058), Wels (1061), Villach 1060. 975 propůjčení trhu šlechtici – Lieding 975, pro hrabata z Friesachu 1016; později Neunkirchen 1141, Köflach 1170.

První městské privilegium – **St. Pölten** 1159 od biskupa Konráda.

Od pozdního 12. stol. – formování institucionálních měst. Růst a transformace starých center, plánovitě zakládání nových v mezidobí 1190 – 1240. Laa an der Thaya, Drosendorf, Weitra), v Horním Rakousku Linz, Wels, Enns, ve Štýrsku rozvoj starších center (Judenburg, Graz, Marburg), další ze starších jader v odlesňovaných územích (Fürstenfeld, Hartberg, Friedberg, Voitsberg. **Zwettl** - výstavba města po r. 1150; privilegium 1200 však jen poskytuje výsady místním obchodníkům obdobně jako privilegium z r. 1192 pro řezenské obchodníky; obyvatelé zvaní *urbani nostri*.

Výsadní postavení řezenských obchodníků - vysvítá z tržního privilegia pro Enži 1190- 1191 a výsady pro tyto kupce ve Vídni z r. 1192 (celní osvobození, hostovské výsady v soudnictví)

**Enns** – 1191 kvetoucí obchodní sídliště – řezenští, jakož i ulmští, cášští a kolínští obchodníci obdrželi privilegium využívat svobodně výroční trh v Enži., kde uváděno sídliště *villa* a přístav *portus*. 1190 "*villa nostra celebris*".

Městské právo listinou z r.1212 kodifikovalo starší stav. Wiener Neustadt- plánovitě zal. 1194

Rozvoj **Vídně** začíná až usazením vévody Jindřicha řeč. Jasomirgott po 1152; 1137 – kostel sv. Petra jako farní, lokalita označena jako *civitas* (ještě ne město). Sv. Štěpán založen asi před 1147. Význam vlády Leopolda VI; 1221 privilegium, doplněno privilegiem Friedricha II. z r. 1237, poskytujícího mj. Vídeňanům vliv na obsazení rychtáře. Od práv Vídně a Enže odvozena městská práva Brna

**Přemysl Otakar II.** – asi r. 1268 **Marchegg**, Loeben (1263 – 1268), Bruck an der Mur, Radkersburg (po 1260).

## Vznik měst na území Polska

### Předlokační centra:

Správní (knížecí, kastelánské) hrady s podhradími, sídlištní komplexy (Wrocław, Poznań, Gniezno, Krakov, Gdańsk, Štětín, Kruszwica). Trhové vsi, krčmy. Otázka tzv. zakládání měst na "polském právu" (K. Buczek), dnes opuštěn. Přítomnost obcí cizích kupců před založením města (Štětín, Wrocław, Płock)

### Slezsko

Území s nejranější urbanizací. Zásadní úloha vládců jednotlivých knížectví, tako vratislavských biskupů.

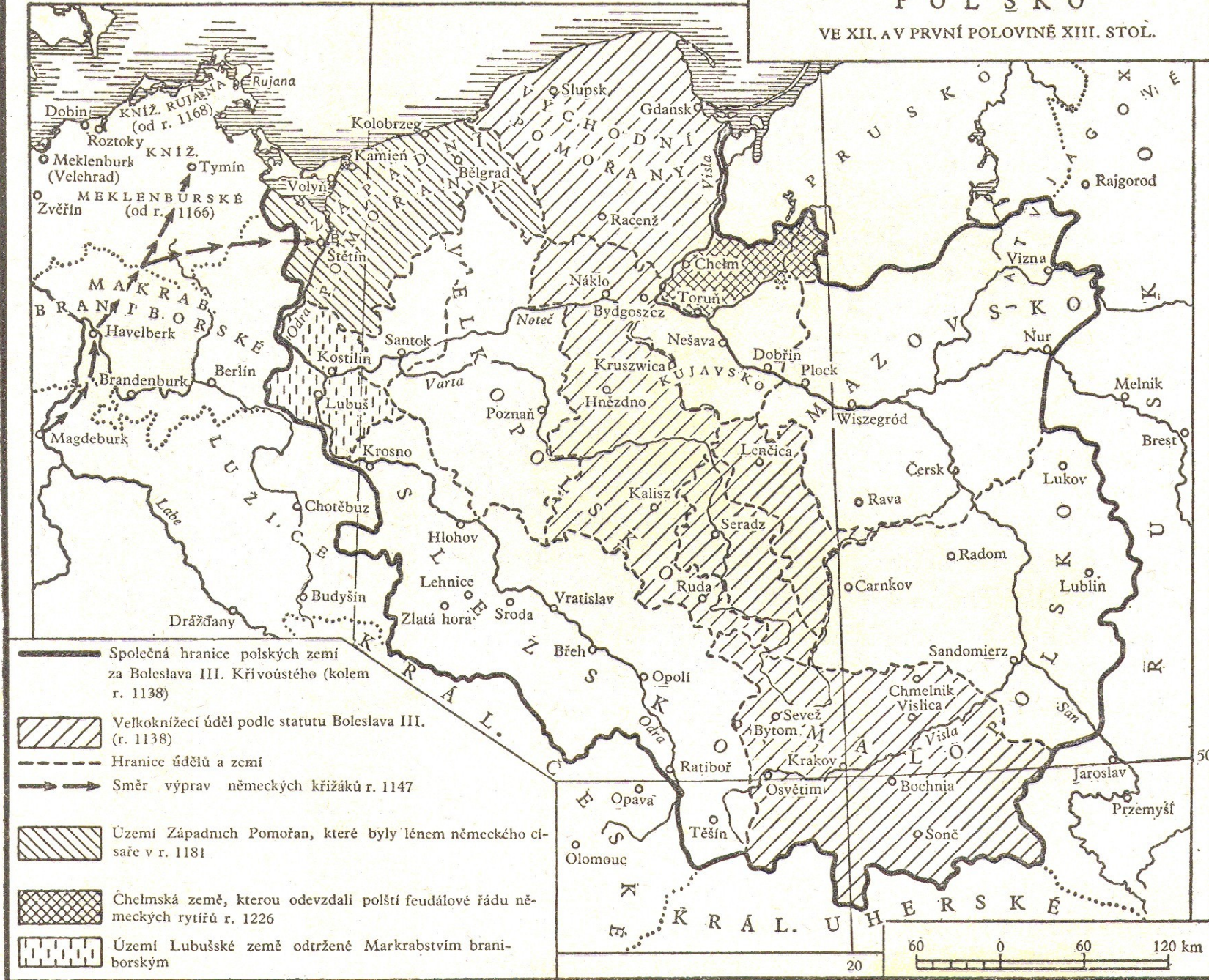
1211 – Zlotoryja, Wrocław – 1217??, 1242, 1261; 1217 – Opole, Racibórz; 1221 – Sobótka ; 1223 – Nysa, Śróda; 1253 – Glogów, 1254 – Oleśnica, 1263 – Těšín








První založení **Wroclavi** se dle archeologických nálezů klade do doby Jindřicha Bradatého v první čtvrti 13. stol. (v část levobřežního města u Nového trhu), druhá proběhla 1241 za Boleslava Rogatky – vznik Starého města s Rynkem); 1261: lokace východní části - Nowy targ. Nové výzkumy první lokaci ale nepotvrdily (J.Piekalski)

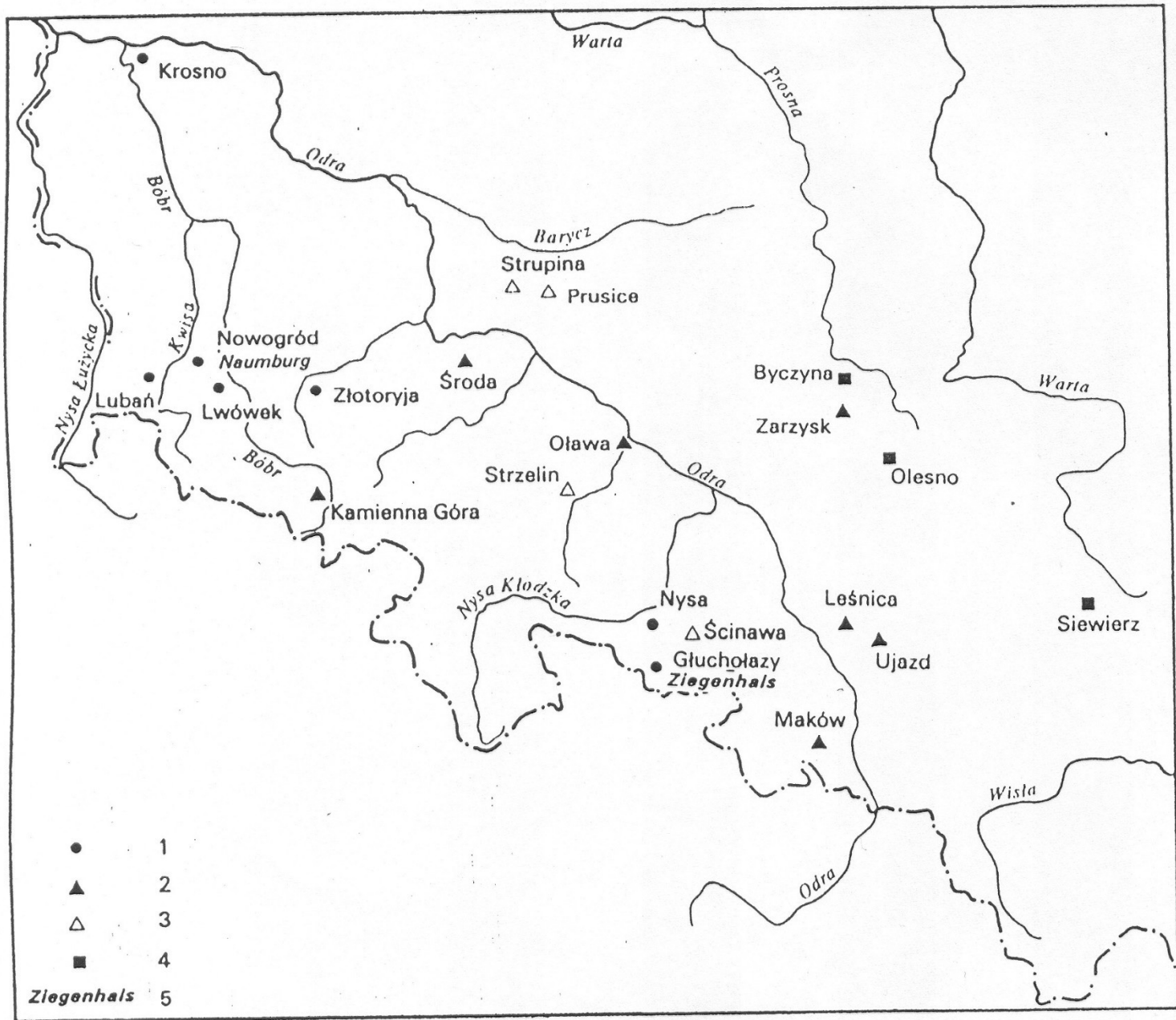
Lokační privilegia – umožňují vlastní soudnictví, daňové úlevy (2 - 20 let), vybavení obcí polnostmi i celými vesnicemi; svobodný trh. Jde o svého druhu *imunitu*. Úloha rychtářů, stojících v čele soudu složeného z přísežných.

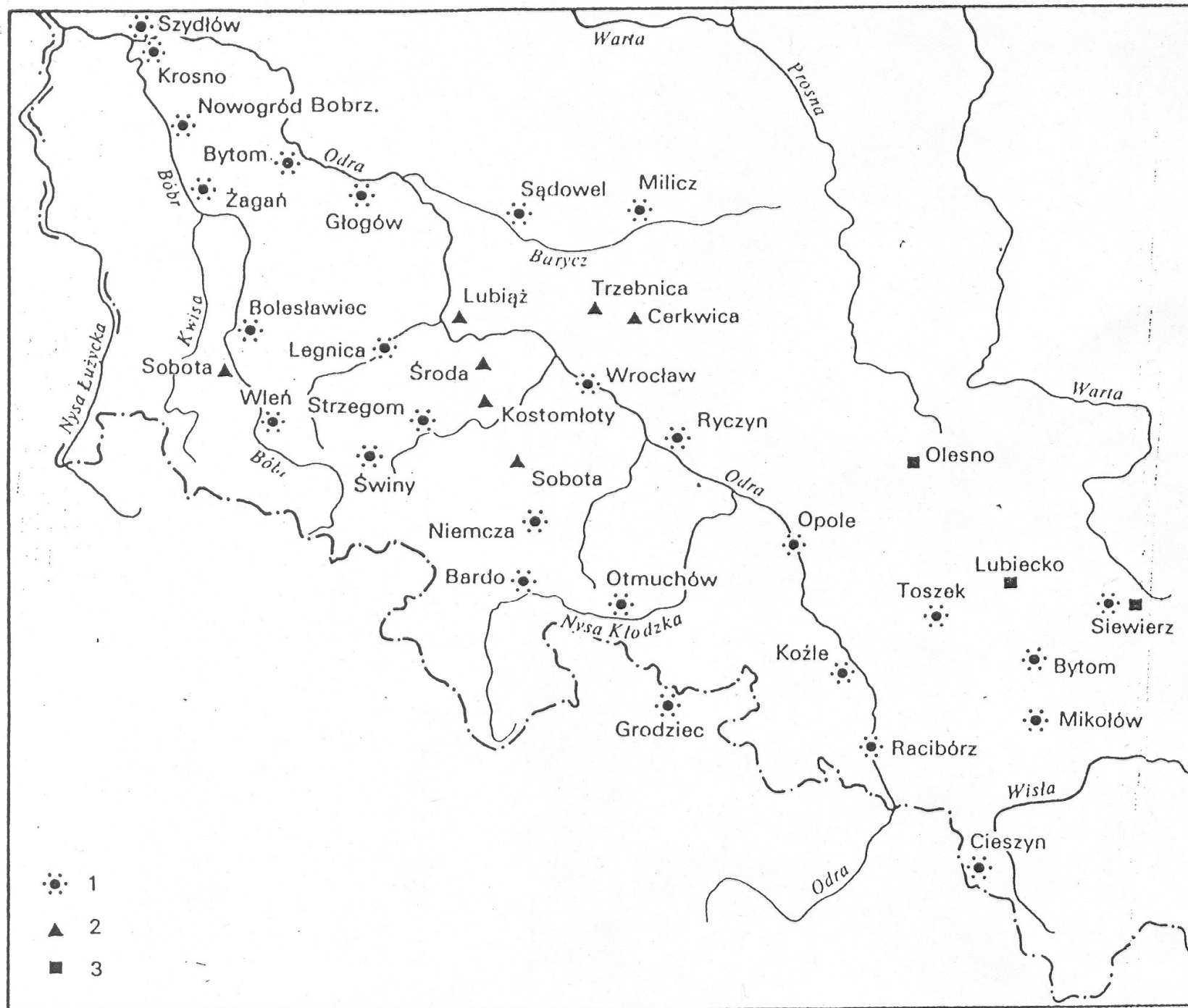
První doklad městské rady 1261 z Wroclawi,

P O Ľ S K O  
VE XII. AV PRVNÍ POLOVINĚ XIII. STOL.



-  Společná hranice polských zemí za Boleslava III. Křivouštetého (kolem r. 1138)
-  Velkoknížecí úděl podle statutu Boleslava III. (r. 1138)
-  Hranice údělů a zemí
-  Směr výprav německých křižáků r. 1147
-  Území Západních Pomořan, které byly lénem německého císaře v r. 1181
-  Čelmská země, kterou odevzdali polští feudálové řádu německých rytířů r. 1226
-  Území Lubušské země odtržené Markrabstvím brani-borským





## Velkopolsko

1231 – Śródka, 1239 - Gniezno (privilegium Vladislava Odonice ztraceno, lokátor jistý Ondřej), 1243 – Powidze (Boleslav Pobožný); 1248 - Niemcze 1248; Ladek -1250, Kostrzyn -1251; 1253 – Poznań; 1253 – 1260 Kalisz. K r. 1320 - 76 měst, 1 město/733 km<sup>2</sup>; r. 1386 - 130 měst. Nerovnoměrné rozložení měst: nejvíce do r. 1320 - oblast poznaňsko-kališská, pak knížectví sieradzko-leczycké, nejméně - Kujawy. Z velkých měst jedině Bydgosć byla lokována Vladislavem Lokýtkem, ostatní byla založena v období údělného systému. Poznaň- předlokační osady, zvl. u sv. Gottharda, město založeno na opačném břehu; v lokačním privilegium je v čele fojt, 1280 se uvádí městská rada.

Lokace **Vladislava Lokýtky** (1306–1333) ve Velkopolsku, zemi chelmsko-sieradzské a kujavské: Skrzywno -1308; rozmach nastal po r. 1315 založeno asi 12 měst (mj. Tarnów, Lublin, Skrzywno) aj.). Dalšíh 7 vzniklo buď v pozdním období jeho vlády, nebo v počátcích vlády Kazimíra Velikého.

## Malopolsko

1228, 1257 – Kraków, 1244 – Sandomierz, 1250 Zawichost, Lagów (1253), Bochnie (1253).

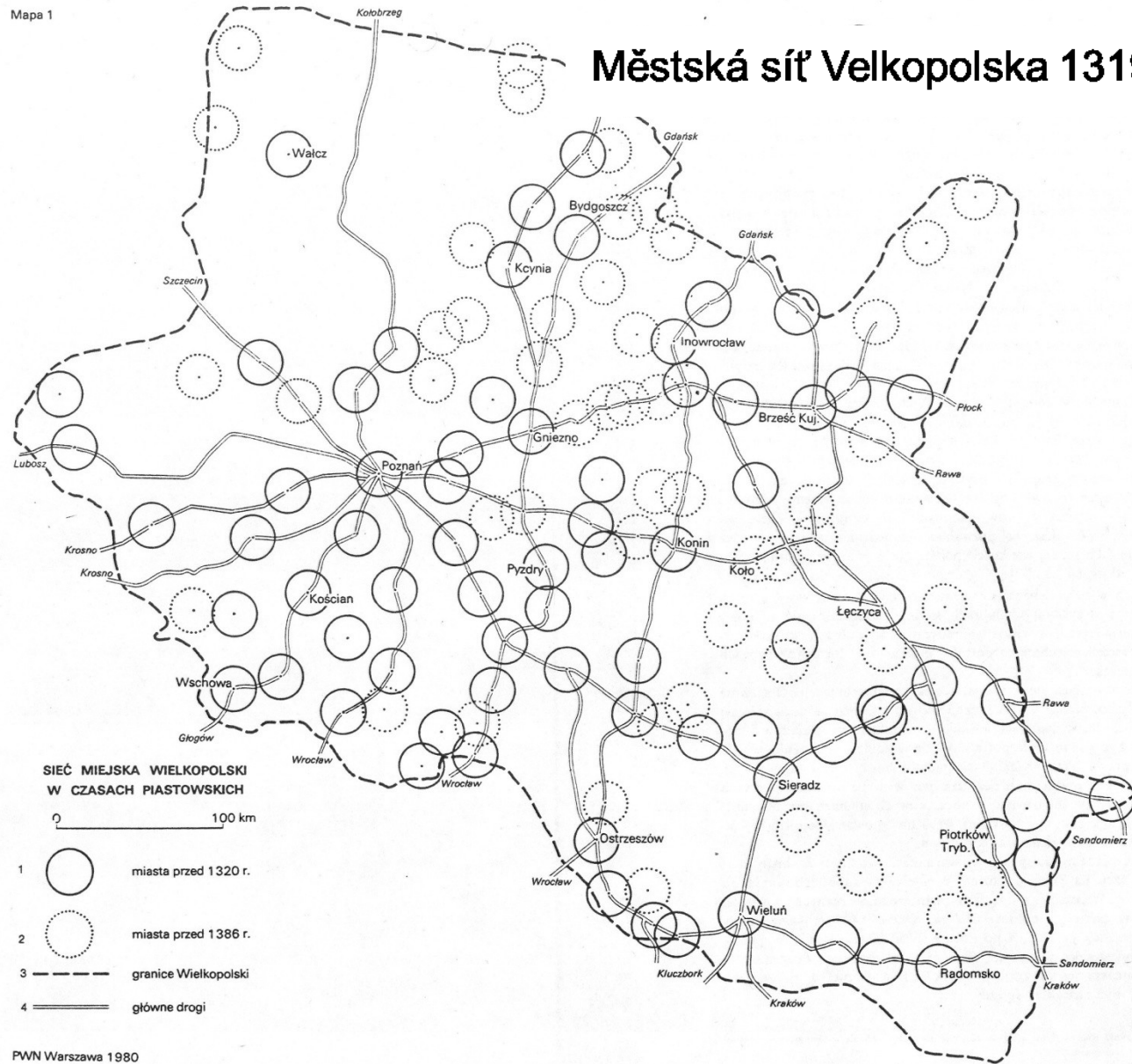
## Krakov

Lokační privilegium 1257. Lokaci provedli tři slezští Němci, jeden, Jakub, pocházel z Nisy a byl 1254 rychtářem. Druhý, Gedko, byl 1254 byl přísežným ve Wroclavi, třetí, Wolk, se r. 1267 ujal lokace města Skaly. Po r. 1257 se objevuje městská rada.

**Země leczycká a sieradzská:** 1253 – Lubnice; 1255 – Sieradz; **Gdaňské Pomoří :** 1260 - Tczew, 1263 – Gdaňsk /1.lokace, druhá po 1308 (Řád německých rytířů).



# Městská síť Velkopolska 1319



## **Mazovsko**

1237 – Plock, 1300 – Lowicz, Pultusk, Warszawa

Až do vlády Kazimíra Velkého se dle Henryka Samsonowicze z hlediska zakládání měst Polsko dělilo na dvě oblasti:

1) Slezsko, Velkopolsko, Malopolsko, 2) Mazovsko, země leczycka, sieradzka, Kujawy, Pomoří – opožděné regiony.

Zakládání měst Kazimírem III. Velkým (král 1333 – 1370) výrazně se projevuje v Malopolsku , Velkopolsku a Mazovsku.

## Uherská města

Uherské království kolem 1200: zahrnovalo kromě dnešního Maďarska také Slovensko, Chorvatsko, Sedmihradsko  
Předlokační struktura významných center byla obdobná jako v polských a českých zemích. Székesfehérvár, Gyulafehérvár, Bratislava, Trnava, Ostřihom.

Zlatá bula – Ondřeje II. r. 1222; zaručovala příchozím hostům svobodný život podle vlastních právních zvyklostí. 1224 týž panovník vydal výsadu pro sedmihradské Sasy (tzv. *Andreanum*); právo korporativního jednání, impuls k vytvoření samosprávných obcí se svobodnou držbou půdy, osvobozením od cel, tržním právem. Mezi králem a hosty byl úředník, zvaný soudce nebo hrabě (*iudex, comes*). Těmto privilegiím předcházely dílčí výsady pro hosty: 1201 pro Latiny ze Šaryšského potoka – již zde volba rychtáře, rozšířeno v oblasti soudní autonomie r. 1238. 1230 - obdobná výsada pro Němcům v oblasti Sathmáru ve východních Uhrách. Na počátku 12. st. se král Koloman zmocnil Chorvatska včetně dalmatského pobřeží, kde se setkal již s rozvinutými městy. V 1. pol. 12. st.- privilegia Trogiru a Splitu, která mj. obsahovala svobodnou volbu biskupa, hraběte jako městského soudce.

**Székesfehérvár**- 1238 privilegium pro tzv. Latiny (Valony); Pešť - výsady 1244

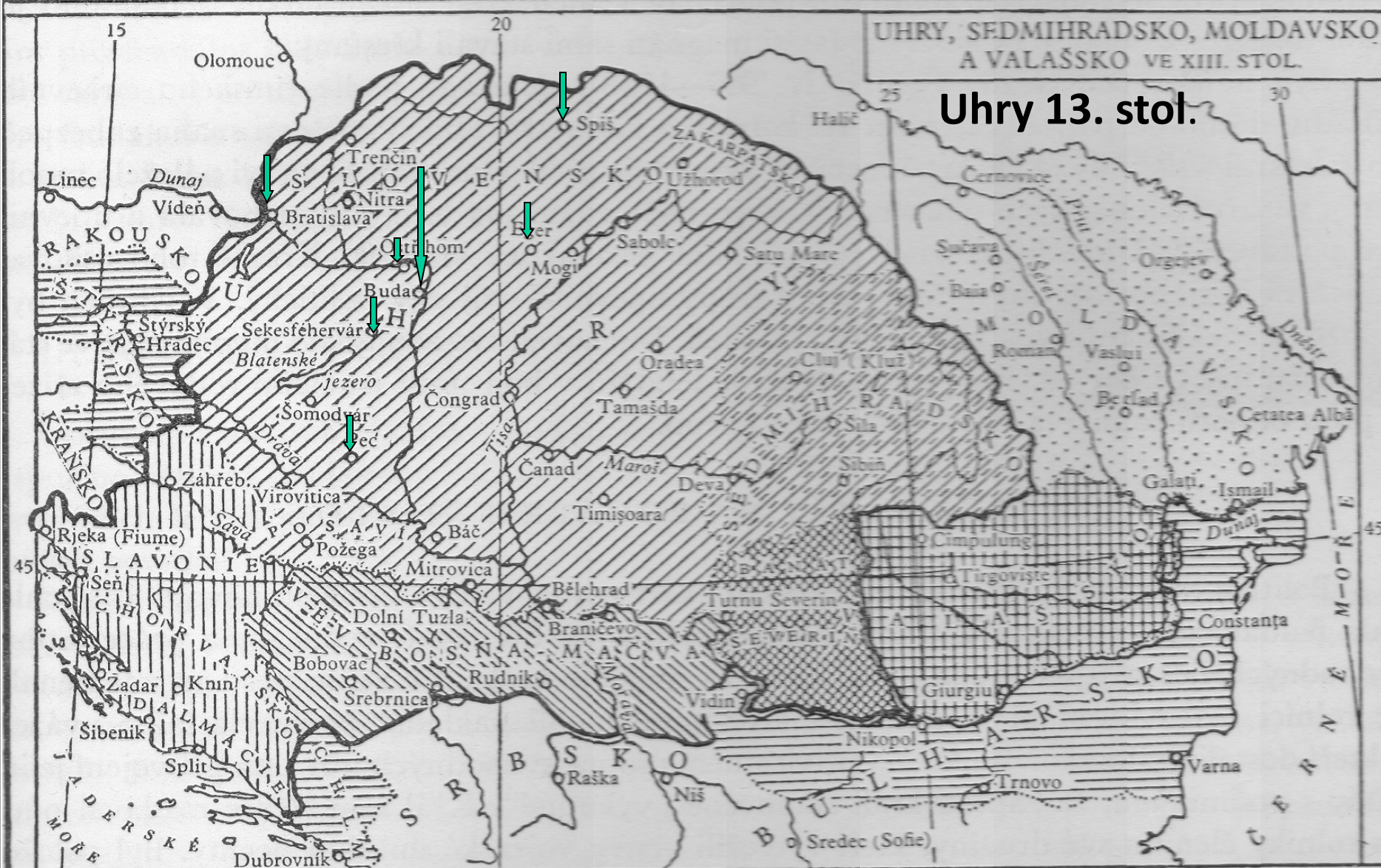
Královská města se členila na čtyři skupiny 1) sedm svobodných měst (neboli tavernikální m.); tyto lokality používaly právo Budy (Buda, Bratislava, Košice, Szeged 2) Ostřihom, Székesfehérvár, Segedin, Levoča – spadala pod pravomoc královského úředníka tzv. personála, 3) královská hornická města, 4) města sedmihradských Sasů.

Dominance magdeburského práva

**Buda a Pest:** Buda - přesun části německých obyvatel z Pesti (po 1247) na hradní vrch v dnešní Budapešti; proces dokončen r. 1255 – *Novus Mons Pestiensis*. **Pešť** – městské privilegium z let 1205–1235 plyne z mladší listiny výsad z r. 1244; vzorem asi nezachované privilegium o pro Székesfehérvár. Budínské právo doloženo r. 1244, bylo od 1263 udělováno i dalším městům.

**Bratislava:** Městotvorný proces - 1. třetina 13. stol. (klarisky na místě cisterciáček 1235), v místě staršího podhradí; 1280 "obec měšťanů" (*universitas civium*), 1287 doložena rada, 1291 privilegium Ondřeje II

Uhry 13. stol.



Uherský stát na počátku XIII. stol.



Území závislá na Uhrách za Bély IV.



Valašsko na počátku XIII. stol.



Moldavsko jako součást Zlaté hordy

— Hranice uherského státu kolem r. 1260 (za Bély IV.)

90 0 90 180 km



## **Spišská města**

Kolektivní privilegium spišským Sasům udělené Štěpánem V. na základě staršího privilegia Bély IV. r. 1271: úprava poplatků do královské pokladny, vojenská povinnost (50 ozbrojenců), právo zvolit si soudce (*comitem seu iudicem*), který sám rozhodoval ve sféře nižšího soudnictví, ostatní případy řešil ve spolupráci se spišským županem na Spišském hradě; z pokut mu připadla 1/3. Privilegium rozšířil v confirmaci z r. 1312 král Karel Robert, který osvobodil Sasy od povinnosti postavit ozbrojence i ubytovat krále s doprovodem, zvýšil však poplatek na čtyřnásobek (1200 hř. stříbra). V té době patřilo ke společenství spišských Sasů: Levoča jako centrum, Spišský Štvrtok, Spišské Vlasy, Spišská Nová Ves, Tvarožné, Poprad, Spišské Podhradie, Stráže, Veľká, Matejovce, Ruskinovce, Spišská Sobota, Spišská Belá, Kežmarok, Lubica, Hrabušice, Žakovce, Iliášovce, Kurimany, Mlynica, a Vrbové, Velký Slavkov, Odorín, Harichovce, Bystrany a Vlkovce a řada vsí. Kežmarok a Levoča se staly svobodnými královskými městy, ostatní upadly do poddanství různých subjektů.

## **Horní města**

Banská Bystrica, Banská Štiavnica, Kremnica, Gelnica, Smolník. Pozoruhodné je udělení městského práva Kutné Hory r. 1328 Kremnici.

### ***Banská Štiavnica***

Už r. 1156 se zdejší - jako *terra bannensium*. Více sídlištních jader; hornické sídliště s hradem na vrcholu tzv. Glanzenbergu, zv. Staré město (13. – 15. stol.) . Vlastní město se vyvíjelo v nižší, nicméně rovněž členité poloze jižněji; dvě sídlištní jádra s kostely P. Marie a sv. Mikuláše. Výsady německým hostům asi už 1238, zmiňují se v privilegiu pro Banskou Bystrici r. 1255.

# Slovensko

## Města privilegovaná do 1300

