

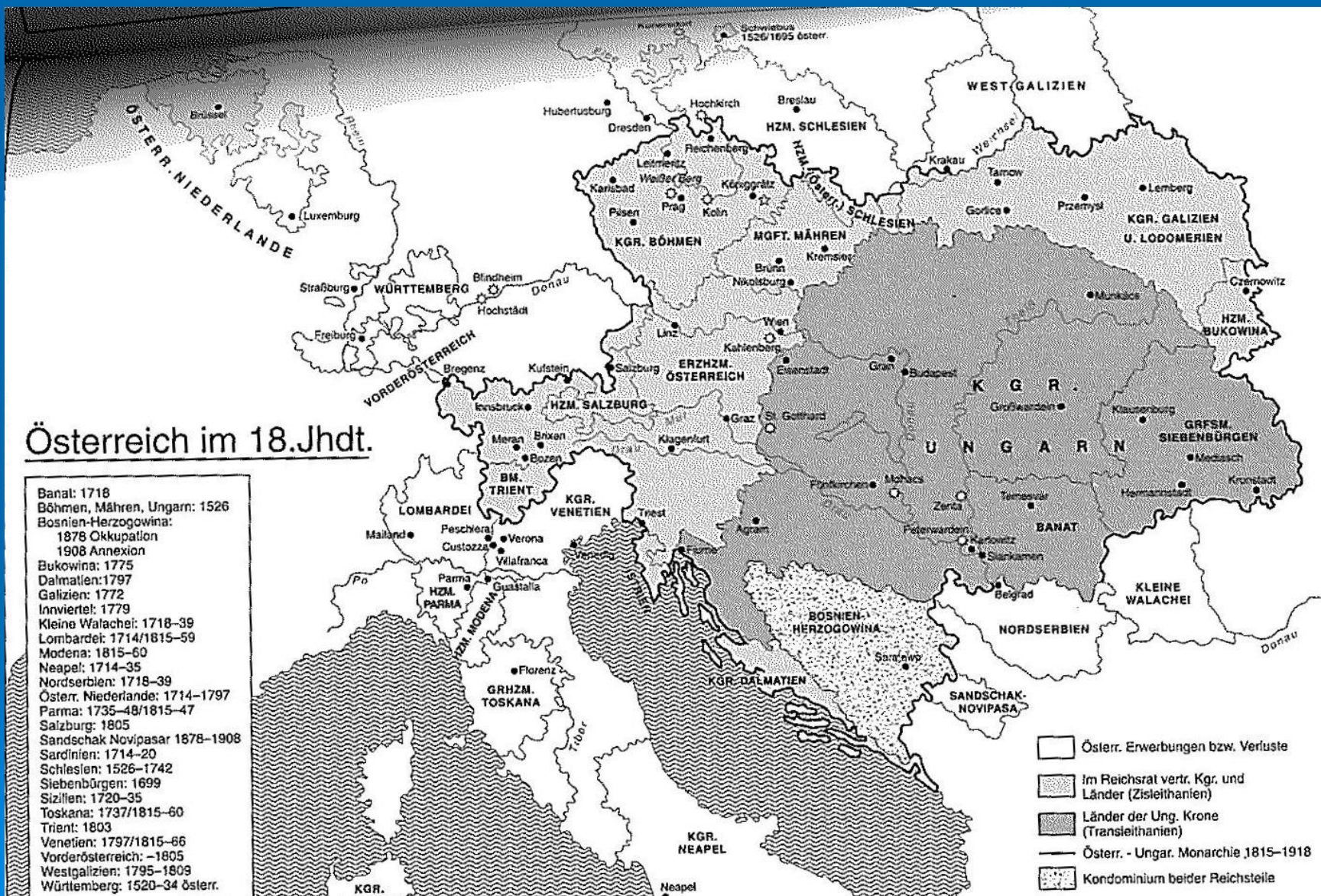
Územní vývoj rakouských zemí (1772-1919)



Rakouská monarchie za vlády Marie Terezie a Josefa II. před 1772

- Dědičné rakouské země (Horní a Dolní Rakousko, Korutany, Kraňsko, Štýrsko, Tyrolsko)
- Země Koruny české (Čechy, Morava, Slezsko – „rakouské“: Opavsko a Těšínsko)
- Vorderösterreich
- Země Svatoštěpánské koruny
- Rakouské Nizozemí
- Severoitalská území (Milánsko, Mantova)

Rakousko v 18. století



Rakouský zisk z dělení Polska

1772

Halič

1795

Krakov, Malopolsko

1814

Halič

1846

Krakov



1775

Bukovina

1786

Spojení s Haličí

1849-1918

Korunní země Předlitavska



Rakouské Nizozemí (1714-1797)



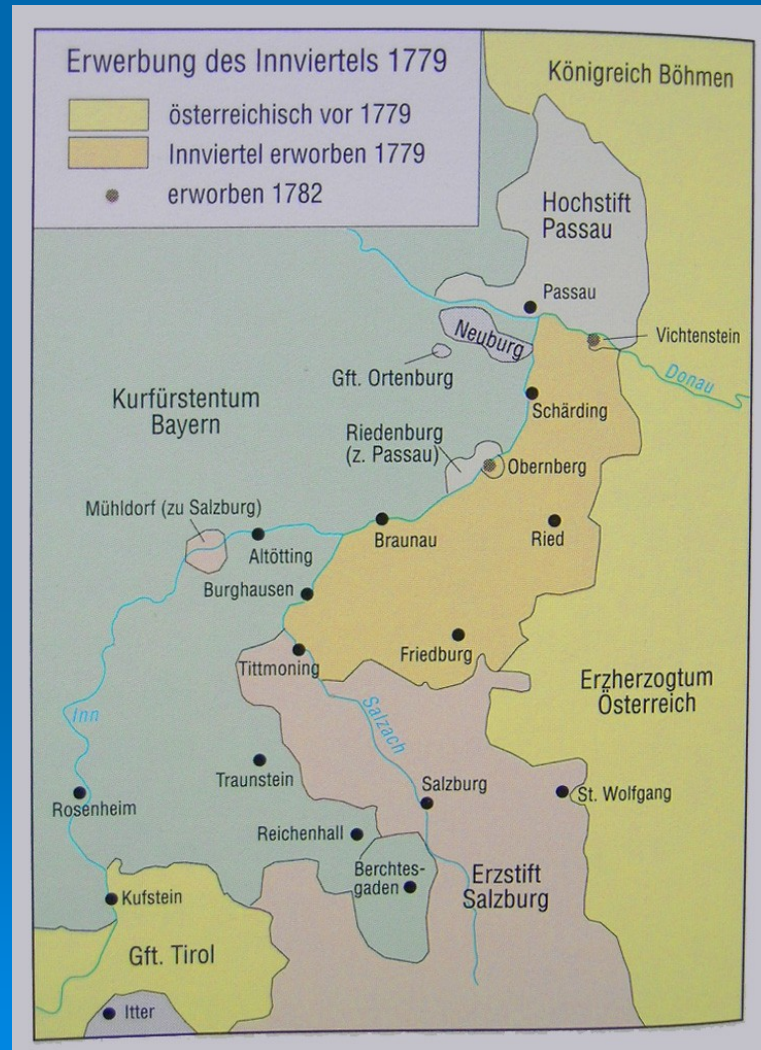
1714
mír v Rastattu

1790
Spojené
belgické státy

1791
Obnova
rakouské moci

1795/7
území Francie

Rakouský zisk Innské čtvrti (Innviertel) (1779)



Plán Josefa II. na výměnu Nizozemí za Bavorsko (1784)



Rakousko po Vídeňském kongresu (1815)

Obnovení

Tyrolsko

Innviertel

Ilýrie

Lombardie

Zisk

Benátsko

Salcburk

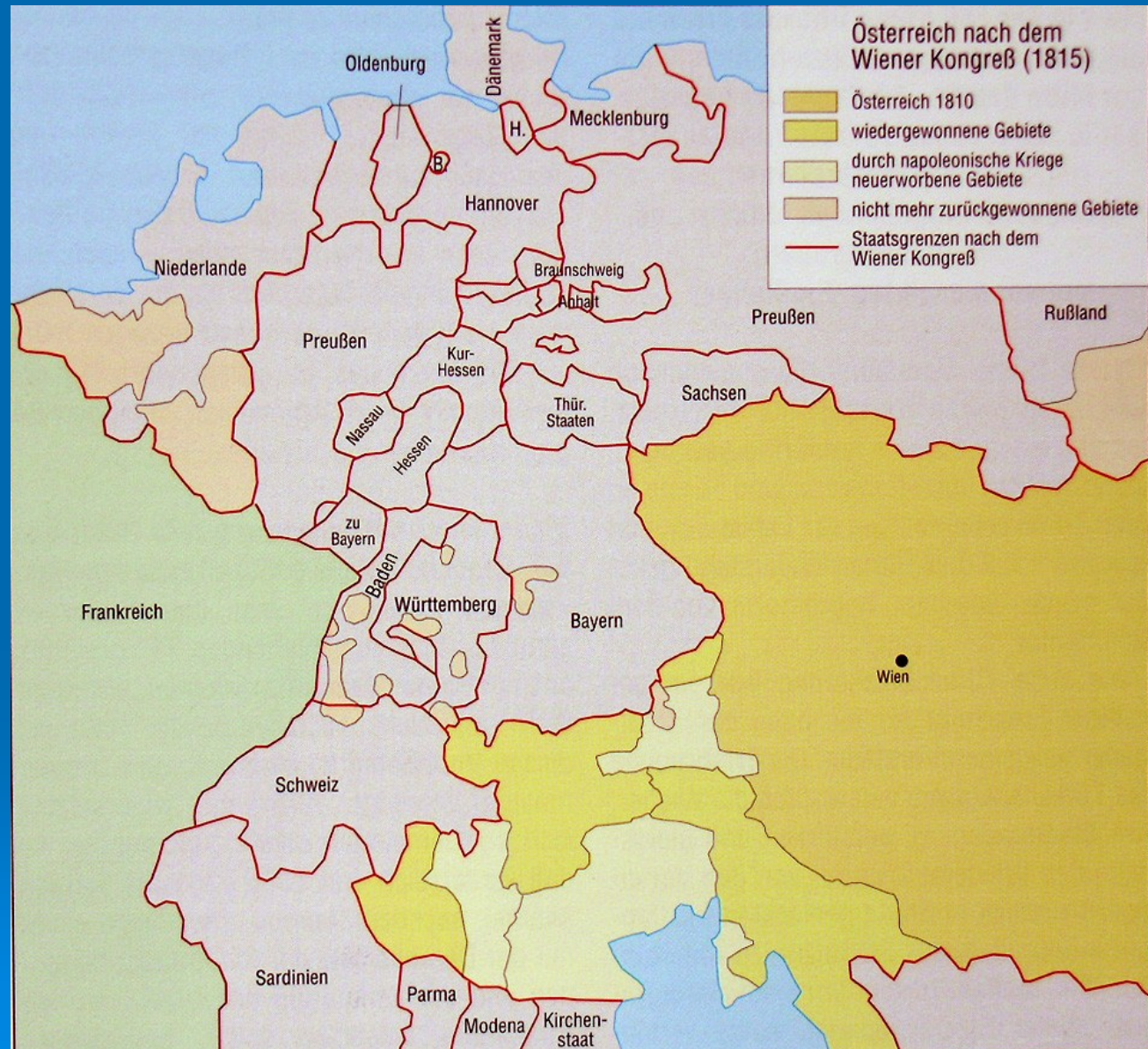
Dalmácie

Ztráta

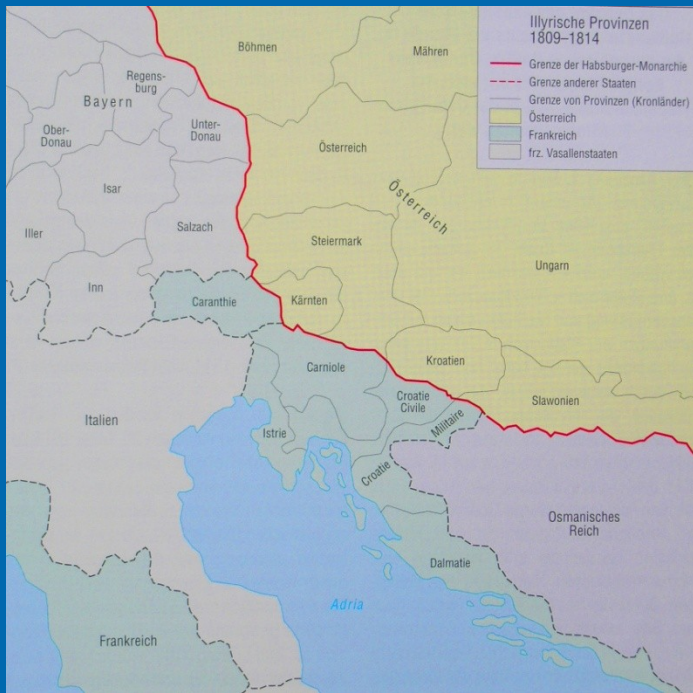
Rak. Nizozemí

Vorderösterreich

Západní Halič



Illyriske království



Ztráta Vorderösterreich 1805/1815



Vytlačení Rakouska z Itálie

1815

Rakouská
nadvláda v Itálii

1859-1866

sjednocení Itálie

1919 ztráta jižních
Tyrol a Istrie,
Gorice a Terstu



Předlitavsko

(Cislajtánie, něm. Cisleithainen)

Podle hraniční řeky Litavy (Leithy)

Bylo tvořeno „královstvími a zeměmi na říšské radě zastoupenými“:

království České, Dalmatské, Haličské
arciknížectví Hornorakouské, Dolnorakouské,
vévodství Salcburské, Štýrské, Korutanské, Kraňské,
Slezské, Bukovinské,
markabství Moravské a Istrijské
okněžněné hrabství Tyrolské
země Voralberské

Zalitavsko

(Translajtánie, něm. Transleithanie)

Hlavním městem Budapešť.

Uherské království

Chorvatsko-slavonské království

Sedmihradské vévodství

+ bývalá Vojenská hranice (od 1881 přidělena k historickým Uhrám)

Bosna a Hercegovina, okupovaná 1878, anektovaná 1878 se nestala součástí ani jednoho -litavska.

Der „Ausgleich“ 1867

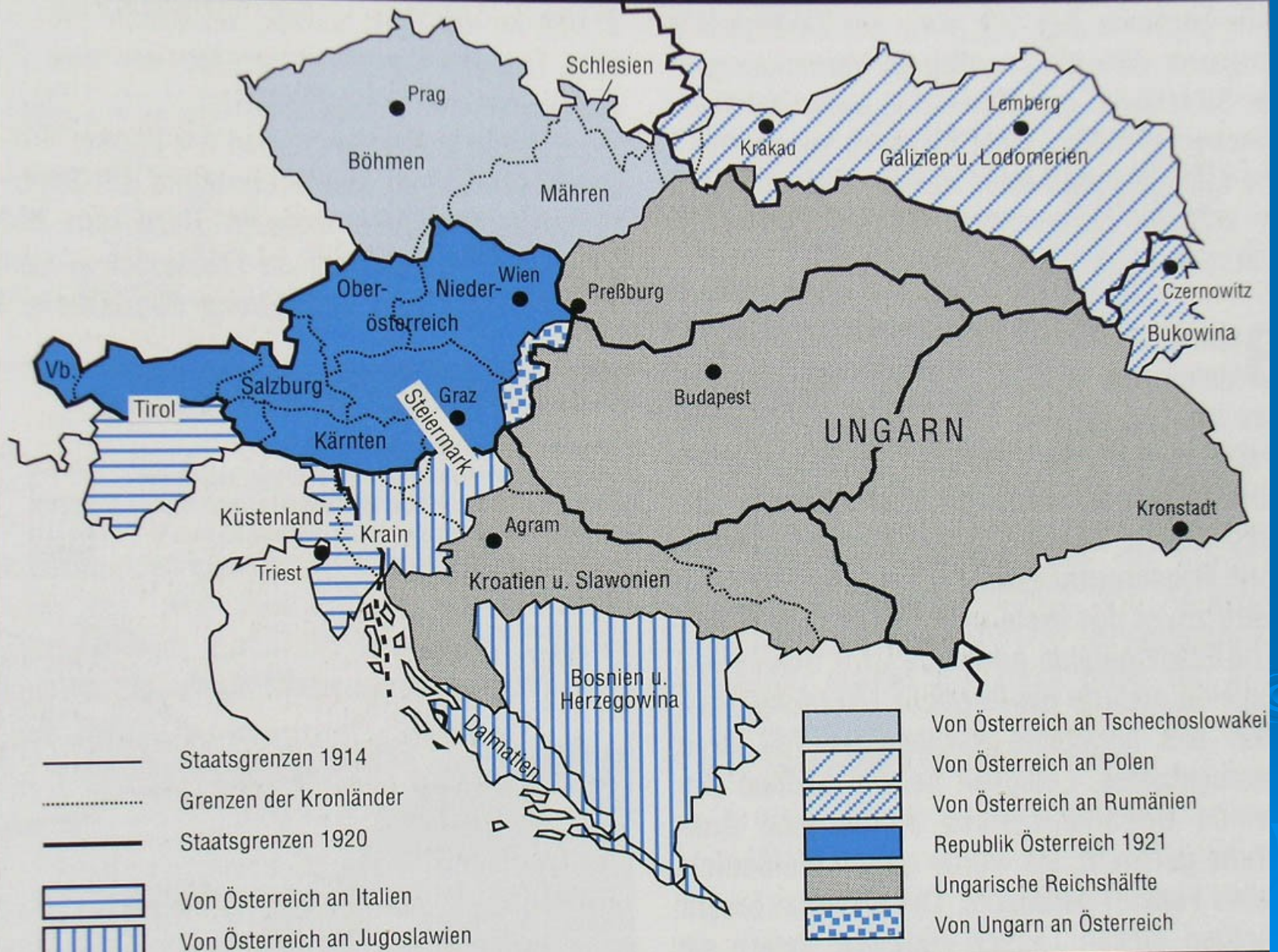
- Königreich Ungarn
- im Reichsrat vertretene Königreiche und Länder



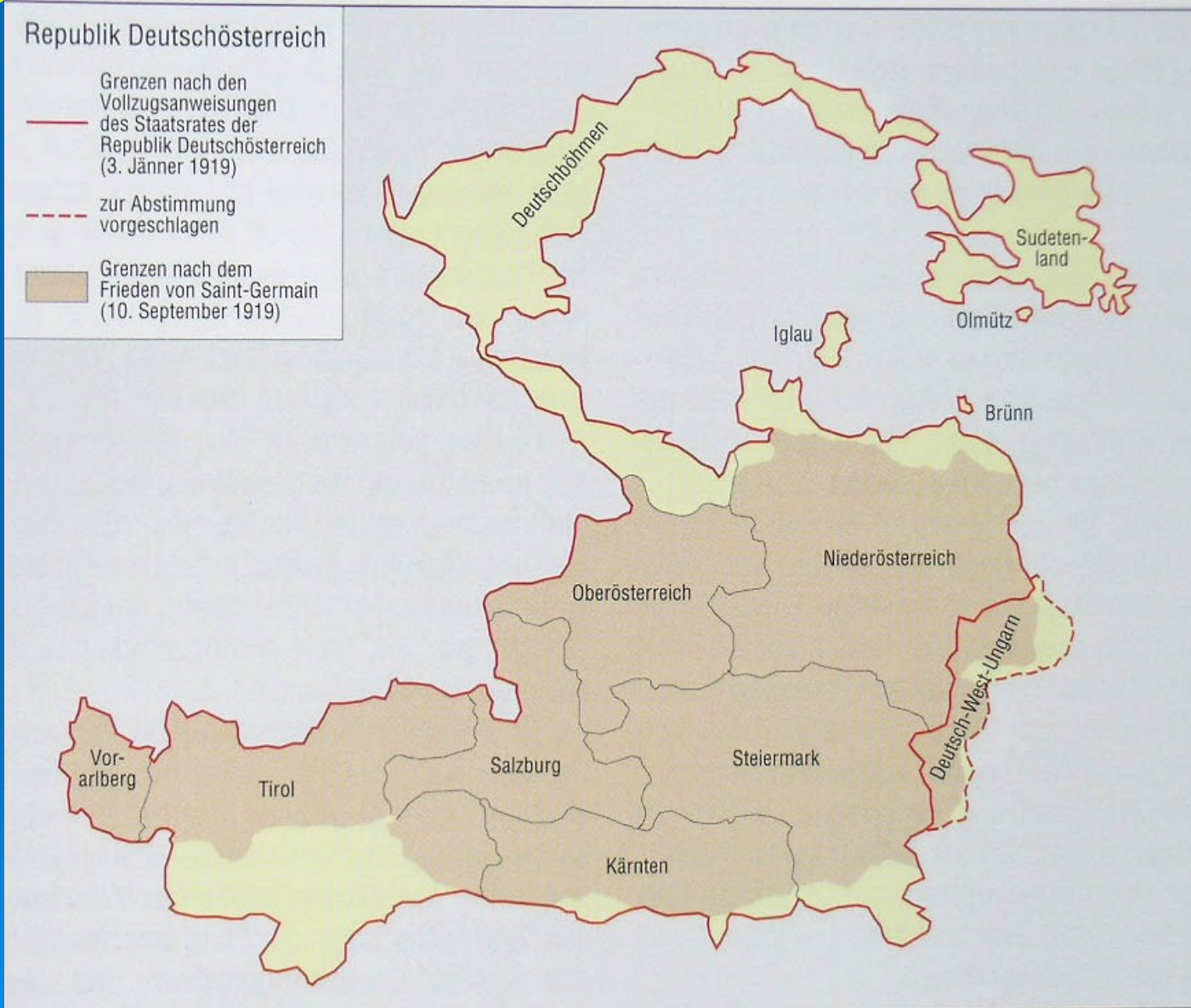
Rozpad Rakouska Uherska



DER VERTRAG VON SAINT-GERMAIN



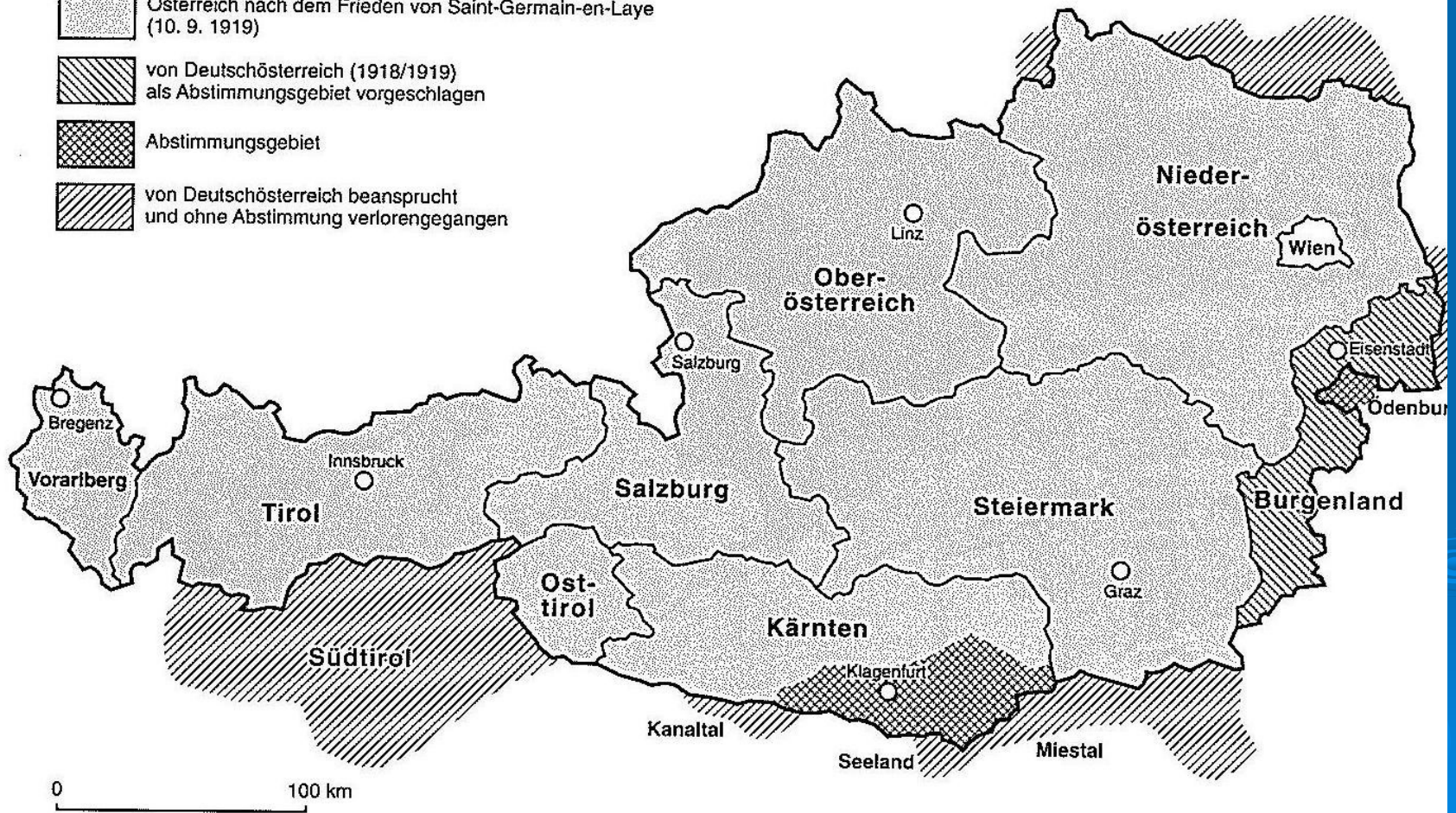
Republika „Německé Rakousko“ 1918-1919



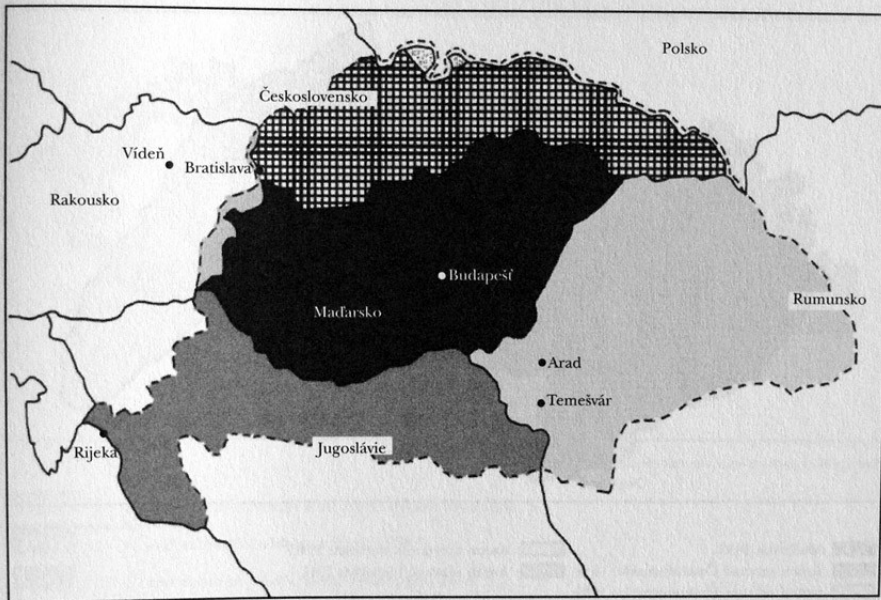
Rakousko podle Saint-Germainské smlouvy

Oesterreich nach dem Frieden von Saint-Germain-en-Laye (10. 9. 1919)

- Österreich nach dem Frieden von Saint-Germain-en-Laye (10. 9. 1919)
- von Deutschösterreich (1918/1919) als Abstimmungsgebiet vorgeschlagen
- Abstimmungsgebiet
- von Deutschösterreich beansprucht und ohne Abstimmung verlorengegangen



Rozčlenění Uher po roce 1918

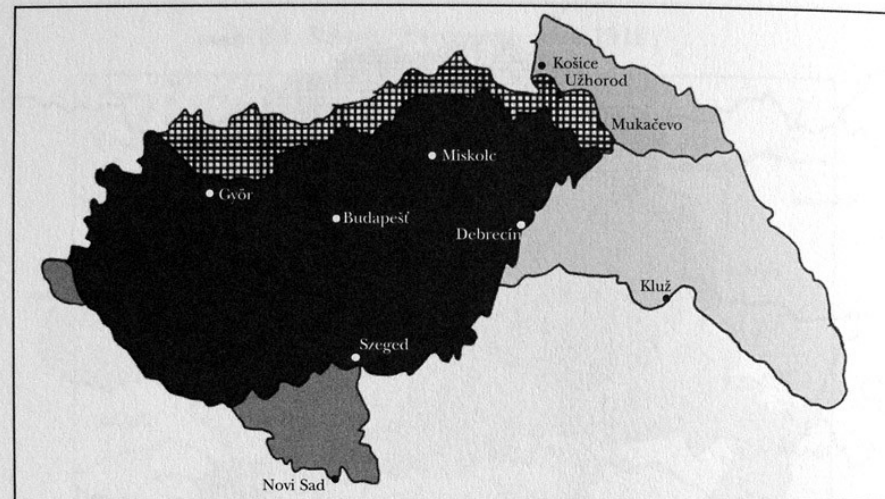


(podle M. Scheuch, Atlas zur Zeitgeschichte: Europa im 20. Jahrhundert, Wien 1992.)

- Maďarsko po roce 1918
- území připadlé Rumunsku
- hranice Uher do roku 1918
- území připadlé Jugoslávii
- území připadlé Československu
- území připadlé Rakousku

Rozpad Uher 1919/1920

G3. Maďarsko 1938–1941



(podle M. Scheuch, Atlas zur Zeitgeschichte)

- Maďarsko 1938
- území zabrané Československu 1938
- území zabrané Rumunsku 1940
- území zabrané Československu 1939
- území zabrané Jugoslávii 1941

Maďarsko 1938-1941