

Byzantská říše a Balkán do velkého schizmatu

Geografická mapa Balkánu





Belgrad

Bukarest

SERBIEN UND
MONTENEGRO

Morava

Donau

Balkan-Gebirge

Skopje

MAZEDONIEN

ALBANIEN

BULGARIEN

Rila

Pirin

Rhodopen

Mariza

Schwarzes Meer

Konstantin I. Veliký

Mozaika z chrámu Hagia Sophia



Římská říše rozdělená na východní a západní část



Theodosiánské hradby Konstantinopole





Byzantská říše za Justiniána I.



Justinian I.



Hagia Sofia









Η ΕΚΚΛΗΣΙΑ ΤΗΣ ΚΑΘΑΡΟΤΗΤΑΣ



ΟΝ ΤΗ ΕΚΚΛΗΣΙΑ



ΟΝ ΤΗ ΕΚΚΛΗΣΙΑ ΤΗΣ ΚΑΘΑΡΟΤΗΤΑΣ



ΟΝ ΤΗ ΕΚΚΛΗΣΙΑ ΤΗΣ ΚΑΘΑΡΟΤΗΤΑΣ



ΟΝ ΤΗ ΕΚΚΛΗΣΙΑ ΤΗΣ ΚΑΘΑΡΟΤΗΤΑΣ







MP

ΘΥ

ΙΩΑΝΝΑΝ
ΚΑΤΑ
ΝΕΑΝ
ΝΟΙΕ

ΜΑΡΙΑ
ΚΑΤΑ
ΝΟΙΕ

ΙΑΥΟ

Decorative border on the platform with geometric patterns.

Deisis



Mozaika s císařem Janem II. Komnénem (1087–1143)



Mozaika s císařem Konstantinem Monomachem a císařovnou Zoé (978–1050)



Současný interiér chrámu Boží Moudrosti




Křtitelnice a předsálí chrámu sv. Sofie

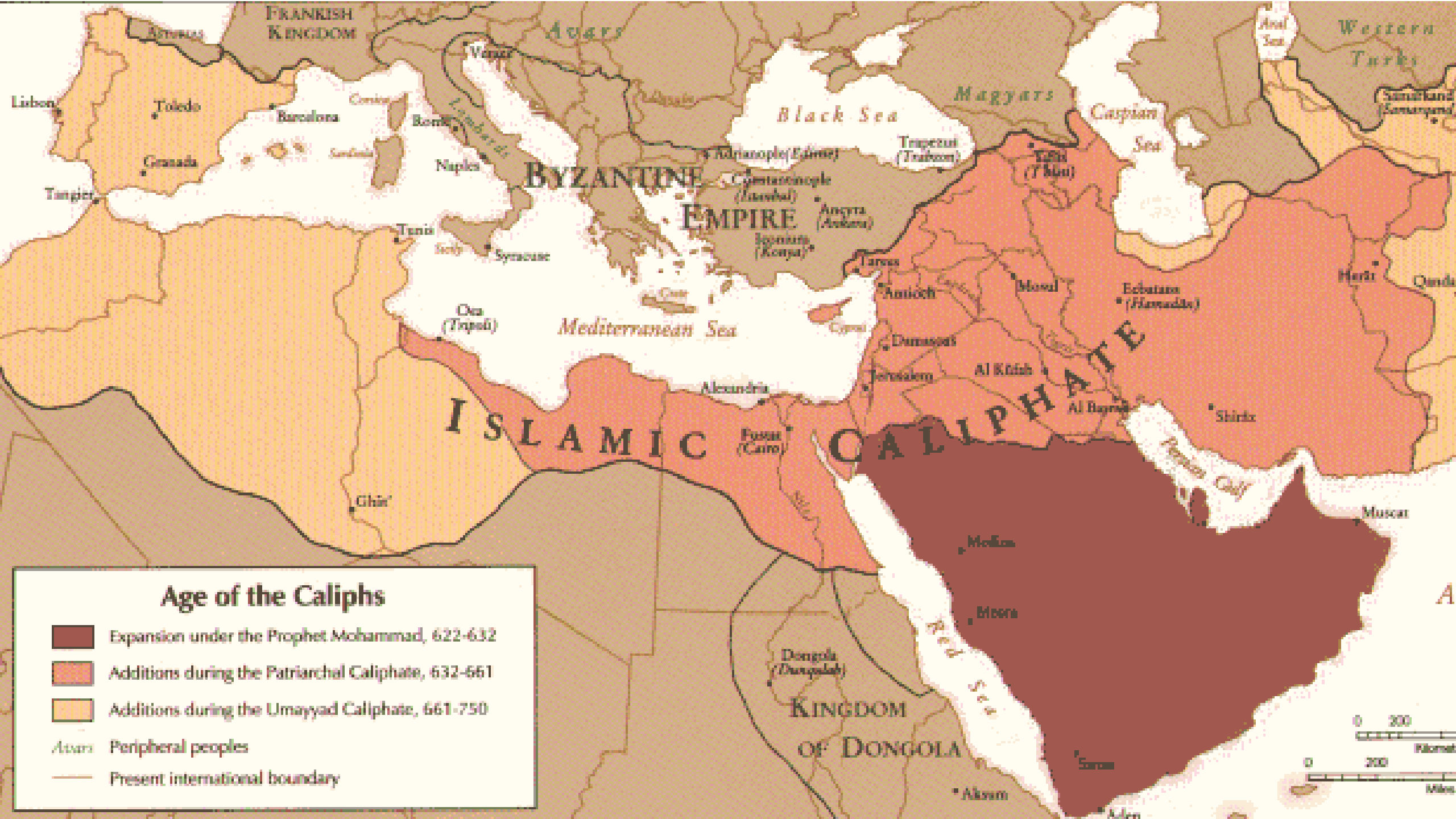


Řecký oheň







Mohamed





Age of the Caliphs

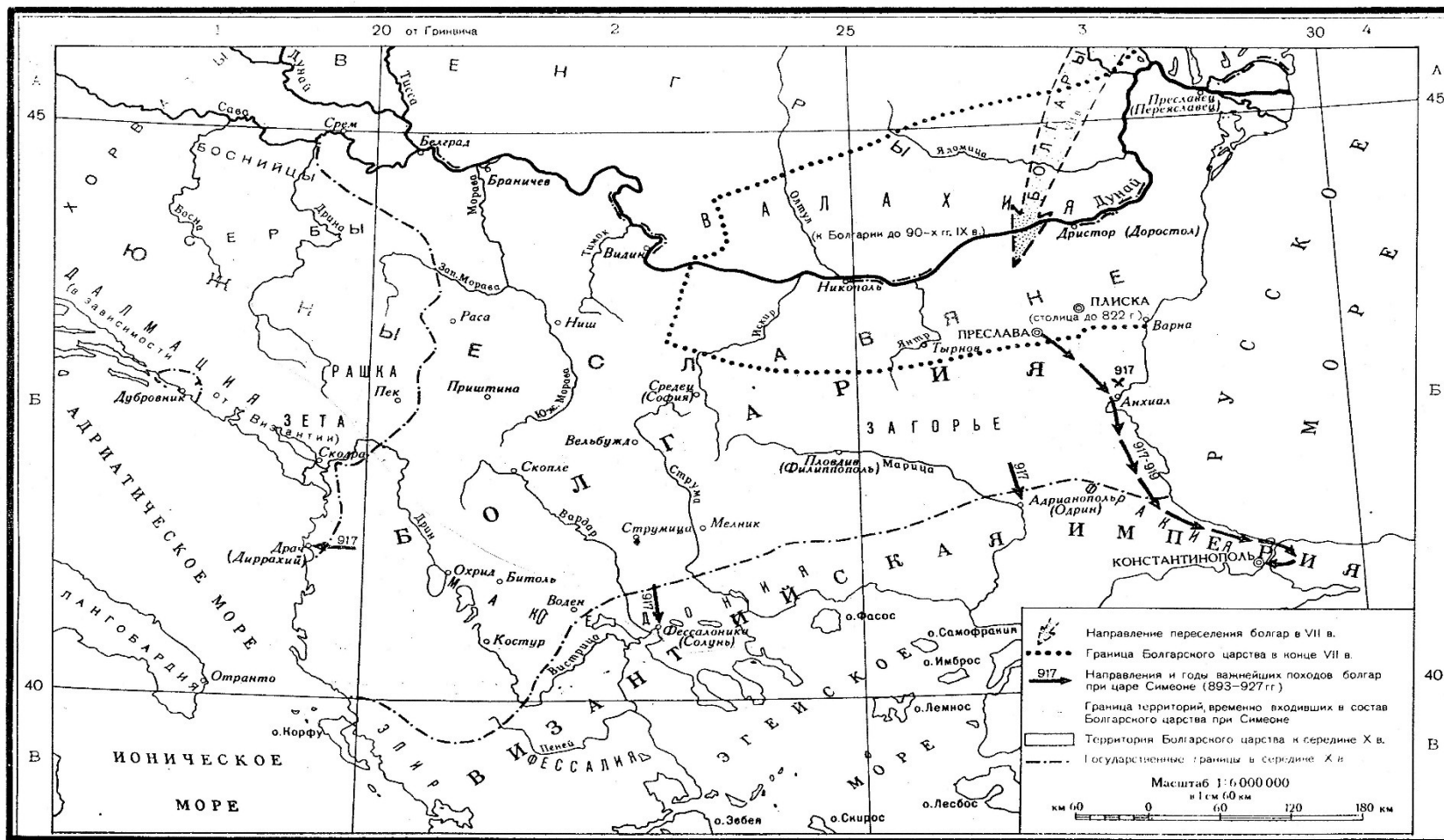
-  Expansion under the Prophet Mohammad, 622-632
-  Additions during the Patriarchal Caliphate, 632-661
-  Additions during the Umayyad Caliphate, 661-750
- Avars* Peripheral peoples
-  Present international boundary

Byzantská říše na konci 7. století



První slovanský stát a vznik Bulharska

ЕВРОПА и ПЕРЕДНЯЯ АЗИЯ со второй половины IX в. по XI в.
12. БОЛГАРИЯ в VII-X вв.



13. ВИЗАНТИЯ в IX в. — первой половине XI в.

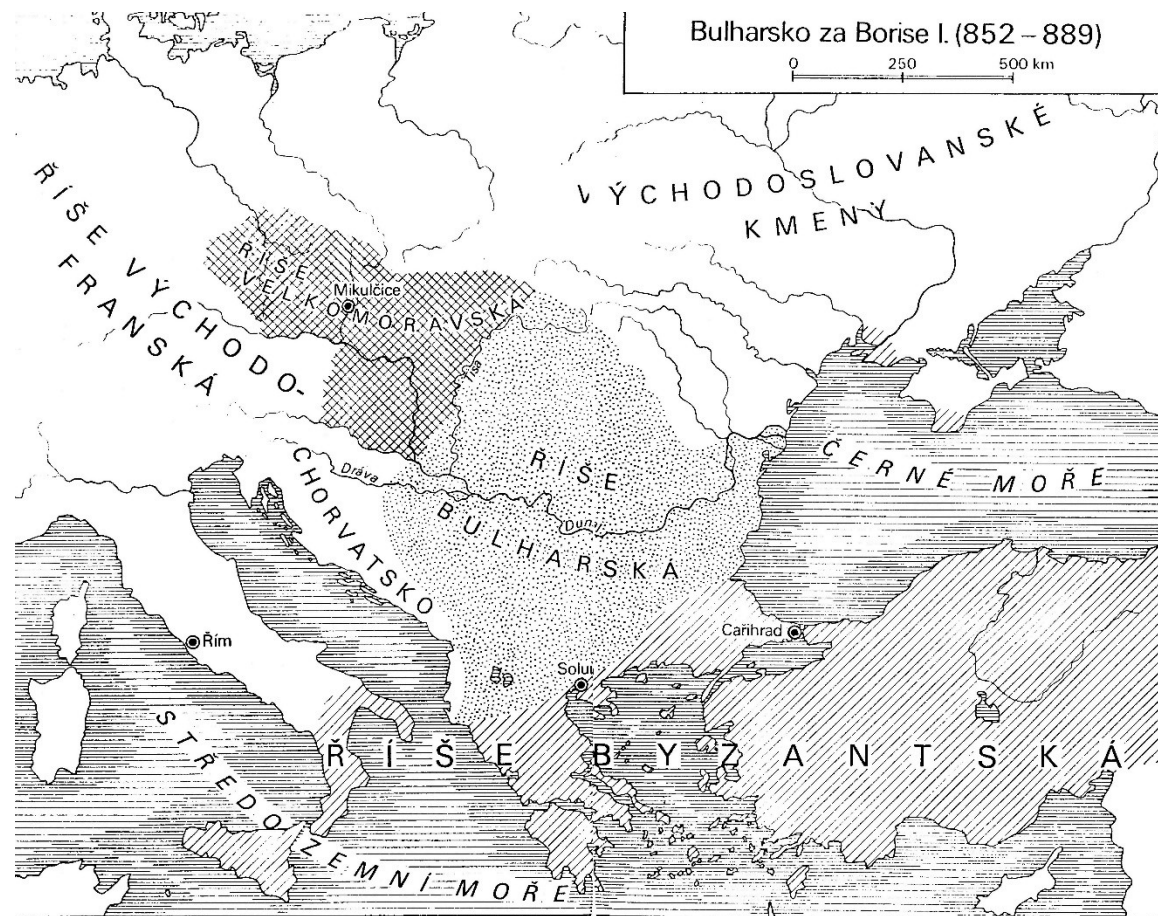
Chán Krum zobrazen byzantským kronikářem



Madarski konik



Bulharsko za Borise



Bulharsko za Persijana a Borise



Boris – Michal



Cyril a Metoděj na ikoně chrámu sv. Dimintriје v Soluni



†

A

a-azb

Ђ

Е

e, je-jestb

З

И

i

Р

n-našb

Б

В

b-buky

Ж

Ж

ž-živěte

М

К

j (g, d)-děrv

Г

О

o-onb

В

К

v-vědi

З

С

dz-dzělo

Л

К

k-kako

Р

И

p-pokojb

З

Г

g-glagolb

Д

З

z-zemlja

Л

Л

l-ljudje

Б

Р

r-rbci

Д

Δ

d-dobro

Ў

İ

i-iže

М

М

m-myslite

Р

С

s-slovo

Т

Т

t-tvrbdo

Ф

Ф

f-pe (šita)

Д

Б

b-jeŕ isidé

Ф

Ф

u-ukb

В

Ц

c-ci

Д

Ы

y-jery

Ф

Ф

f-fertb

В

У

č-črbob

Д

Б

b-jeŕ mēkké

Л

Х

ch-chěrb

Ш

Ш

š-ša

Δ

Б

ja, č-jat

Ф

W

o-otb

Ф

У

y-yžica

Р

Ю

ju

Ф

q-qsb

Ф

jq-jqsb

Ф

q, jč-(j)qsb

Svatí sedmipočetníci



Kliment a Naum



Hrob Naumův a freska se znázorněním jeho smrti



Car Symeon



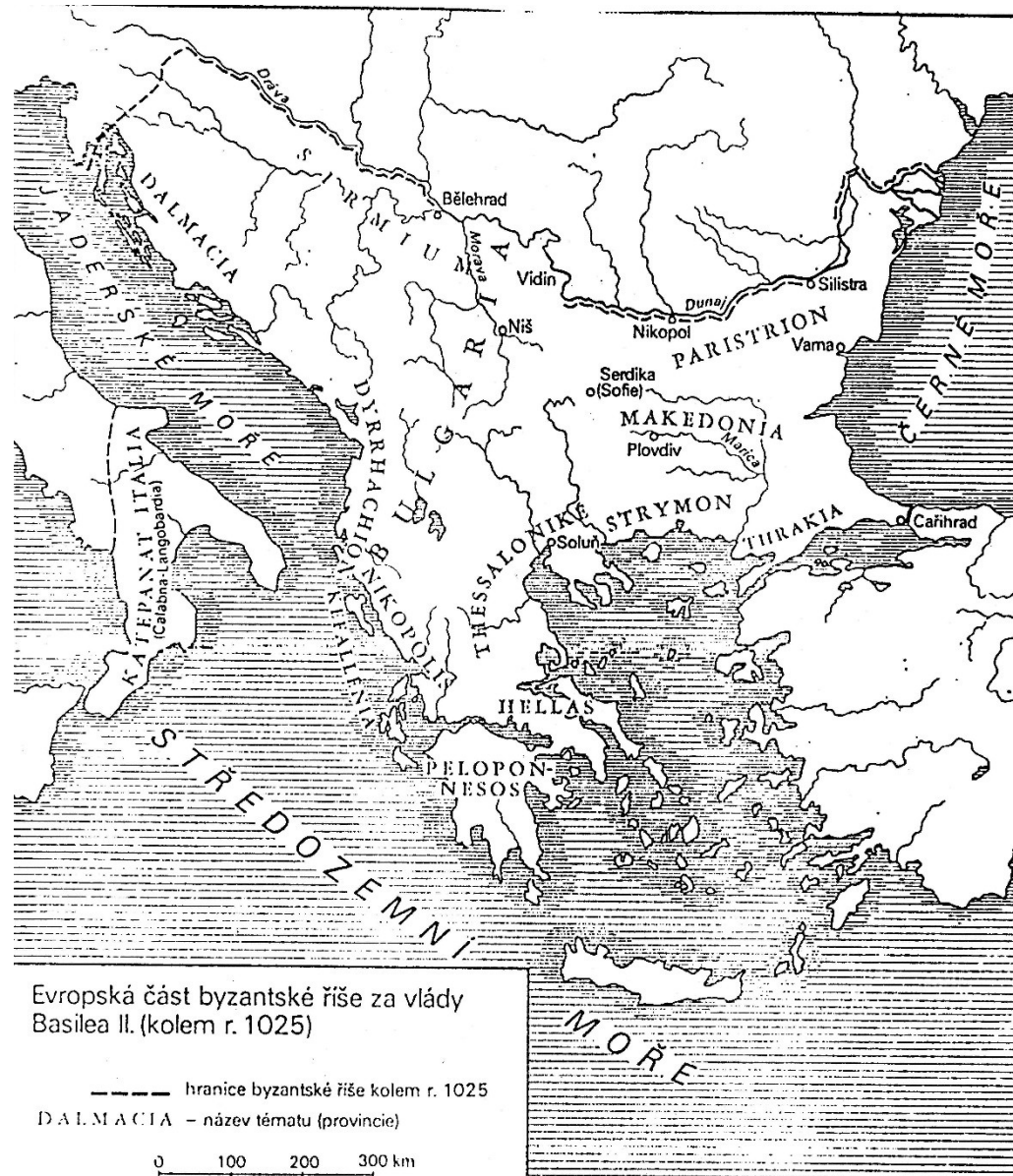


Car Samuel

Basileos II. Bulharobijce



Byzanc za Basilea Bulharobijce



Evropská část byzantské říše za vlády Basilea II. (kolem r. 1025)

----- hranice byzantské říše kolem r. 1025

DALMACIA - název tématu (provincie)

0 100 200 300 km



Abbreviations:
 Ar. Arentanoi
 Be. Benevento
 Ca. Capua
 Di. Diokleia
 K. Keltzine
 L. Lykandos
 M. Melitene
 P. Pareuphratidai
 Poleis
 Te. Terbounia
 Za. Zachloumia

The provinces (themes) of the Byzantine Empire, 1025 AD

Opsikion Name of theme
 o Mesembria TOWN
 ● Attaleia Thematic capital
 △ Autonomous Principality

Verdunská smlouva, 843

Rozdělení Franské říše





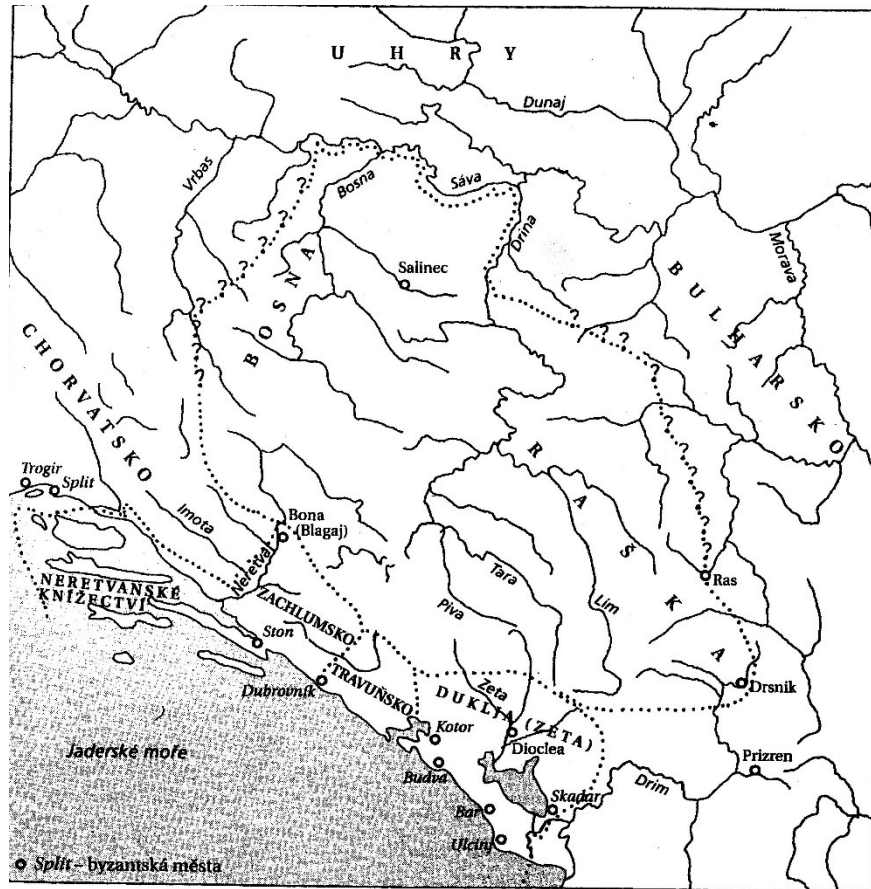


Konstantin Profyrogenétos

- Řezba z roku 945,
- Žil v letech 905–959



Raška a Duklja



Katedrála v Ninu



Grgur Ninský



Sbírka kopií hlaholských nápísů v Bašce





Chrám sv. Lucie v
Jurandvoru u
Bašky s původním
umístěním desky


Baščanská deska, kol. r. 1100. Opat Držichna píše, že král Zvonimir věšnoval kostelu sv. Lucie pozemky etc.





Svatba krále Zvonimira s Helenou z rodu Arpádovců


De coronatiōe regis Colomani filij regis geysse
primi: filij bele regis similiter primi.



Koloman
Uherský



Duklja v době největšího rozmachu za Konstantina Bodina



Kardinál Humberto da Silva Candida



Konstantin IX.
Monomachos



Evropa po Velkém schizmatu



Srbsko Za Vukana a Štěpána Nemanji