

The Baltic States



ZÁKLADNÍ JAZYKOVÁ DISTINKCE:

Litevština a lotyština jsou **BALTSKÉ** jazyky.
Obě patří ke skupině indoevropských jazyků.

Estonština a finština jsou **UGRO-FINSKÉ** jazyky.
Nepatří k indoevropským jazykům.

Historické vazby:

Mezi Lotyšskem a Estonskem existují úzké historické vazby – ve středověku patřily pod společný (německý) stát Livonsko.

Litva byla historicky vázána především na Polsko. Historické vazby na Lotyšsko byly minimální.

Název *baltai* (Baltové)

G. Nesselmann, *Die Sprache der alten Preußen*, 1845

Adam z Brém (1075) *mare Balticum*

Název *aisčiai* - Aistové

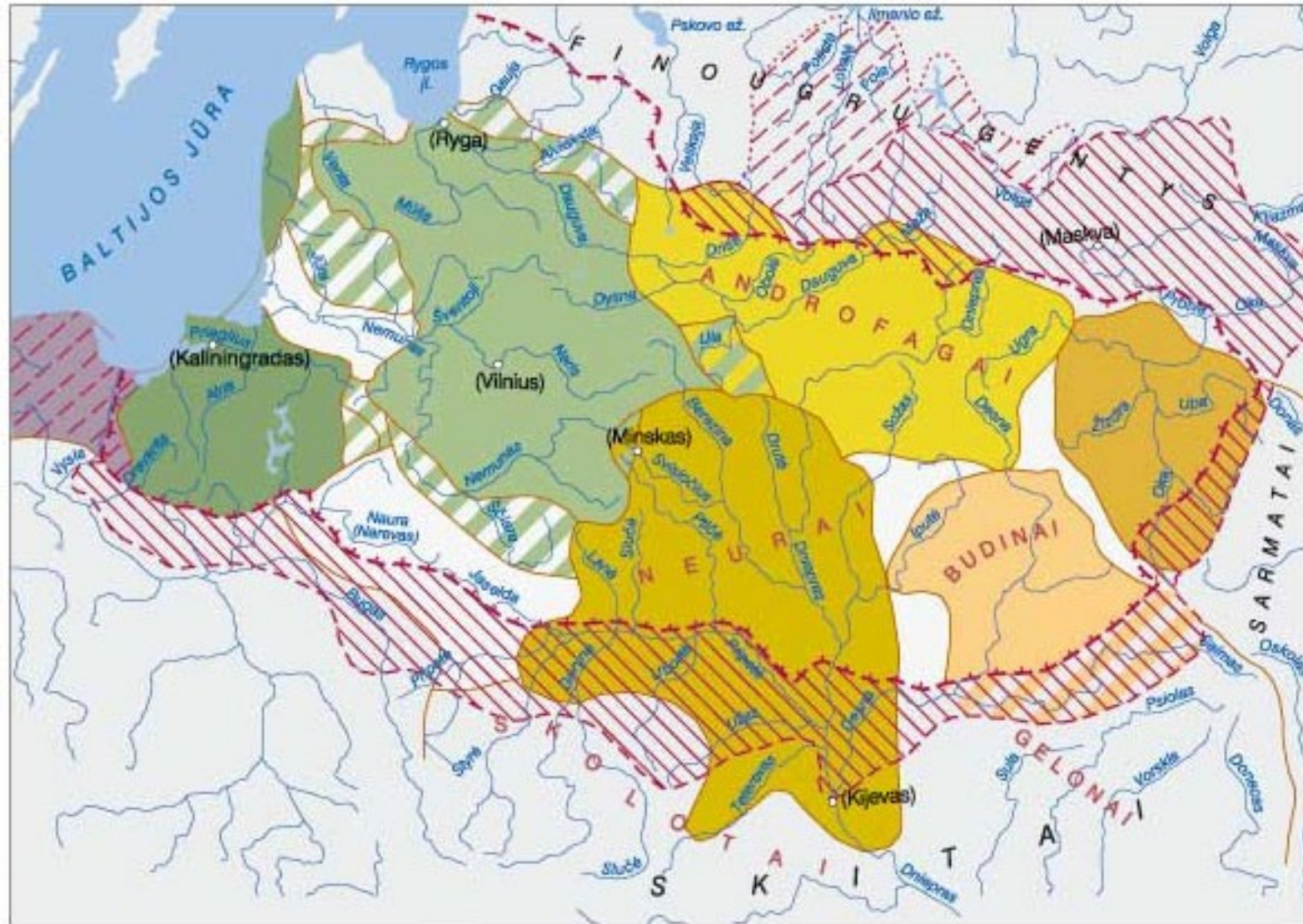
- Tacitus, *Germania*, r. 98:
 - *Aestiorum gentes*
- Cassiodorus, děkovný dopis, r. 523-526: *Hestis*
- Alfred Veliký, *Dějiny světa*, r. 887-901:
 - *to Êstum, mid Êstum, Eastland, of Eastlande*

Aisčiai - Aistové

- Lot. *istnieki*, por. s.sl. *ist* = „pokrevný, nejbližší příbuzný“
- Hydronymický původ:
 - *Aista, Aiseta, Aisetas*:
ide. *eis- / *ōis- / *is- „jít; téct“

Areál baltských jazyků

BALTŲ PASAULIS I TŪKSTM. PR. KR. VIDURYJE



Historicky doložené baltské kmeny

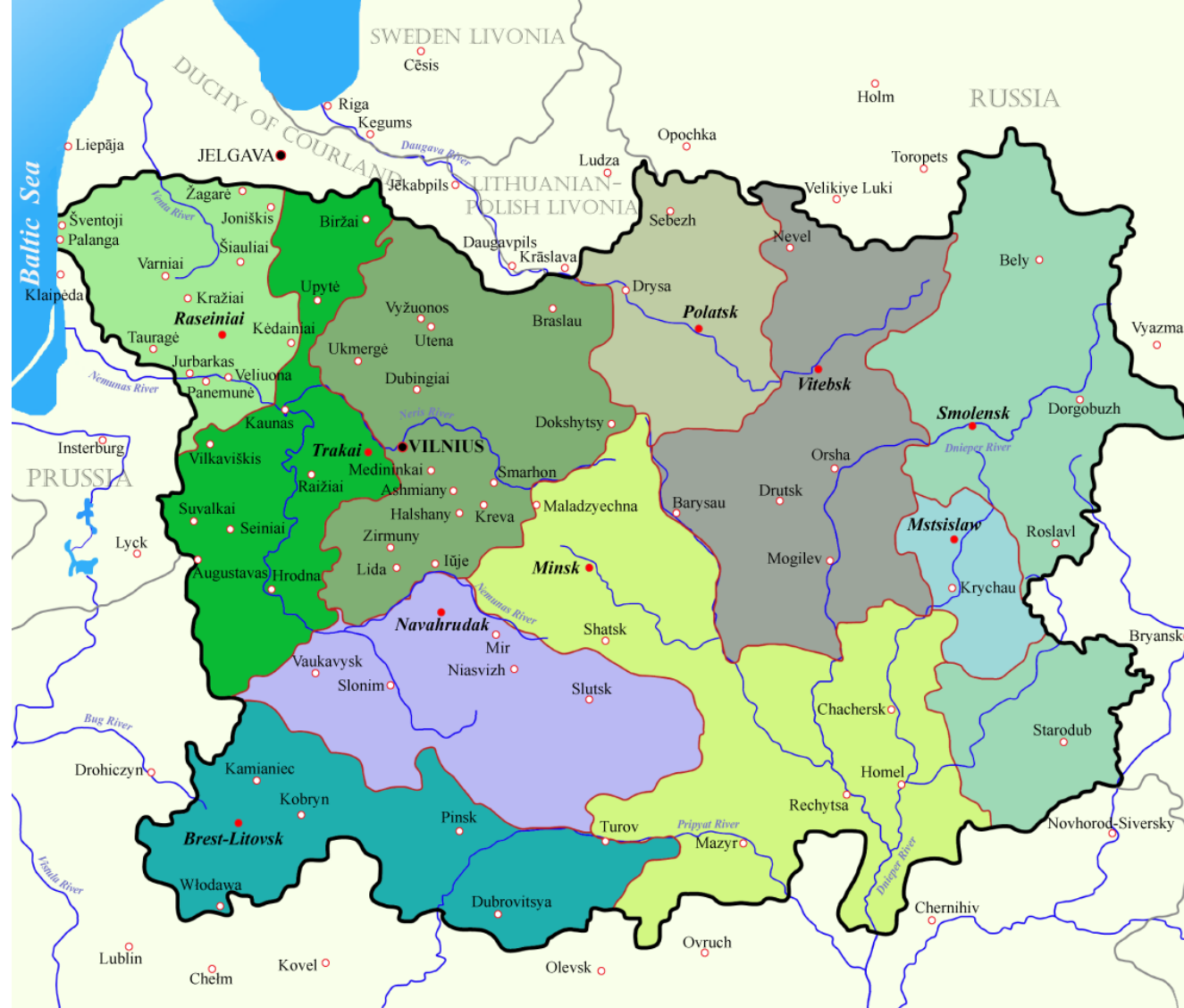


Cca 1260



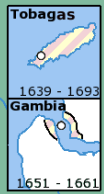
Současné hranice





LITHUANIA AND ITS ADMINISTRATIVE DIVISIONS (1654)

- | | | |
|---|--|--|
|  <i>Eldership of Samogitia</i> |  <i>Brest-Litovsk Voivodeship</i> |  <i>Border of Lithuania</i> |
|  <i>Trakai Voivodeship</i> |  <i>Smolensk Voivodeship</i> |  <i>Borders of other states</i> |
|  <i>Vilnius Voivodeship</i> |  <i>Mstsislaw Voivodeship</i> |  <i>Capital city</i> |
|  <i>Minsk Voivodeship</i> |  <i>Vitebsk Voivodeship</i> |  <i>Voivodeship center</i> |
|  <i>Navahrudak Voivodeship</i> |  <i>Polatsk Voivodeship</i> |  <i>Cities and towns</i> |



Abiejų Tautų Respublika

Žemėlapis rodo didžiausią ATR teritoriją

- Lenkijos karalyste
- LDK
- Feodai
- Teritorijos prarastos 1657-1687
- Sostinė
- Kiti miestai
- Brandenburgas
- Švedija
- Saksonija
- Osmanų imperija
- Austrijos imperija
- Rusijos imperija
- Danija



