

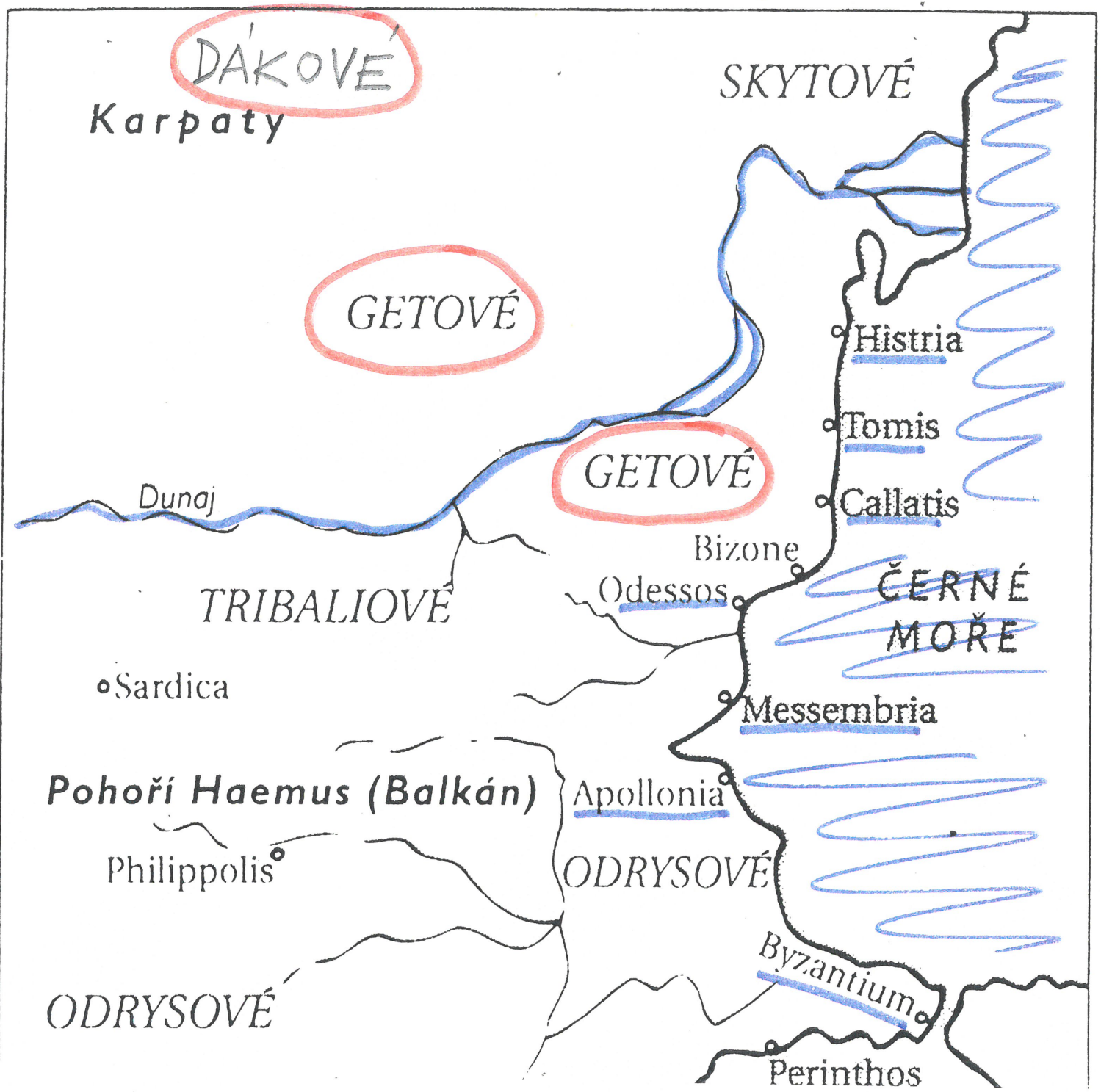
VÖLKER- UND SPRACHENKARTE DER BALKAN-HALBINSEL

vor den Kriegen 1912-18

Maßstab 1: 5000000 0 25 50 75 100 Kilometer

- | | | |
|--|--|---------------------|
| Germanen: | Slawen: | Albaner |
| Deutsche | Serben (Bosoten, Bosnien, Montenegriner, Herzegowiner) | Griechen |
| Romanen: | Bulgaren | Turkvölker: |
| Italiener | Mazedonier | Türken (Osmanen) |
| Rumänen | Kleinrussen | Tataren |
| Kutschowlachen (Zinzaren od. Arumänen) | Slowaken | Uralaltaier: |
| Kutschowlachen stark gräuisiert | Tschechen | Madjaren |





DÁKOVÉ
Karpaty

SKYTOVÉ

GETOVÉ

GETOVÉ

Histria
Tomis
Callatis

Dunaj

TRIBALIOVÉ

Bizone
Odessos

ČERNÉ
MOŘE

Sardica

Messembria

Pohoří Haemus (Balkán)

Apollonia


Philippolis

ODRYSOVÉ

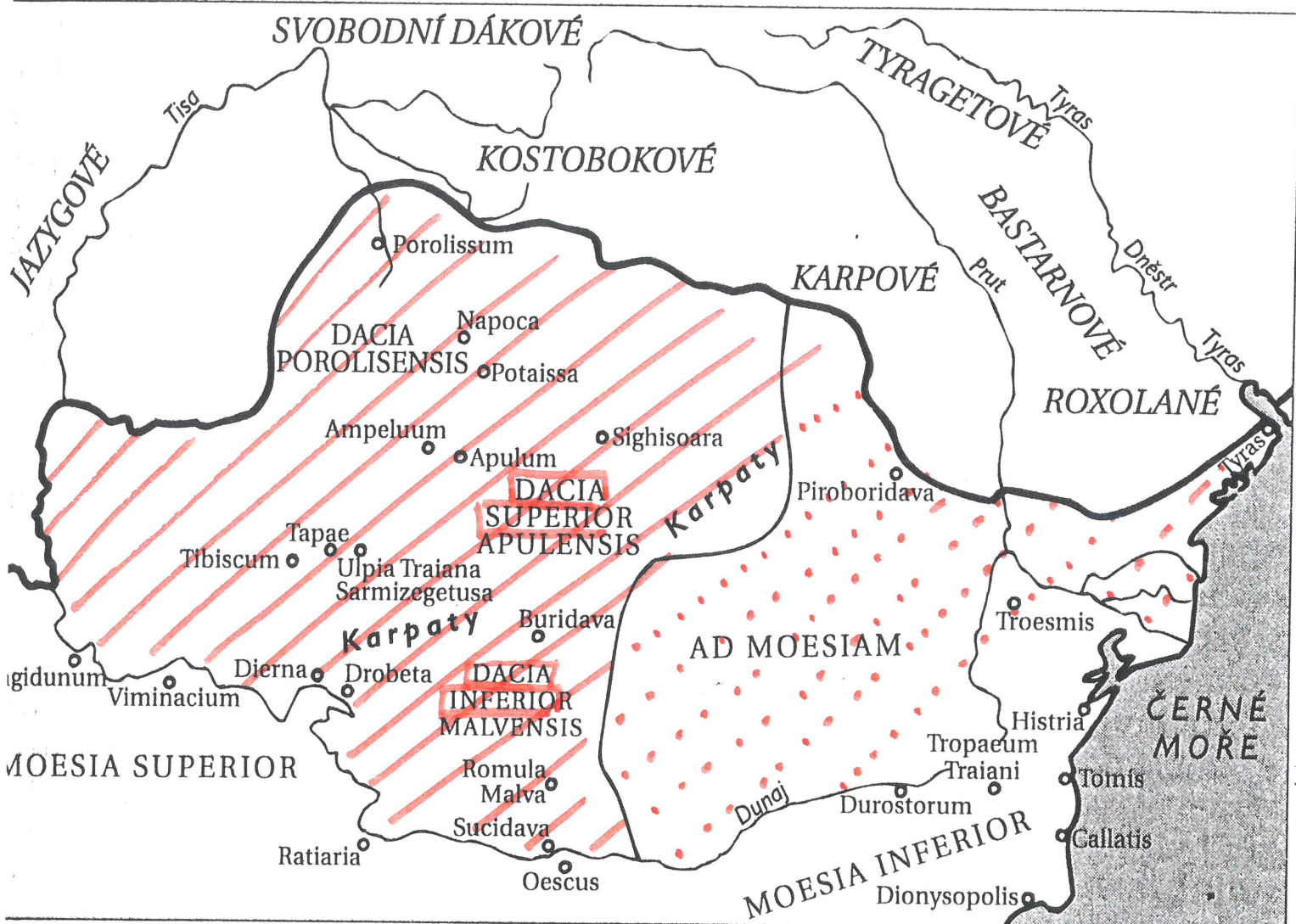
ODRYSOVÉ

Byzantium

Perinthos



Scéna z Trajánova sloupu v Římě




Římská Dácie



Vlad III. Dracula (Țepeș)

valah. kníže 1456 - 1462



Prohlášení sjednocení v lednu 1859



Alexandru Ioan Cuza

рум. кнѣз 1859 - 1866



Rum. kénye 1866-81 Carol I.

Rum. király 1881-1914



Velké Rumunsko

