

# **Regionální geografie Amerik**

Fyzická geografie

Biota

# Severní Amerika

## BIOMY



# Severní Amerika

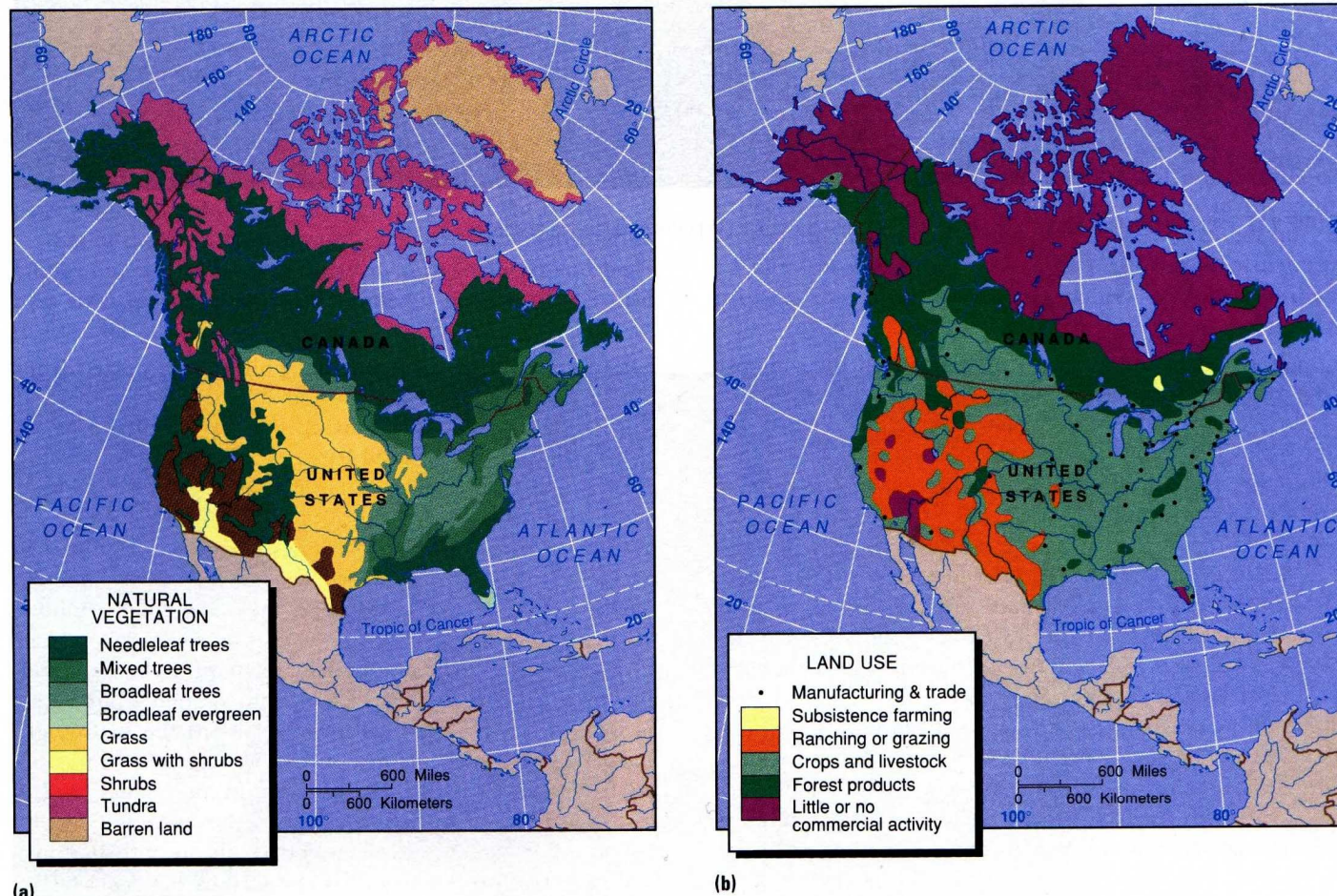
## EKOREGIONY



- Pohoří Arktidy
- Tundra
- Tajga
- Roviny Hudsonova zálivu
- Severské lesy
- Zalesněná pohoří severozápadu
- Vlhké lesy západního pobřeží
- Východní lesy mírného pásu
- Velké roviny
- Severoamerické pouště
- Mediteránní Kalifornie
- Jižní semi-aridní vysočiny
- Mírné Sierry
- Tropické suché a vlhké lesy



# Srovnání přirozené vegetace a využití ploch



**FIGURE 8.16** Natural vegetation (a) and land use (b) in Anglo America. How far are the two affected by similar factors?





# Jižní Amerika

## BIOMY

140 SOUTH AMERICA • Environments



Scale 1:36,000,000; one inch to 570 miles. Lambert Azimuthal Equal-Area Projection

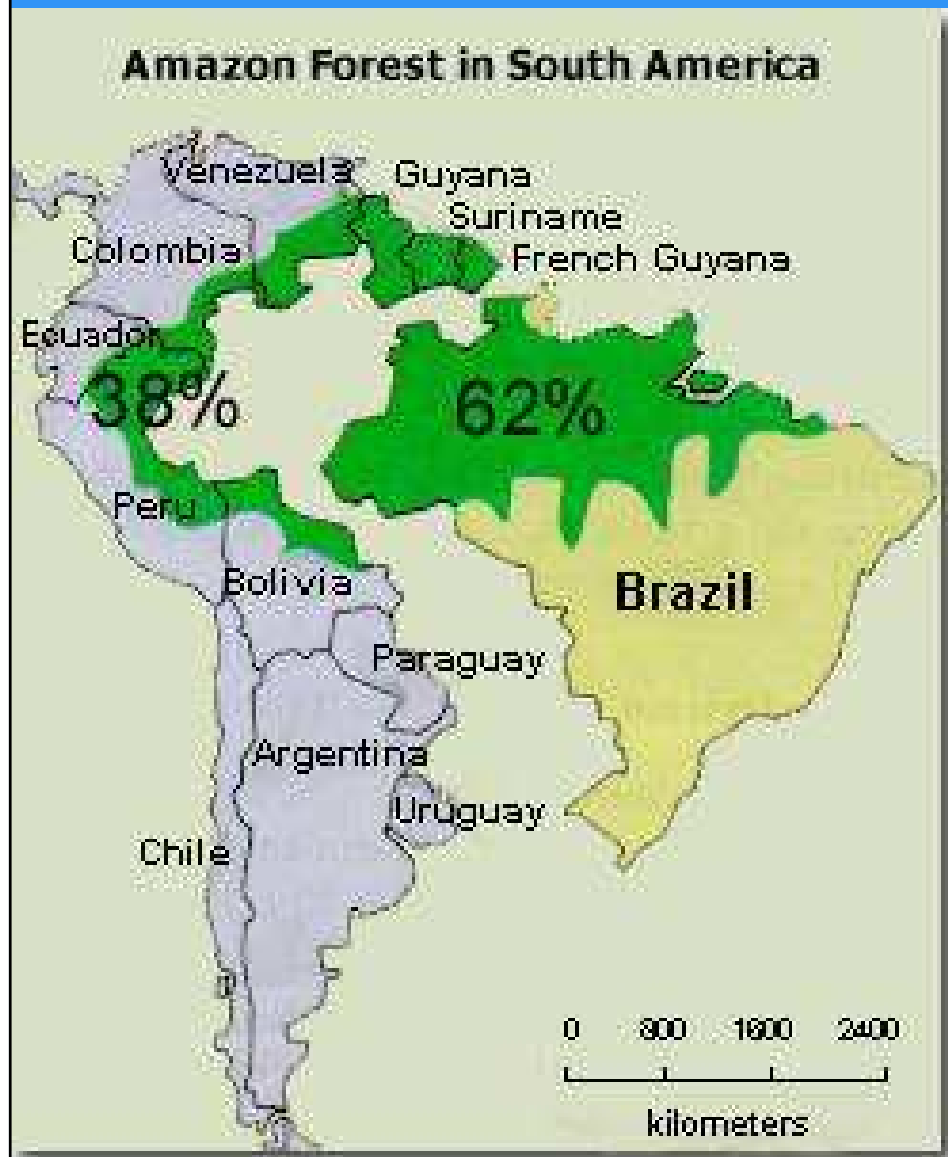
0 100 200 400 600 800 Miles  
0 100 200 400 600 800 1200 Kilometers



# Rozšíření stálezelené vegetace v J Americe




# Rozšíření deštného lesa v J Americe





# Patrovitost deštného lesa

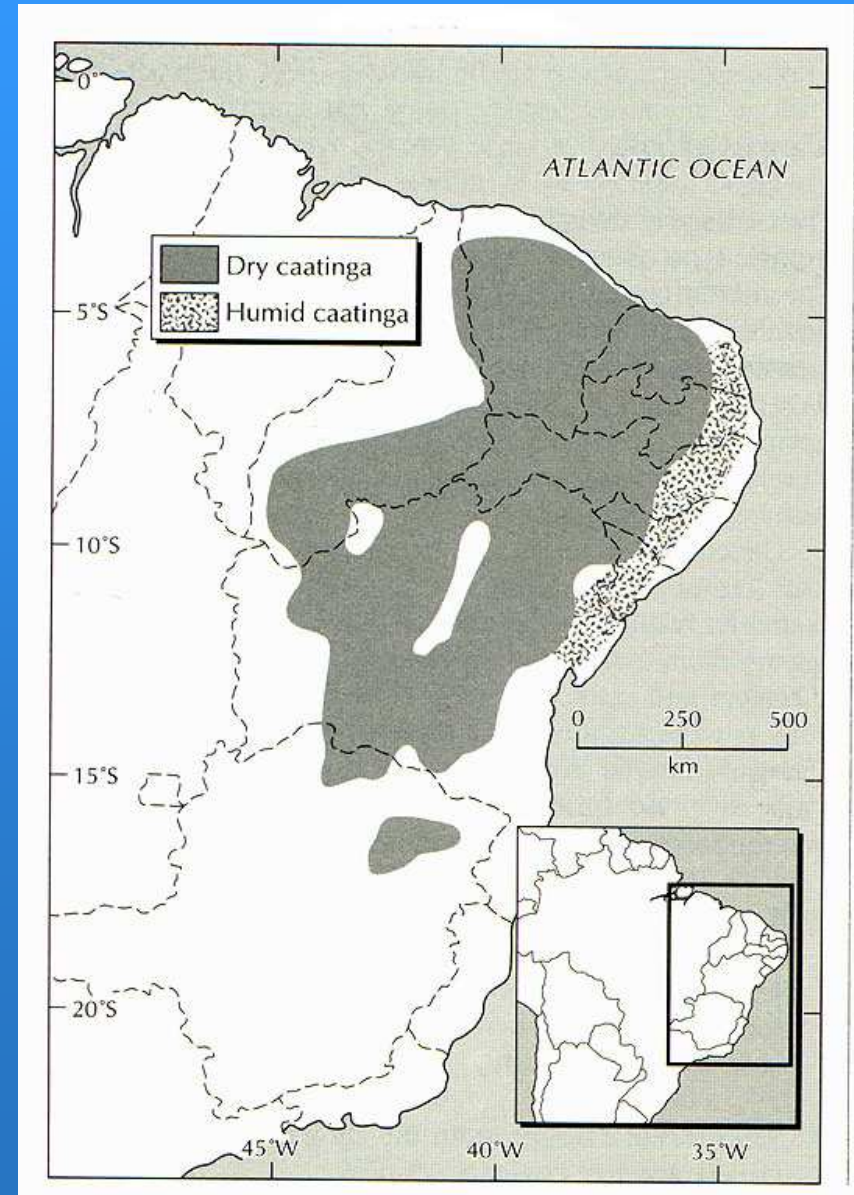


Satelitní snímek území ze státu Rondônia ve falešných barvách: zelená – les, růžová – zemědělská půda, fialová - savana



# Rozšíření CAATINGAS v J Americe

- Trnito-sukuletní lesy
  - suché caatingas
  - vlhké caatingas
- Barrigudos – stromy s lahvovitými kmeny





# Pantanal



# Llanos





# Stálezelené deštné lesy - Patagonie

