


Mir – těžba diamantů



... negativní faktory spjaté
s dlouhodobou povrchovou
těžbou

Lokalizace – jv. Sibiř



**Diamantový důl se nachází u města Mirny.
Rusko, východní Sibiř.**


Je 525 m hluboký a jeho průměr je 1,2 km.

Pohled na danou lokalitu z družice





Doprava




Nákladní auto Belaz patří rozměry mezi největší na světě:
délka: 13,36 m šířka: 7,78 m výška: 6,65 m

Na dalším obrázku vypadá jako malá tečka





An aerial photograph showing a large, circular, dark crater or depression in a landscape. The crater is surrounded by a dense forest and a road network. The text is overlaid on the lower part of the image.

Vzdušný prostor nad dolem je uzavřený, poněvadž došlo k několika neštěstím v důsledku vertikálních proudů – změny proudění vzduchu.

