

INVESTICE DO ROZVOJE VZDĚLÁVÁNÍ

# Regionální geografie Amerik

## Dekolonizace Ameriky

Antonín Věžník

# Dekolonizace Ameriky

proběhla v 5 fázích

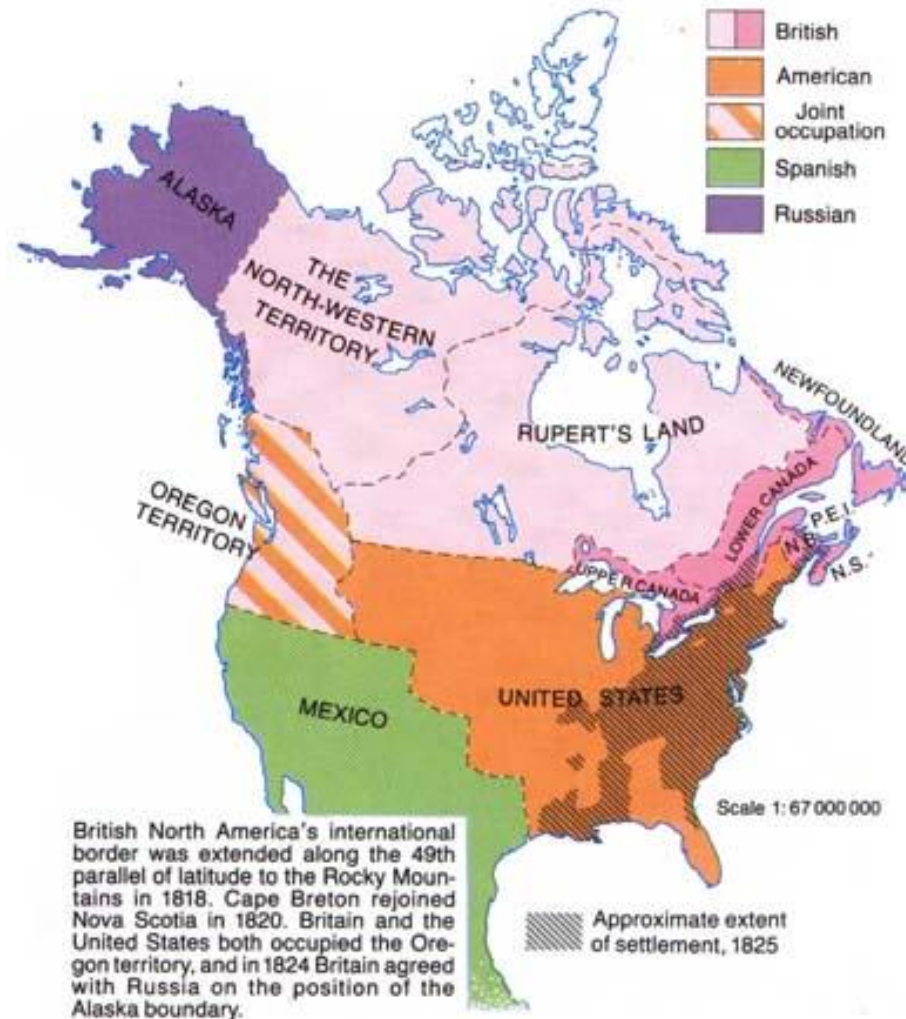
1. vznik USA (1776)
2. osamostatnění Haiti (1804)
3. osamostatnění všech šp. a port. držav na kontinentě (1809-25)
4. vznik Kanady (1867), šp.-am. válka o Kubu... (1898)
5. nezávislost většiny území v Karibském moři (1962-84)



# Vznik a rozvoj USA

- secese USA (válka za nezávislost 1775-83);
- 4.7. 1776 vyhlášena nezávislost USA (první formálně nezávislý stát v Americe)

Map 6: 1784–1825

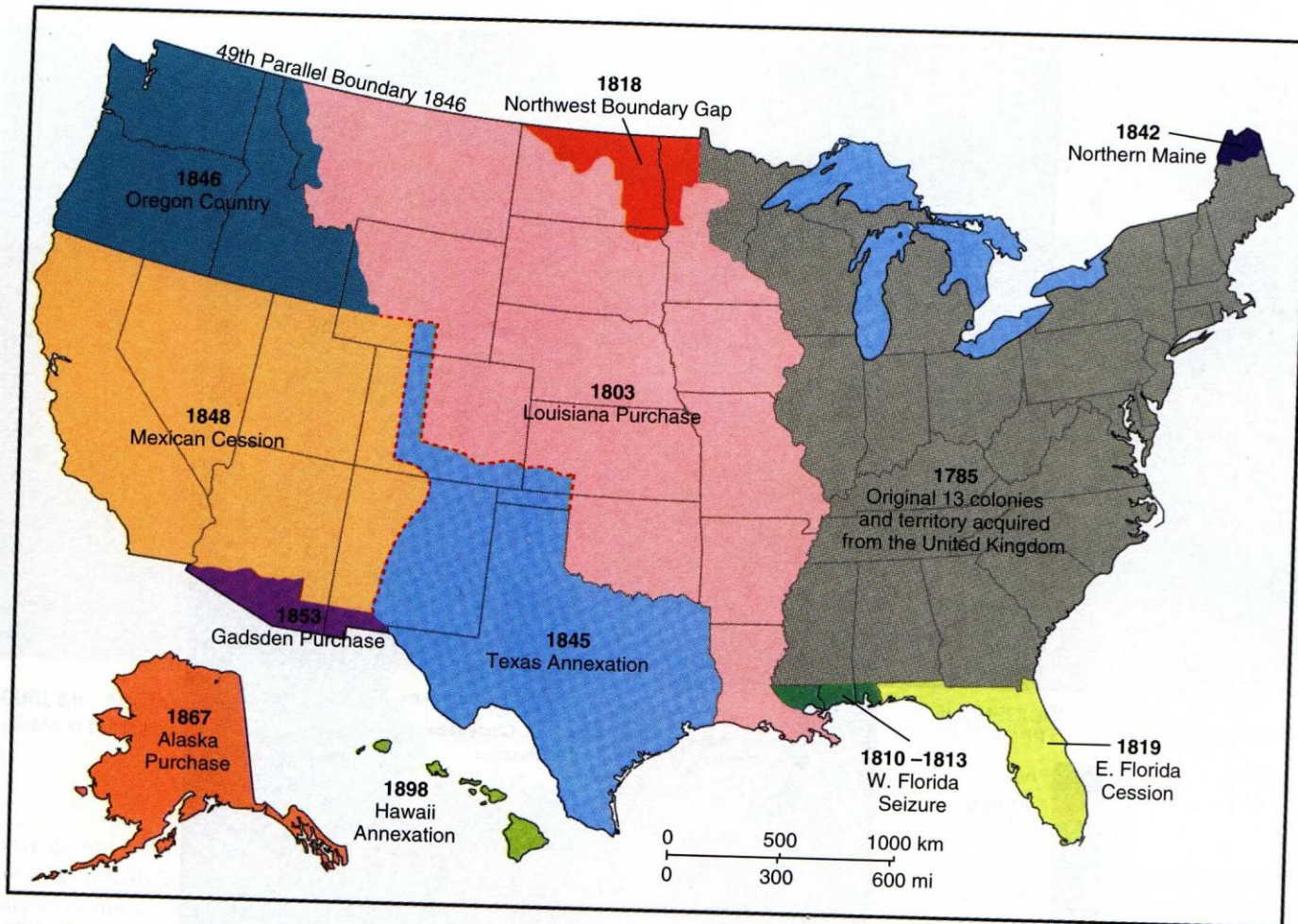




Severní Amerika roku 1803, v době, kdy Američané koupili Louisianu. Území zakreslené růžově patřilo Británii, oranžově Španělsku, žlutě Rusku, modře Francii a zeleně Spojeným státům

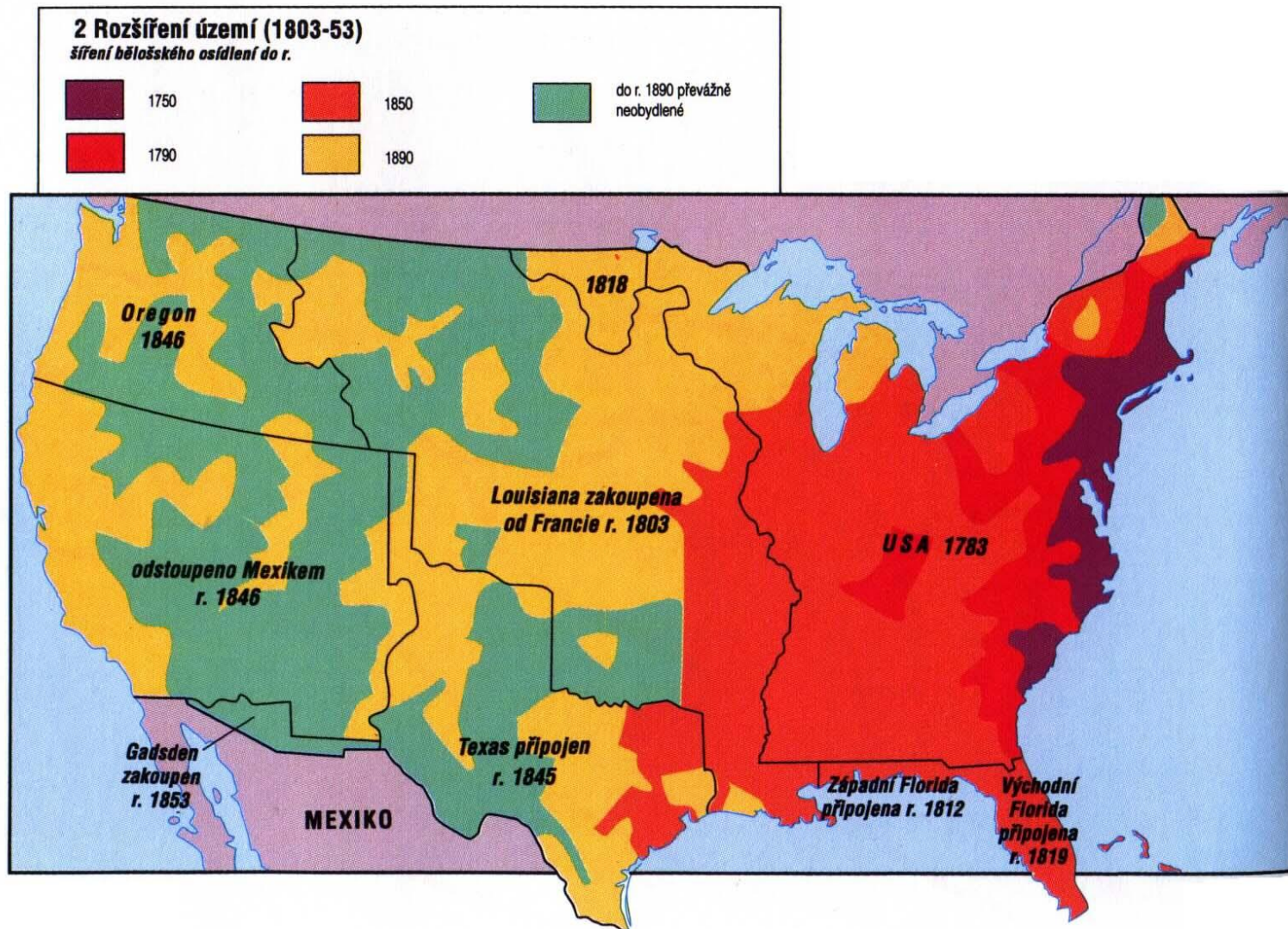
OP VK Inovace výuky  
geografických studijních oborů  
(Geoinovace)

# Územní růst USA

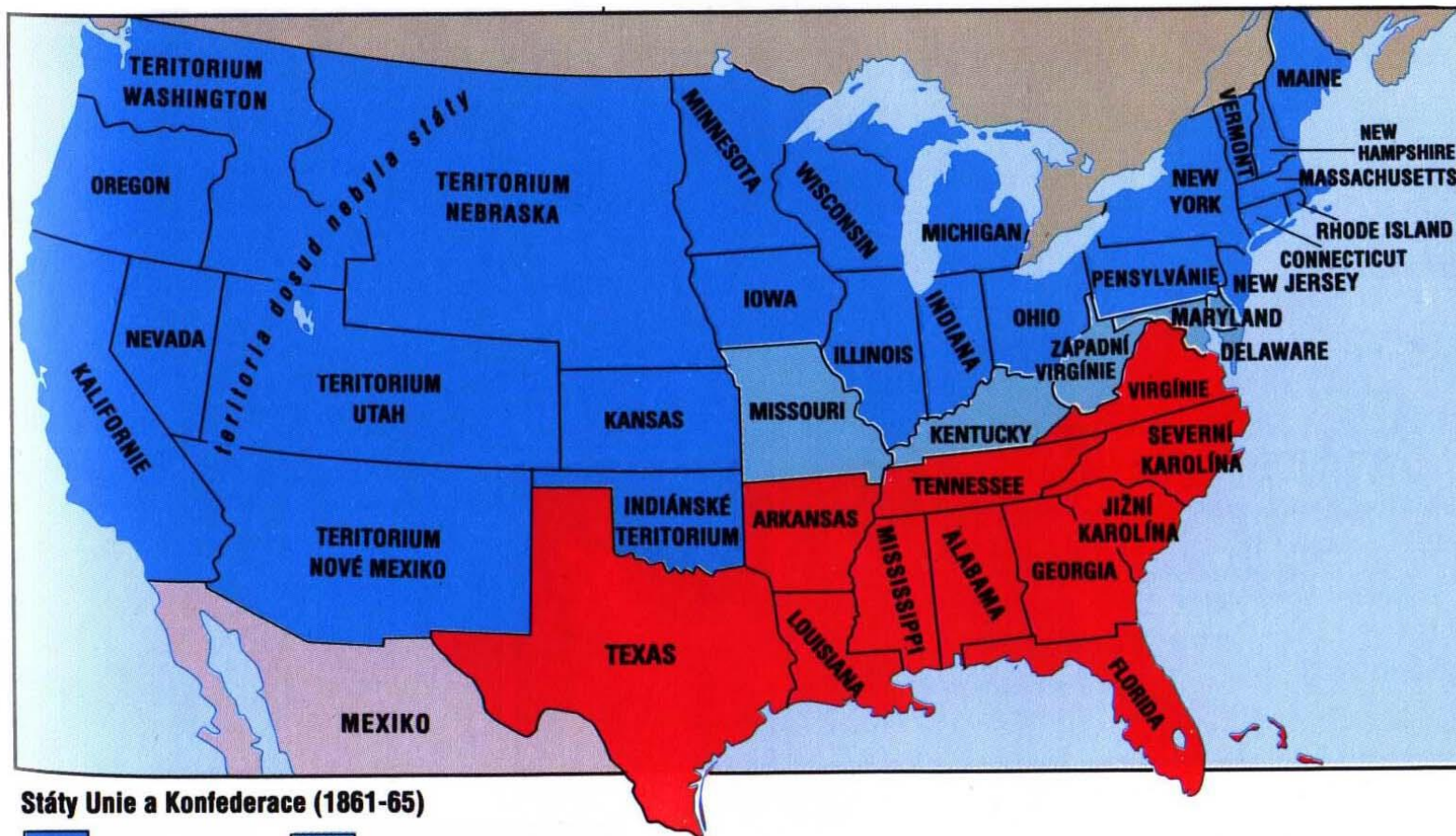


**FIGURE 8.3** The expansion of United States territory, mainly between 1800 and 1850. The eastern lands were acquired from the United Kingdom at independence and the western lands were added since.

# Osídlování Západu



# Sever proti Jihu

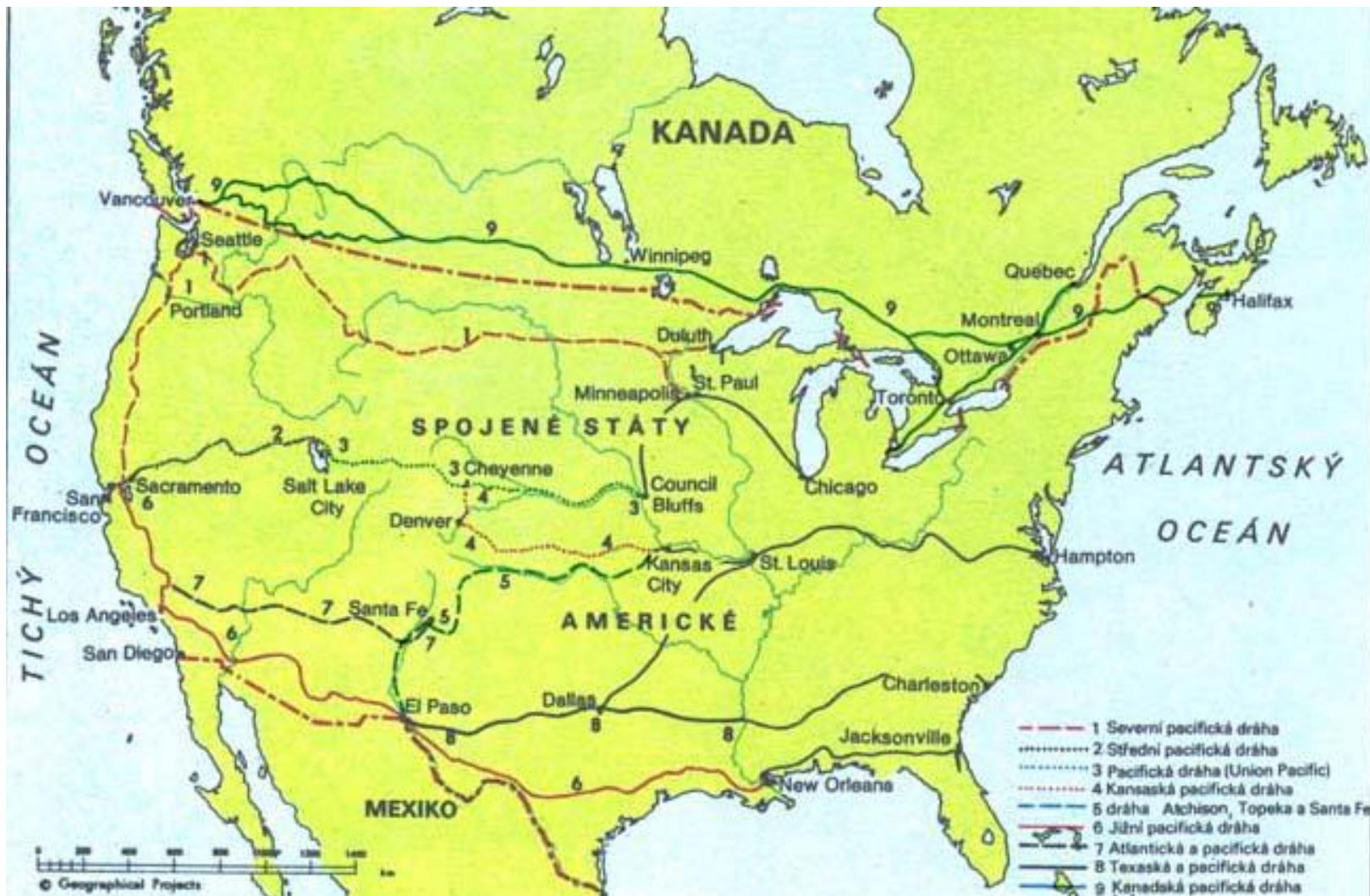


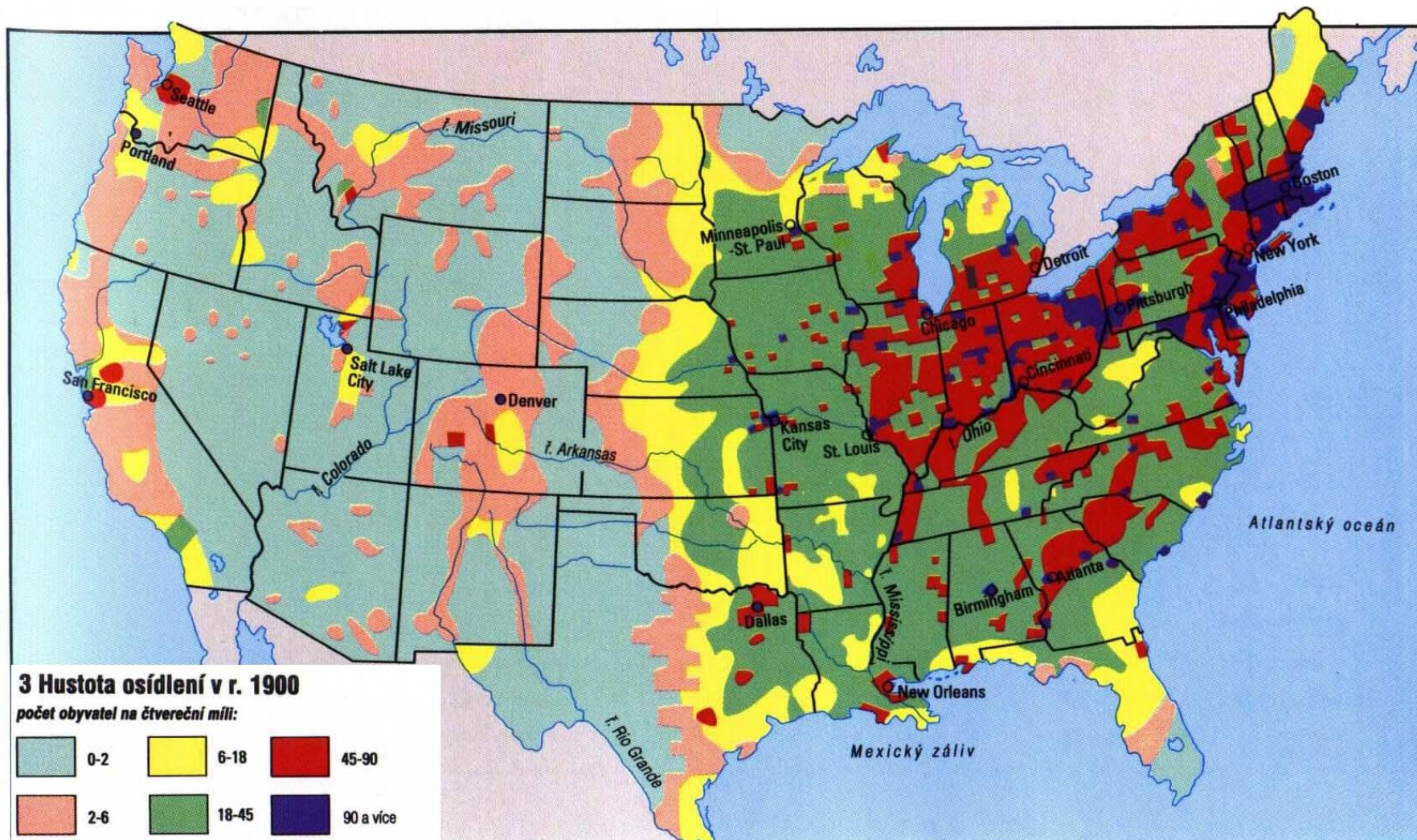
26.3.2012

OP VK Inovace výuky  
geografických studijních oborů  
(Geoinovace)



# Transkontinentální železnice



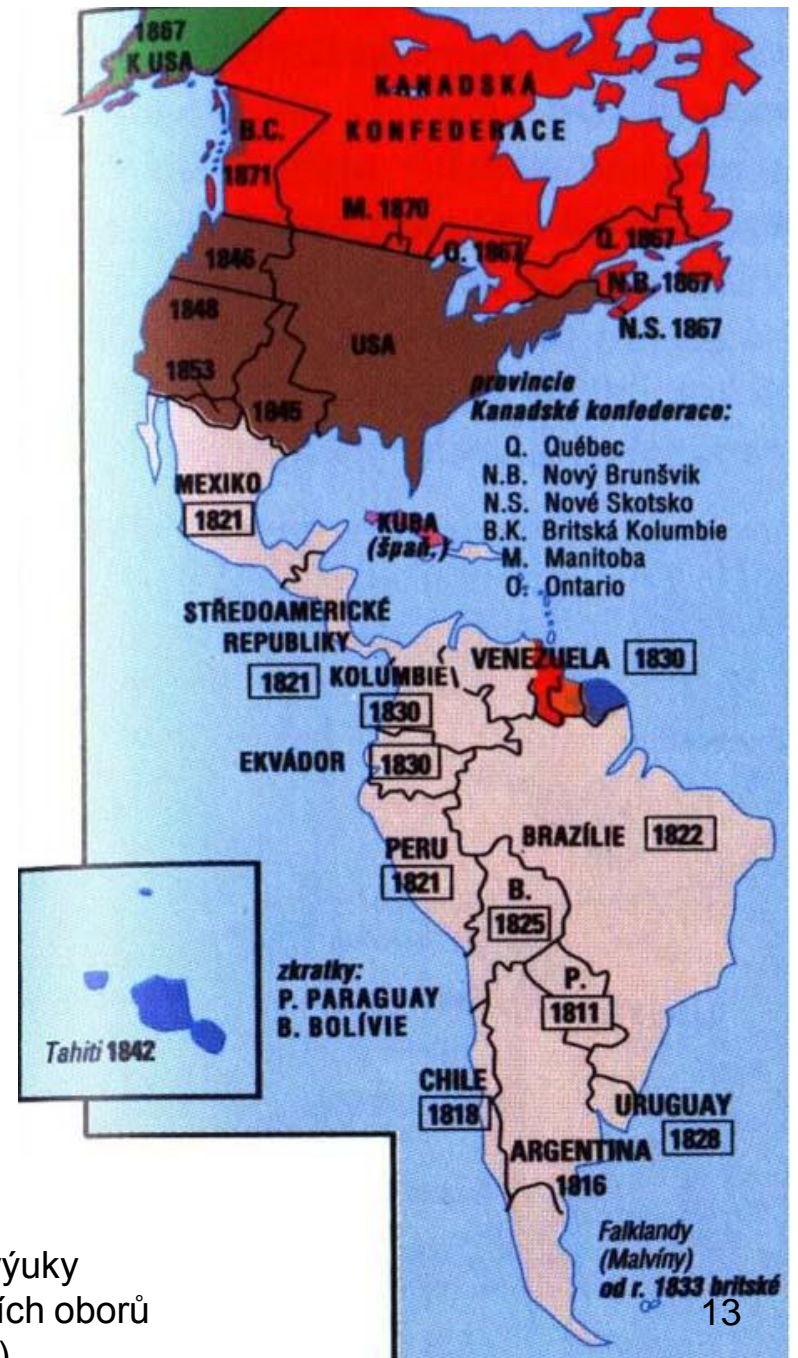


# Národně osvobozené hnutí v Latinské Americe

# Latinská Amerika – kolonie v 18. století



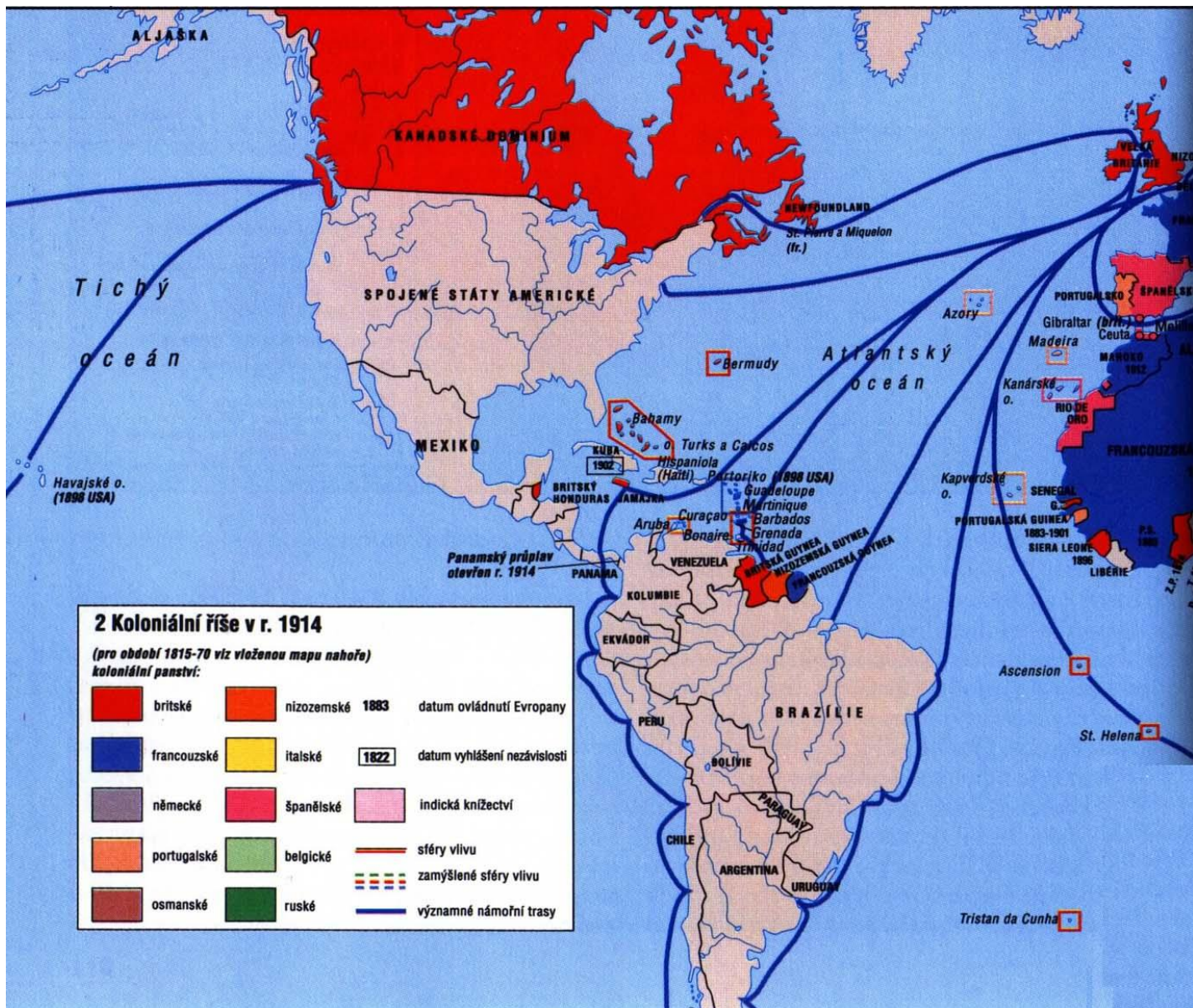
# Datum získání samostatnosti amerických států



# Střední Amerika v 19. století









# Politické intervence USA ve 20. století

## CENTRAL AMERICA AND CARIBBEAN

### Political conflict

