



INVESTICE DO ROZVOJE VZDĚLÁVÁNÍ

## SHRNUTÍ EXKURZE SLOVINSKO 2012

Ve dnech 28.5. – 2.6. 2012 se uskutečnila další z exkurzí, hrazených z prostředků ESF v rámci projektu Geoinovace. Konala se opět ve spolupráci MU v Brně a UP v Olomouci, takže se jí zúčastnili studenti z obou těchto akademických pracovišť. Hlavním cílem a náplní exkurze bylo poznání jedné z bývalých jugoslávských republik, která leží na historickém a kulturním pomezí tří regionů – středoevropského, balkánského a částečně mediteránního – tedy Slovinska.

Vyjeli jsme v pondělí ráno a během dopoledne se dostali do slovinského města **Maribor**, kde jsme navštívili místní univerzitu s úvodním slovem prorektorky pro kvalitu vzdělávání **prof. Lučky Lorber**. Kompletního představení geografického pracoviště, situovaného na Filozofické fakultě, se nám dostalo od jeho vedoucího **doc. Uroše Horvata**. P. Horvat nás rovněž provedl po Mariboru, který je jedním ze dvou evropských měst kultury pro rok 2012 (součástí prohlídky byl i krátký film věnovaný tomuto tématu). Také jsme měli možnost podívat se na terénní pracoviště v **Poljčane-Dole**, které se věnuje tzv. **permakultuře** (ve zkratce řečeno „chytrému“ a ekologicky únosnému pěstování rostlin), navštívili jsme i nový lázeňský komplex **Olimje** nedaleko obce **Podčetrtek** na slovinsko – chorvatských hranicích. Ve večerních hodinách jsme dorazili do hlavního města **Lublaně**.

Následující den byl věnován prohlídce **slovinského Krasu** v širším okolí obcí Vrhnika a Cerknica. Průvodcem nám byl známý karsolog, **prof. France Šušterčič**. Ten nás mj. zavedl k jednomu z **vývěrů Ljubljance**, do oblasti tzv. **denudovaného krasu nad Planinským poljem**, ukázal nám **výchozy bauxitu** nad dálnicí a nakonec jsme jeli na **Cerčniško polje**, největší svého druhu ve Slovinsku. V obci Dolenje Jezero jsme navštívili muzeum **Jezerški hram** s modelem Cerknického jezera, rybářskou expozicí a krátkým filmem týkajícím se ročního chodu tohoto periodicky zaplavovaného polje.

Ve středu jsme zamířili ke slovinskému **Přímoří** – během cesty jsme absolvovali prohlídku rozsáhlého jeskynního systému **Škocjanske jame**. Na pobřeží Jaderského moře následoval výhled od pohraničního hradu **Kocerb**, dále prohlídka malebného městečka **Piran** a také italského **Terstu** (Trieste), kdysi nejvýznamnějšího přístavu habsburské monarchie. Odtud jsme se přesunuli přímo na krasovou farmu p. Primože Štoky v obci **Dutovlje**. Zde jsme měli možnost povečeřet místní pršut a ochutnat autochtonní bílá i červená vína (včetně místní speciality **Teran** – tj. červeného vína, pěstovaného na krasové půdě terra rossa). Díky četným ochutnávkám byla zpáteční cesta do Lublaně korunována spontánní pěveckou produkcí.

Čtvrtý den exkurze jsme se zaměřili především na region **Julských Alp** – minuli jsme **Bledské jezero** a vystoupali na průsmyk **Vršič** (1611 m) s krátkou vycházkou za fenomenálními rozhledy po okolních horách. Kvůli zhoršujícímu se počasí padl původní plán dojít k pramenům **Soči**, doc. Matyášek nás tedy dovedl alespoň k vývěru nedalekého přítoku a ukázal nám hluboké kaňonovité údolí prvních kilometrů Soči.

V pátek dopoledne se nás ujali kolegové z geografického pracoviště Filozofické fakulty v Lublani – krátkou úvodní přednášku si vzal na starost **dr. Jernej Zupančič** a následné představení Lublaně – v teoretické i praktické rovině – **dr. Irma Potočnik Slavič**. Většina přítomných se shodla, že právě tato motivační přednáška a následná procházka centrem Lublaně s komentováním méně známých lokalit a souvislostí patřila k těm nejlepším v rámci exkurze. V odpoledních hodinách jsme dojeli do obce **Jezerko** a odtud pěšky vystoupali na **Češku koču** (1543 m), která byla již r. 1893 založena českými turisty v oblasti Kamniško – Savinjských Alp. Současným správcem chaty je **Tone Karničar**, bratranec slavného Dava Karničara, který jako první člověk na světě sjel Mt. Everest na lyžích.

Po noclehu na Češke Koči jsme sestoupili zpět k autobusu, přičemž několik lidí si ještě cestou udělalo vycházku ke **Kranjske koči** (1700 m). Kolem poledne jsme vyráželi z Jezerka a ve večerních hodinách se dopravili do České republiky.

## **TRASA A PROGRAM**

### **28.5. 2012**

Olomouc – Brno – Graz – Maribor (prohlídka města) Poljčane-Dole (permakulturní poligon) – Podčetrtek/Olimje – Ljubljana

### **29.5. 2012**

Ljubljana – Vrhnika – Planinsko polje – Cerkljansko polje (Dolenje Jezero – Jezerski hram) – Ljubljana

### **30.5. 2012**

Ljubljana – Škocjanske jame – Kocerb – Portorož – Piran – Terst – Dutovlje (krasová farma – večere) – Ljubljana

### **31.5. 2012**

Ljubljana – Bledské jezero – Kranjska Gora – Vršič – Tolmin – Škofja Loka – Ljubljana

### **1.6. 2012**

Ljubljana (prohlídka města) – Jezerko – Češka koča (Kamniško – savinjske Alpe)

### **2.6. 2011**

Češka koča – Jezerko – Klagenfurt – Graz – Wien – Brno – Olomouc

## FOTOPŘÍLOHA



**Obr.1 Přivítání na univerzitě v Mariboru – prof. Lučka Lorber**



**Obr.2 Naším průvodcem po Mariboru a okolí byl doc. Uroš Horvat**



**Obr.3 Most přes Drávu v Mariboru**



**Obr.4 Nejstarší dosud plodící vinný keř ve Slovinsku (cca 400 let)**



Obr.5 Centrum Mariboru



Obr.6 Centrum Mariboru



**Obr.7 Poljčane-Dole – terénní pracoviště mariborské univerzity zaměřené na realizaci permakultury**



**Obr.8 Poljčane-Dole – návštěva jurty**



**Obr.9 Olimje – lázeňský areál v obci Podčetrtek**



**Obr.10 Výchěr Ljubljance**



**Obr.11 Zastavení u bauxitové žíly nad dálnicí**



**Obr.12 Prof. France Šušterčič – výklad o denudovaném krasu**







**Obr.13 Puttikovy studně na kraji Planinského polje**



**Obr.14 Průchozí jeskyně nad Planinským poljem**



**Obr.15 Vstup do Planinske Jamy**



**Obr.16,17,18 Krasové jevy v oblasti Rakov Škocjan**



**Obr.19 Cerknjško polje**




**Obr.20 Cerknjško polje – břehy Cerknjškega jezera**



**Obr.21 Jezerski hram – model Cerknjškega jezera**



**Obr.22 Noční Lublaň – foceno z nejstaršího lublaňského mrakodrapu**



**Obr.23,24 Naučná stezka Škocjanske Jame a rozsáhlé jeskynní prostory**



**Obr.25 Účastníci exkurze nad Gulfo di Trieste (Tržaški zaliv)**



**Obr.26 Hrad Kocerb na slovinsko – italských hranicích**



**Obr.27 Slovinské Primorje**



**Obr.28 Piran – město ve slovinském Primorje**



**Obr.29,30 Piran – Tartinjev trg a úzké uličky města**



**Obr.31 Pohled na Terst**



**Obr.32 Terst**





**Obr.33 Starý římský amfiteátr v Terstu (dříve Tergeste)**



**Obr.34 Momentka z Terstu**



Obr.35 Dutovlje – příjezd na krasovou farmu



Obr.36 Večeře v Dutovlje – pršut, sýr, chléb a místní víno



**Obr.37 Výroba pršutu**



**Obr.38 Bledské jezero**



**Obr.39 Triglavský národní park**



**Obr.40 Julské Alpy nad Vrščem**




**Obr.41 Účastníci exkurze nad sedlem Vršíč**



**Obr.42 Počasí nám ne vždy přálo**



**Obr.43,44 U jedné z vyvěraček nedaleko pramene Soči**



**Obr.45 Kaňon Soči**



**Obr.46 Dr. Jernej Zupančič na Filozofické fakultě univerzity v Lublani**



**Obr.47 Výklad dr. Army Potočnik Slavič v centru Lublaně**



**Obr.48 Historické centrum Lublaně**



**Obr.49 Ljubljanski grad**





**Obr.50 Chystáme se na výstup na Češku Koču**



**Obr.51 Déšť a slunce vytvořily duhu**



**Obr.52 Češka Koča v Kamniško – Savinjských Alpách (1543 m)**



**Obr.53 Na Češke Koči – druhý zprava správce chaty Tone Karničar**



**Obr.54 Jezersko – těsně před nástupem do busu**