

20040 Geografie Evropy

Jižní Evropa

Španělsko, Portugalsko, Itálie, Vatikán, San Marino, Malta
Slovinsko, Chorvatsko, Bosna a Hercegovina, Srbsko, Černá
Hora, Makedonie (FYROM), Albánie, Řecko, Bulharsko,
Rumunsko, evropská část Turecka



Antonín Věžník



INVESTICE DO ROZVOJE VZDĚLÁVÁNÍ

Západní a střední Středomoří

Španělsko, Andorra, Portugalsko, Itálie,
Vatikán, San Marino, Malta

Španělsko

- Baleáry, Kanárské ostrovy, 506 tis. km², Ceuta a Melilla
- Pyreneje, Meseta, vlhký sever a suchý jih
- jedna z prvních koloniálních mocností
- Španělé, Katalánci, Galicijci, Baskové, španělština + v regionální jazyky
- římskokatolická církev, konstituční monarchie, 42 miliónů obyvatel
- v 70. letech automobilový průmysl, významné zemědělství
- převažuje rostlinná výroba – obiloviny, cukrová řepa, brambory, olivy, citrusy, víno, zelenina, tabák, bavlna, mandle, lískové ořechy
- živočišná výroba extenzivní – chov ovcí, prasat, sever – skot, ryby
- těžba rozmanitá, zásoby jsou ale malé
- černé uhlí dochází, sádrovec, sůl, síra, průmysl malé rodinné podniky
- CR, dobrá letecká a námořní doprava, chybí lepší pozemní komunikace
- velmi vysoká úroveň nezaměstnanosti, pracovní doba - siesta

Španělsko - regiony

- **Galicia** – zemědělství, rybolov, stavba lodí, těžba barevných kovů, Vigo, La Coruña a poutní místo Santiago de Compostela
- **Asturias** – černé uhlí, hutě, energetika, tepelné elektrárny, Oviedo
- **Cantabria** – těžba uhlí, těžba železa a barevných kovů, petrochemie, strojírenství, výroba lodí, živočišná výroba, Santander
- **Euskadi (Baskicko)** – Bilbao, San Sebastian, hustě osídleno, průmyslový region, hutě, strojírenství, papírenství, chemie, separatismus
- **Navarra + La Rioja** – průmysl na malých a středních firmách, velmi výkonný ve španělském kontextu, auta a potravinářství, produkce vína, zeleniny, obilovin, nízký sektor služeb
- **Aragón** – obiloviny, víno, cukrová třtina, chov ovcí, Zaragoza
- **Catalunya** – textil, chemie, strojírenství, high-tech, Costa Brava a Costa Dorada (CR), Barcelona

Španělsko - regiony

- **Comunidad Valenciana** – produkce subtropického ovoce, zeleniny, vína, textilní a potravinářský průmysl ve Valecii, cestovní ruch
- **Murcia** – citrusy, olivy, vinná réva, obilnice Španělska
- **Andalucia** – bavlna, olivy, luštěniny, obiloviny vč. rýže, tabák, ovoce, zelenina, produkce korku!, potravinářství, petrochemie a strojírenský průmysl, Sevilla
- **Extremadura** – Badajóz a Mérida, zemědělství, sucho, nezaměstnanost
- Kastilie, 3 regiony: **Castilla y León** (Valladolid – doprava), **Castilla-La Mancha** (Toledo), **Comunidad de Madrid** – strojírenství, elektrotechnický a kožedělný průmysl, přesto zaostává za Katalánskem
- **Baleares** – Mallorca, Menorca, Ibiza a Formentera...cestovní ruch, rybolov, řemesla, Palma de Mallorca
- **Canarias** – CR, Santa Cruz de Tenerife a Las Palmas de Gran Canaria
- **Ceuta a Melilla** – služby, obchod, strategická poloha, Maroko



Andorra

- podřízena francouzskému prezidentu, resp. představiteli Francie a zároveň španělskému biskupu, stát formálně řízen radou a vládou
- parlamentní knížectví
- Andorra la Vella
- železnice zde není
- 2/3 obyvatel cizinci, Španělé, Portugalci, Francouzi
- úředním jazykem je katalánština, používá se i španělština a francouzština
- cestovní ruch, bezcelní zóna
- daňový ráj – centrum nadnárodních společností a bankovních domů
- komerční rozhlasové stanice



Portugalsko

- Azory, Madeira (autonomní území), správní nestabilita
- jedna z prvních koloniálních mocností, mořeplavectví (Lusovci)
- koncentrace obyvatelstva – Porto a Lisabon, dále malá města
- dříve agrární stát, pád fašizmu, podobně jako ve Španělsku, integrace do evropských struktur, dotace
- produkce vína, korku, ryby, živočišná výroba extenzivní, rodinné farmy, zalesňování vnitrozemí, časté požáry
- textil, oděv, kožedelný průmysl, problém s konkurencí (JV Asie)
- malé a střední podnikání, význam cizích firem (srov. ČR – Polsko)
- významná námořní doprava, prosperita díky cestovnímu ruchu
- 5 plánovacích regionů, bez identity, přesto rozdíl pobřeží – vnitrozemí
- **Norte** – Porto, průmysl, přístav, okolí zemědělství, 1/3 obyvatel Portugalska
- **Centro** – lesy, nejvyšší port. pohoří, zem., lesnictví, rybolov, Coimbra
- **Lisboa** – předměstí Amadora, Setúbal, VaV, řízení, inovace, marketing
- **Alentejo** – depopulace, venkov, **Algarve** – cestovní ruch, řemesla

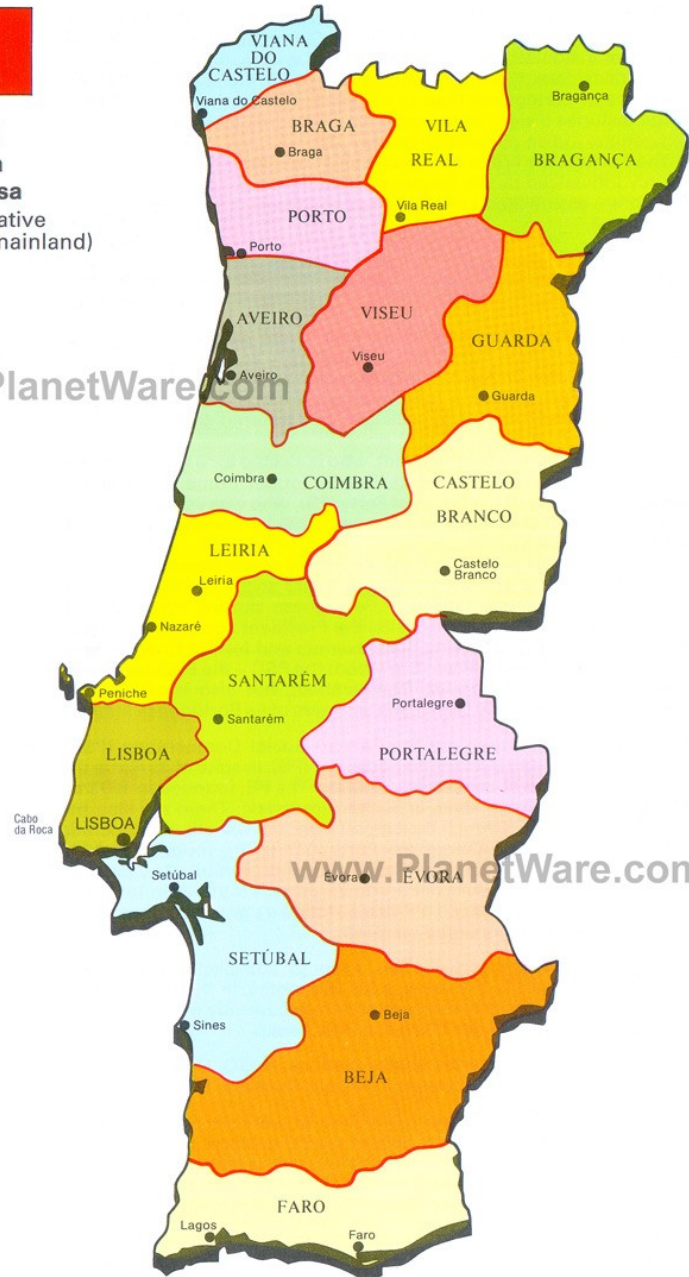
State and Society



Portugal
República
Portuguesa
Administrative
districts (mainland)



www.PlanetWare.com



www.PlanetWare.com

Itálie

- Sicílie, Sardinie, Liparské ostrovy, Elba, dlouhá pobřežní linie
- Alpy, Apeniny, Pádská nížina (úrodná), vysoký potenciál v CR
- 57,3 mil. obyv. (2002, jako i další data), 190 obyv./km²
- Italové dominují, jižní Tyrolsko – němčina, Sicílie – Albánci, Savojsko – Francouzi, severovýchod – Slovinci, Ladinové a Furlánci
- emigrace do USA a Argentiny, nyní imigrace z Albánie a Afriky
- sever – jih, průmyslové vyspělý – agrární stát, dichotomie, Mezzogiorno
- sever: hutě – dovoz surovin, Lombardie, evropská velmoc, dopravní strojírenství – automobily, motocykly, lodě, letadla, atp., FIAT, obráběcí a kancelářské stroje – Olivetti, součást Telecom Italia, elektrotechnika, chemický průmysl, výroba umělých vláken, plastických hmot, Pirelli
- v přístavech zpracování ropy a vedení ropovody do Evropy
- Lombardie - textilnictví, kožedělný průmysl, i když nyní tlak JV Asie
- zemědělství, malé farmy, obiloviny, cukrová řepa, ovoce, zelenina – rajčata, produkce vína, olivové sady
- podhůří Alp: intenzivní chov hovězího na maso i mléko, Apeniny: extenzivní chov ovcí

Itálie – regiony

- **Trentino – Alto Adige** – původní území Rakouska – Uherska, Provincia Autonoma Bolzano (též jako Südtirol), němčina a italština úředními jazyky – autonomie silnější než ostatní regiony, Provincia Autonoma Trento – hydroenergetika, barevná metalurgie, cestovní ruch, turistika – Dolomity, Lago di Garda, ekonomicky velmi úspěšný region i v rámci Evropské unie, spojení do Německa i Švýcarska
- **Lombardia** – nejprůmyslovější region v Evropě, intenzivní zemědělství, automobily, strojírenství, chemie, textil, oděv, polygrafie, Milano, Brescia, Bergamo, Como, Monza
- **Piemonte** – průmysl i zemědělství, produkce rýže, Torino, automobilový průmysl, farmaceutický průmysl, elektrotechnický průmysl, oděvní, potravinářský, podobné charakteristiky jako Lombardie
- **Ligúria** – Génova, Savona – rozvoj hutí a petrochemie v přístavech, San Remo – přímořská rekreace, Janov historicky velmi důl. přístav
- **Emilia-Romagna** – výroba zemědělských strojů a potravinářství, Bologna, Modena, Parma, Ferrara, CR – Rimini, Jaderské moře

Itálie – regiony

- **Veneto** – severně od ústí Pádu, CR, především v Benátkách/Venezia, průmysl i intenzivní zemědělství s environmentálními dopady
- **Friuli-Venezia Giulia** – alpské zemědělství, alpská turistika, horské zemědělství – extenzivní chov skotu, průmysl – přístav Trieste – hutě, loděnice, zpracování ropy, ropovod do Ingolstadtu, Terst původně Rakousko
- **Toscana** – Firenze, Siena, Pisa, ložiska mramoru u Carrary
- **Lazio** – Roma – administrativní, kulturní, vzdělávací centrum, potravinářství, výroba nábytku a oděvů, církevní stát Vatikán – politické a náboženské centrum římskokatolické církve, CR, známky
- **Campania** – Napoli – ocelářství, petrochemie, významné pobřeží – obchod a cestovní ruch, přístavy, vnitrozemí daleko hůře, Vesuv
- **Puglia** – vyprahlý kraj na vápencích, víno, mandloně, tabák, ovoce, Bari, Brindisi, Taranto, Gargano – cestovní ruch a rekreace
- **Calabria** – řemeslná výroba, extenzivní zemědělství, marginální region, emigrační, depopulační region
- **Sicilia** – olivy, vinná réva, extenzivní zemědělství, CR, Etna, síra, Palermo
- **Sardegna** – pobřeží, vnitrozemí je nehostinné, Cagliari, CR, těžba
- **Valle d'Aosta, Umbria, Marche, Abruzzi, Molise a Basilicata**



Italy
Repubblica
Italiana



www.PlaneWare.com

© Baedeker

San Marino, Malta

- formálně jedna z nejstarších republik
 - koexistence s Itálií
 - nemá vlastní měnu
 - italština
 - Velká generální rada, 2 regenti voleni na půl roku
 - CR, lanovka, filatelie
-
- La Valletta, Birkirkara, úřední jazyky maltština i angličtina
 - maltština – semitský jazyk psaný latinkou, všeobecně známá angličtina
 - římskokatolické náboženství, souostroví
 - strategický význam, lodní doprava – 2. největší obchodí flotila v Evropě
 - CR, bankovníctví, finančnictví

Malta



Malta	
1 Attard	36 Grendi
2 Balzan	37 Rabat
3 Birgu	38 Safi
4 Birkirkara	39 San Gġan
5 Birzebbuġa	40 San Gwann
6 Bormla	41 San Pawl l-Baġher
7 Dingli	42 Santa Luċja
8 Fgura	43 Santa Venera
9 Florjana	44 Siggiewi
10 Gudja	45 Siema
11 Gżira	46 Swieqi
12 Għargħur	47 Ta' Xbiex
13 Għaxaq	48 Tarxien
14 Hamrun	49 Valletta
15 Iċċin	50 Xgħajra
16 Isla	51 Żabbar
17 Kalkara	52 Żebbuġ
18 Kirkop	53 Żejtun
19 Lija	54 Żurrieq
20 Luqa	
21 Malta	Gozo
22 Marsaskala	55 Forana
23 Marsaxlokk	56 Għajnsuqem
24 Moline	57 Għarb
25 Mriġħa	58 Għasn
26 Mgarr	59 Kercem
27 Mosta	60 Muxar
28 Msida	61 Nadur
29 Msida	62 Qala
30 Mtarfa	63 Rabat
31 Naxxar	64 San Lawrenz
32 Paola	65 Sannat
33 Pembroke	66 Xagħra
34 Pieta	67 Xewkija
35 Qormi	68 Żebbuġ



SAN MARINO

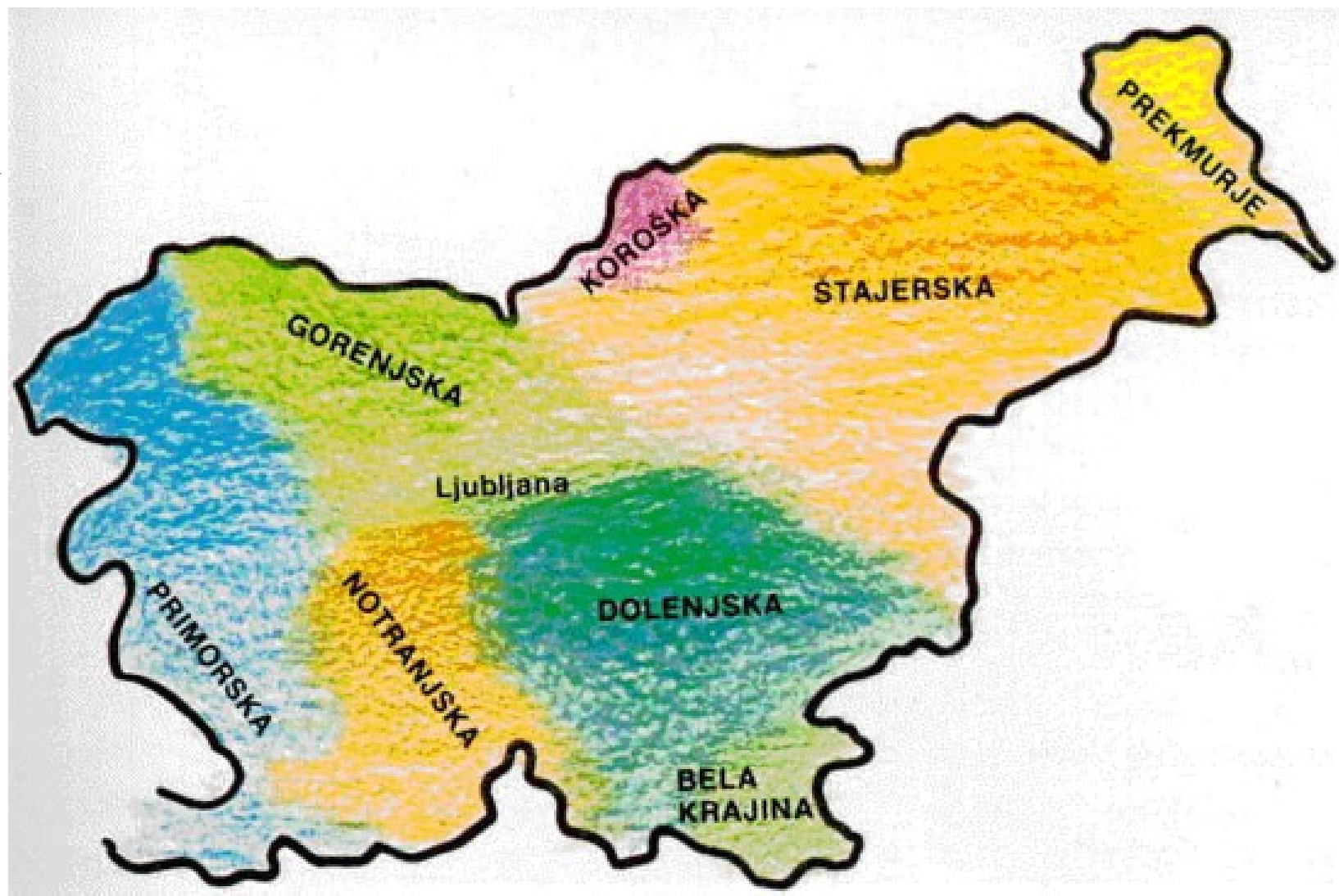


Balkán a východní Středomoří

Slovinsko, Chorvatsko, Bosna a
Hercegovina, Srbsko, Černá Hora,
Makedonie (FYROM), Albánie, Řecko,
Bulharsko, Rumunsko, evropská část
Turecka

Slovinsko

- Karavanky, Julské Alpy, Kras, Dráva, Sáva, Mura, lesy, klima?
- homogenní národnostní skladba, orientace i za Jugoslávie na Itálii a střední Evropu, Slovinci, římskokatolické náboženství
- i přes ztrátu trhů z býv. RVHP velmi dobrá transformace, ekonomicky srovnatelné s Portugalskem, Řeckem, Maltou či řeckou částí Kypru v Evropské unii
- jaderná elektrárna Krško, olovnato-zinkové rudy a rudy rtuti
- výroba sportovního zboží Elan, elektrotechnika – Gorenje
- montáž automobilky Renault v Novém Městě
- bývalé Kraňsko bylo součástí Rakouska-Uherska (středoevropská tradice, spol. s Terstem a okolím), dobrá zasíťovanost
- přístav Koper
- CR: Triglav, Planica (lety), Kranjska Gora, jezera Bledské a Bohinjské, jeskyně Postojna, historie
- Ljubljana, Maribor



Chorvatsko

- Istrie, Kvarner, Dalmácie, meziříčí Sávy a Drávy – Slavonie
- jižní síp okolo Dubrovníku územně nesouvisí se zbytkem státu – historický význam, vymanění se z tlaku italských přístavních měst
- násilné vypuzení Srbů z Chorvatska, nyní převládají Chorvaté
- Srbská Krajina
- dominují římský katolíci
- dobrý průmysl i zemědělství, vysoký potenciál v cestovním ruchu
- zemědělství ve Slavonii, při pobřeží pouze ohniska vinné révy, oliv
- průmyslové centrum je v Zagrebu, přístav Rijeka
- CR: Plitvická jezera a Mala Kapela
- **Zagreb** – strojírenství, chemie, elektrotechnika, polygrafie, textil, papírenský, dřevozpracující průmysl,...petrochemie – předměstí Sisak
- **Slavonie** – zemědělství, Osijek a Vukovar, boje se Srby
- **Dalmácie** – Split, Makarska, Dubrovnik, ostrovy, problém: infrastruktura, voda
- **Istrie a Kvarner** – cestovní ruch, dobré napojení, Rijeka



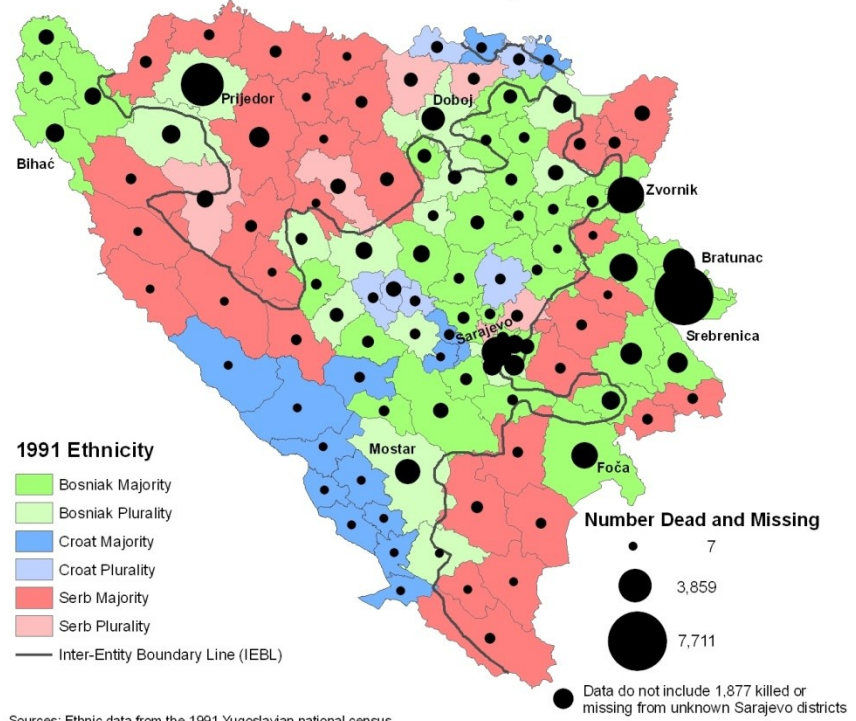
Bosna a Hercegovina

- občanská válka, vojenský konflikt i s vnějším zasahováním
- Bosňáci, Srbové i Chorvati – mozaika, obtížně řešitelné, Dayton
- povodí Sávy – Bosna, povodí Neretvy – Hercegovina
- přístup k moři u osady Neum
- krasy, kaňony
- Bosňáci: islám, Srbové: pravoslaví, Chorvati: římský katolicismus
- původní jazyk společný, nyní snaha je diferencovat: jazyk bosenský, srbský a chorvatský, vysoká nezaměstnanost – až 40 %
- Sarajevo, Banja Luka (srb. hl. m.), Zenica, Tuzla, Mostar
- dlouhodobě zaostalé, po konfliktech marginální oblastí, pomoc
- CR: komplikace min, málo průmyslu, nevhodné zemědělství
- Federace Bosny a Hercegoviny a Republika srbská + Brčko
- vliv mezinárodního společenství

Bosnia and Herzegovina



Bosnia-Herzegovina, Dead and Missing, 1992-1995



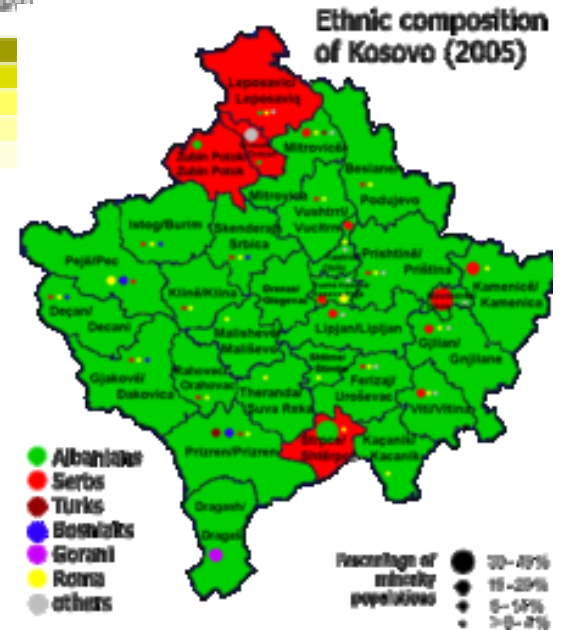
Sources: Ethnic data from the 1991 Yugoslavian national census.
 Data on dead and missing from the Research and Documentation Center, www.idc.org.ba.
 © Univ. of Colorado, Boulder

Srbsko, Černá Hora, Kosovo

- Nezávislost Černé Hory (Montenegro) 3.6. 2006
- Nezávislost Kosova 17.2. 2008 (problematické uznání, ČR uznala
- Srbsko – území Vojvodiny, převaha Maďarů (hist. území Uher)
- Dunaj, Tisza, Sáva, Dráva a Srbská Morava, rudy mědi u hranic s Rumunskem a Bulharskem, důl. elektrárna Železná vrata
- **Kosovo** je bohaté na rudy zinku, olova a dalších barevných kovů
- Srbové v Srbsku, Černohorci v Černé Hoře, Albánci v Kosovu (OSN)
- většinové pravoslaví, Kosovo nyní jasná dominance islámu, Kosovo – historické kořeny srbského pravoslaví, islám + srbské pravoslaví = Sandžak
- dohromady cca 10 mil. obyvatel, okolo 100 obyv./km²
- velké přesuny, vyhnání, „pogromy“ a demografické poměry, růst významu zemědělství přinesly současné balkánské války
- sankce na Srbsko, ekonomický růst i propad, tranzitivnost

Srbsko, Černá Hora, Kosovo - regiony

- **Kosovo** – od roku 2002 fungující prezident i vláda Albánců pod monitoringem OSN (UNMIK), Priština, albánská reprezentace dosáhla r. 2008 samostatnosti, Kosovo předtím v historii nebylo samostatným státem, problém pro mezinárodní společenství, uznání Kosova může vedlo k separatistickým náladám – např. Belgie, Baskicko, albánská Makedonie..., které nevychází z historického uznání hranic nového celku, svým způsobem precedens, Trepča, Kosovská Mitrovica
- **Černá Hora** – CR: Durmitor, Tara, Kotor, Budva, Podgorica/Titograd
- **Vojvodina** – předpoklady pro intenzivní zemědělství, Novi Sad, výroba hnojiv, zemědělských strojů, potravinářství, elektrotechnika, petrochemie, textilnictví, domácími jazyky na úrovni občin srbština, maďarština, slovenština, rumunština a rusínština
- **Srbsko** – 5,5 mil. obyvatel, 56 tis. km čt., Beograd, po 2. sv. válce středisko průmyslů, rozvoj, nyní – potíže po bombardování, restrukturalizace, tranzitivnost Niše (do Skopje, Istanbulu), Kragujevac



Makedonie (FYROM)

- údolí Vardaru, historicky Vardarská Makedonie (Egejské moře a Střední Epirus)
- možné propojení, tranzitivnost ve směru Albánie – Černé moře
- Makedonci, Albánci, Turci, Romové, problematické zahraniční vztahy se svými sousedy
- obyvatelstvo často dlouhodobě pracuje mimo vlastní stát
- Makedonci: pravoslaví, Albánci: islám, vnitřní politicko-kulturní konflikt ve společnosti
- Skopje
- složitý název kvůli vztahům s Řeckem, slovanské obyvatelstvo okolo Thessaloniki/Soluně, řecké prameny existenci slovanského obyvatelstva popírají
- stabilní extenzivní zemědělství, labilní průmysl

MACEDONIA

Political Map



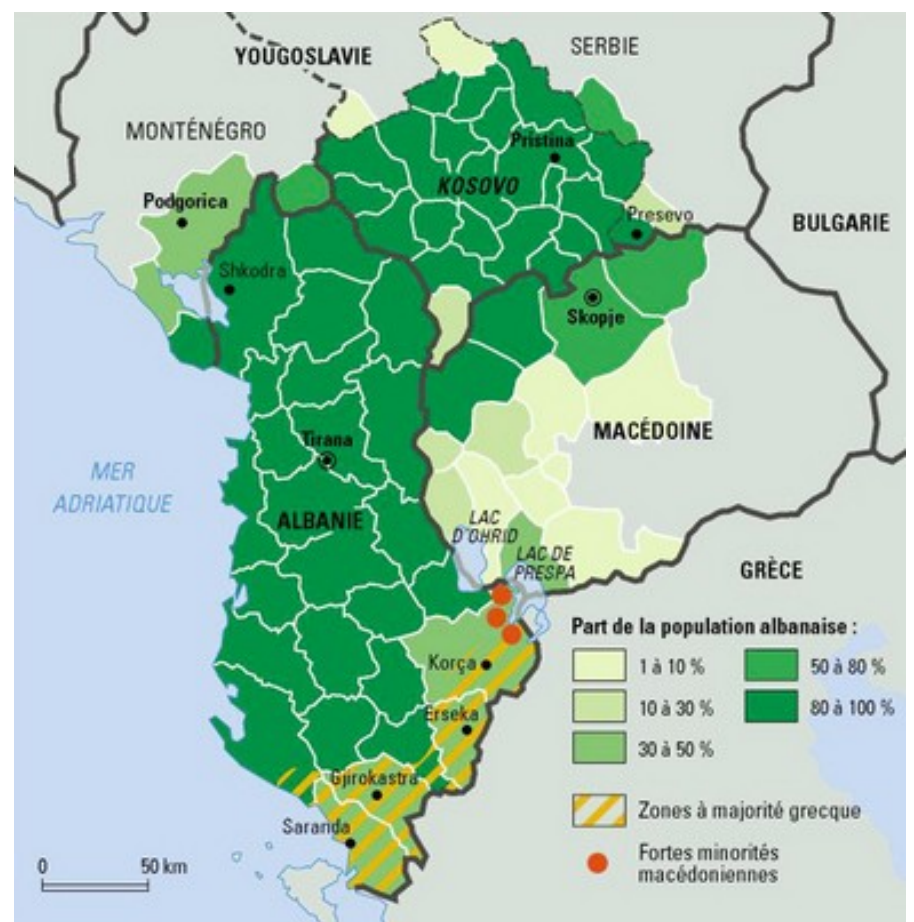
LEGEND

- International Boundary
- County Boundary
- National Capital
- Other Cities



Albánie

- muslimská tradice, specifický jazyk, izolovanost – marginální stát
- v nedávné historii vazby na Čínu, diplomatické problémy, Albánie zůstala v naprosté izolaci
- vysoká porodnost, první demografický přechod zatím Albánii nepostihl, nebo právě probíhá, charakteristiky rozvojového světa
- emigrace do Řecka a Itálie, zde jsou na samém dnu spol. žebříčku
- v minulé epoše snaha o „ateizaci“ společnosti, ta si zachovala většinový islám, v menšině zde jsou pravoslavní, římské katolíci i řečtí katolíci
- konflikty mezi severními Gegy a jižními Tosky (kmeny, jižní kmeny prosadili svůj dialekt za spisovný jazyk, tj. jsou elitami)
- Tirana – severní okraj močálovité roviny Myzeqeja, Shkodër, Vlorë
- nerostné bohatství je bohaté a významné – barevné kovy i paliva
- rozvoj cestovního ruchu, opět především v jižní části Albánie



Řecko

- jižní část Balkánu + ostrovy v Egejském moři až k Turecku, konflikt
- zásoby vápenců, mramoru, bauxitu a hnědého uhlí
- bohatá kultura antického Řecka
- řecký jazyk, řecké písmo, hlavně ale pravoslavní, řečtí katolíci
- konflikty s ostatními balkánskými státy a s Tureckem (Osmanskou říší) o svoji samostatnost, sebeurčení
- 11 mil. obyvatel, 123 tis. km. čt., 89 obyvatel na kilometr čtvereční
- výrazná centralizace do Atén
- historické emigrace souviseli s politickou situací, nyní nastává návrat emigrantů zpět do Řecka, do Řecka se imigrují i občané EU, dále pak Albánci a obyvatelé Blízkého Východu
- Řecku patří většina území antické Makedonie, proto nejsou FYROM nadšení
- rejdařství, světová velmoc v rejdařství, důležité extenzivní zemědělství
- CR, letecká spojení

Řecko - regiony

- **Kentriki (Střední) Makedonia** – Thessaloniki, brána do Podunají a Středí Evropy, poloostrov Chalkidiki – mnišská republika Athos
- **Thessalia** – Larissa, turisticky atraktivní kláštery Meteora
- **Attiki** – metropolitní region Řecka, historicky velmi důležité území řecké státnosti, antického Řecka, 1/3 obyvatel Řecka, dominují Athinai (Atény) a přístav Pireas/Pireos
- **Stereia Ellada (Střední Řecko)** – zázemí Atén, ostrov Evvoia, ekonomicky nejvýkonnější území země, velmi dynamický primární sektor – olivy, olejnin, obiloviny, bavlník, dále sekundární sektor – hutnictví, výroba lodí, energetika, strukturálně postižený, environmentální škody, zdravotní postižení obyvatelstva, nezaměstnanost
- **Anatoliki Makedonia (V) kai Thraki, Dytiki Makedonia (Z, jediný vnitrozemský), Ipeiros, Ionia Nisia, Dytiki Ellada, Peloponnisos, Voreio Aigaiou** (severní egejské ostrovy Lesvos, Chios), **Notio Aigaiou** (jižní, např. Rhodos), **Kriti**



Bulharsko

- Stara Planina, sever – Dunaj, řeka Marica – Hornothrácká nížina
- 111 tis. km², 8 mil. obyvatel, měď, uran, hnědé uhlí
- prvně depopulace venkova, pak zázemí Sofie, nakonec i hlavního města, demografické problémy Bulharska, plánovací regiony
- bulharské kláštery, uchování národní identity i za Osmanské říše
- vazby na Rusko, spojnice Evropy s Tureckem
- agrární sektor velmi významný – tabák, víno, ovoce, zelenina
- CR: atraktivní horská pásma i pobřeží Černého moře
- **Severozapaden rajon** – chybí mostní napojení do Rumunska, jaderná elektrárna Kozloduj
- **Severen centralen rajon** – Pleven, Veliko Tarnovo, Ruse /most R.
- **Severoiztočen rajon** – chemický průmysl v přístavu Varna, Turci
- **Jugoiztočen rajon** – Burgas
- **Južen centralen rajon** – Plovdiv, Hornothrácká nížina, Rodopy, rudy, Turci, Pomaci (bulharsky mluvící muslimové)
- **Jugozapaden rajon** – metropolitní region, Sofie



Rumunsko

- Karpaty, Podunají, delta Dunaje
- 238 tis. km², 21,6 mil. obyvatel, 91 obyv./km²
- dichotomie východ – západ, v 90. letech 20. stol. vylidňování měst
- Rumuni, Romové, Maďaři (západ a karpatský oblouk, původní části Uher), Rumuni jsou většinou pravoslavní
- původní Rumunsko bylo vněkarpatské území, proto nyní excentricky ležící București
- mnohem dramatičtější ukončení totalitního režimu než v jiných evropských státech RVHP
- nízká nezaměstnanost, vysoká inflace
- agrární sektor hraje velmi důležitou roli, pěstování i teplomilných druhů, zemědělství má často charakter ekologického zemědělství (preference evropských zákazníků)
- potenciál v rozvoji cestovního ruchu, orientace na tvorbu software

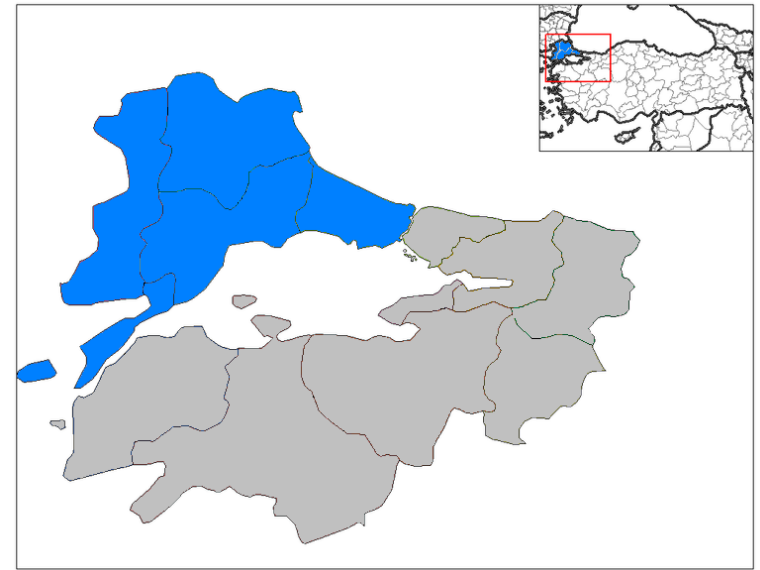
Rumunsko - regiony

- plánovací regiony bez vlastní regionální správy i identity a i bez významnějších odchylek v ekonomické výkonnosti, vliv totalitního režimu, nivelizace rozdílů, včetně hnacích odvětví
- **Nord-Est** – rumunské Moldavsko, zemědělství, skytá nezaměstnanost, dopravní odlehlost, izolace – marginální region, Iași
- **Sud-Est** – Constanța, pobřeží rekreační potenciál, ekologicky velmi významná delta Dunaje, kolize s dopravními stavbami
- **Sud** – București – roponosná nížina, Karpaty – zázemí rekreace měst, historické základy Valašského knížectví (základ dnešního Rumunska)
- **Sud-Vest** – Craiova, černouhelné doly
- **Vest** – Timișoara (maďarské město Temešvár), Arad, hutě
- **Nord-Vest** – Oradea, Cluj-Napoca
- **Centru** – většina Transylvánie, zemní plyn, rakousko-uherská tradice, Brașov
- **București** – hlavní město a jeho bezprostřední agrární zázemí



Turecko – evropská část

- centrum Istanbulu, býv. hlavního města v Evropě, Bospor, celé město 8,8 mil. obyvatel, v aglomeraci 10 mil. obyv.
- Istanbul – centrum turecké burzy
- Istanbul – přístav, centrem zahraničního obchodu, strategický bod
- Istanbul – Byzantion, Konstantinopol, Cařihrad, historický význam
- evropská část – východní Thrákie, provincie (iller) Tekirdag, Edirne a Kirklareli, agrární zásobení Istanbulu
- Černé, Egejské a Marmarské moře
- Edirne (Adrianopolis, Drinopol)
- Turecko dlouhodobě usiluje o integraci do Evropské unie
- regiony úrovně NUTS 2:
- **Istanbul**
- **Tekirdag**



Děkuji za pozornost.



Geoinovace