

# **PROSTOROVÉ SOCIÁLNĚ EKONOMICKÉ INFORMACE A JEJICH VYUŽITÍ**

cvičení 5

# Data o dojížděce

- ***Která instituce poskytuje data o dojížděce? Z jakého zdroje?***
  - ČSÚ, ze sčítání lidu
- ***V jakém roce se konalo sčítání lidu, v němž se poprvé zjišťovala dojížděka?***
  - sčítání lidu 1961 (mezi okresy i do větších měst s 20 000 a více obyvateli)
  - sčítání lidu 1970 (zařazeny další charakteristiky)

# Dojížd'ka 1961

- Počet obyvatel a OPM v největších městech ČR v roce 1961**

Pořadí	Město	Počet obyvatel	Pořadí	Město	OPM
1.	Hlavní město Praha	1 005 379	1.	Hlavní město Praha	552 112
2.	Brno	314 235	2.	Ostrava	195 573
3.	Ostrava	234 222	3.	Brno	188 636
4.	Plzeň	137 209	4.	Plzeň	92 640
5.	Olomouc	70 071	5.	Gottwaldov	49 570
6.	Liberec	65 202	6.	Olomouc	45 843
7.	České Budějovice	63 946	7.	České Budějovice	41 348
8.	Ústí nad Labem	63 876	8.	Ústí nad Labem	40 834
9.	Hradec Králové	55 136	9.	Kladno	40 513
10.	Gottwaldov	54 184	10.	Hradec Králové	39 228
11.	Pardubice	52 536	11.	Liberec	37 243
12.	Haviřov	50 629	12.	Pardubice	34 437
13.	Kladno	49 507	13.	Karviná	31 829
14.	Karviná	46 883	14.	Prostějov	27 819
15.	Most	44 460	15.	Třinec	25 532
16.	Teplice	42 825	16.	Přerov	25 151
17.	Karlovy Vary	42 735	17.	Teplice	24 795
18.	Opava	42 458	18.	Děčín	24 080
19.	Děčín	39 375	19.	Kolín	23 226
20.	Jihlava	34 721	20.	Karlovy Vary	22 302



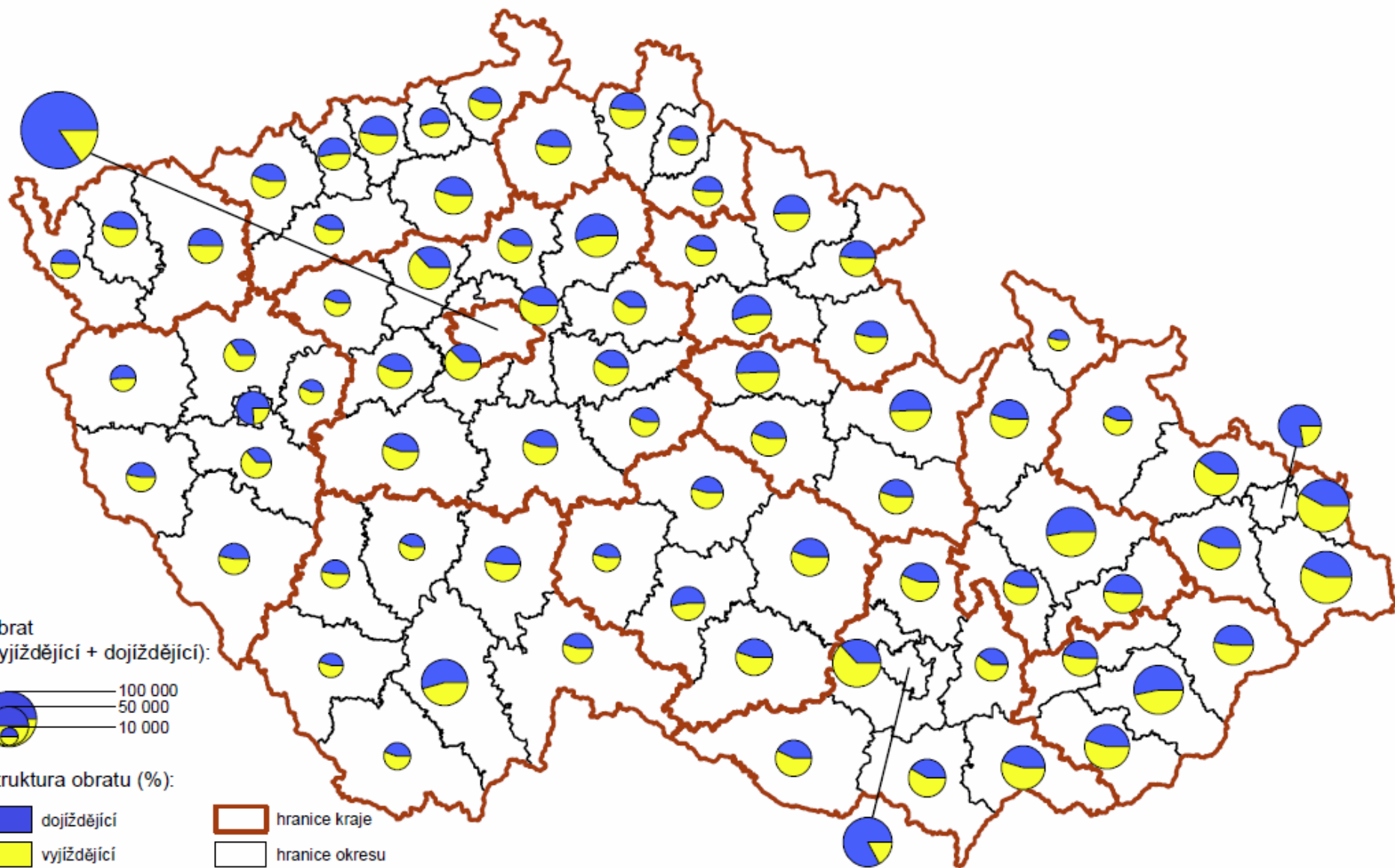
# Metodika SLDB 2001

- ***dojížd'ka/docházka do zaměstnání a škol***
  - vyplňovali pouze osoby pracující a žáci, studenti a učni
  - osoby vyjíždějící = místo jejich pracoviště nebo školy v jiném domě
- ***čas strávený dojížd'kou/docházkou***
  - každodenní dojíždění/docházení z místa trvalého bydliště (při jiné než denní dojíždce z místa přechodného ubytování)
  - celková doba od opuštění domova (místa přechodného ubytování) do registrace na pracovišti či vstupu do školy
- ***pracující studenti a učni = dojížd'ka do škol (i když byli zároveň zaměstnaní)***
- ***ženy na mateřské dovolené, osoby ve vazbě a ve výkonu trestu***
  - podle posledního zaměstnání

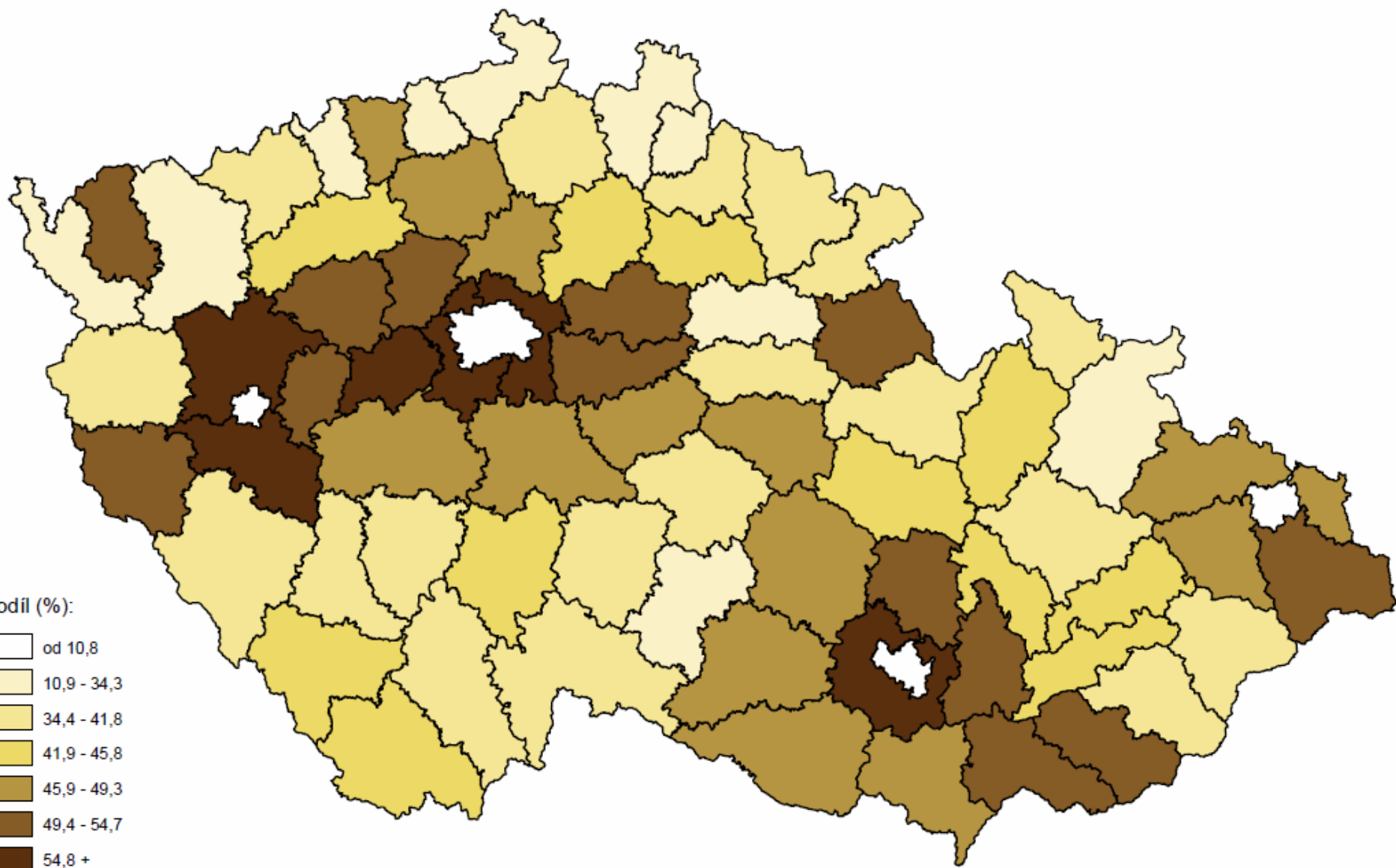
# Metodika SLDB 2001

- ***odvětví ekonomické činnosti***
  - podle hlavního druhu ekonomické činnosti
- ***nezjištěné místo pracoviště či školy***
  - osoby, které uvedly místo pracoviště či školy jinde než v domě, ALE neuvedly kde

# Bilance dojížd'ky a vyjížd'ky do zaměstnání - SLDB 2001

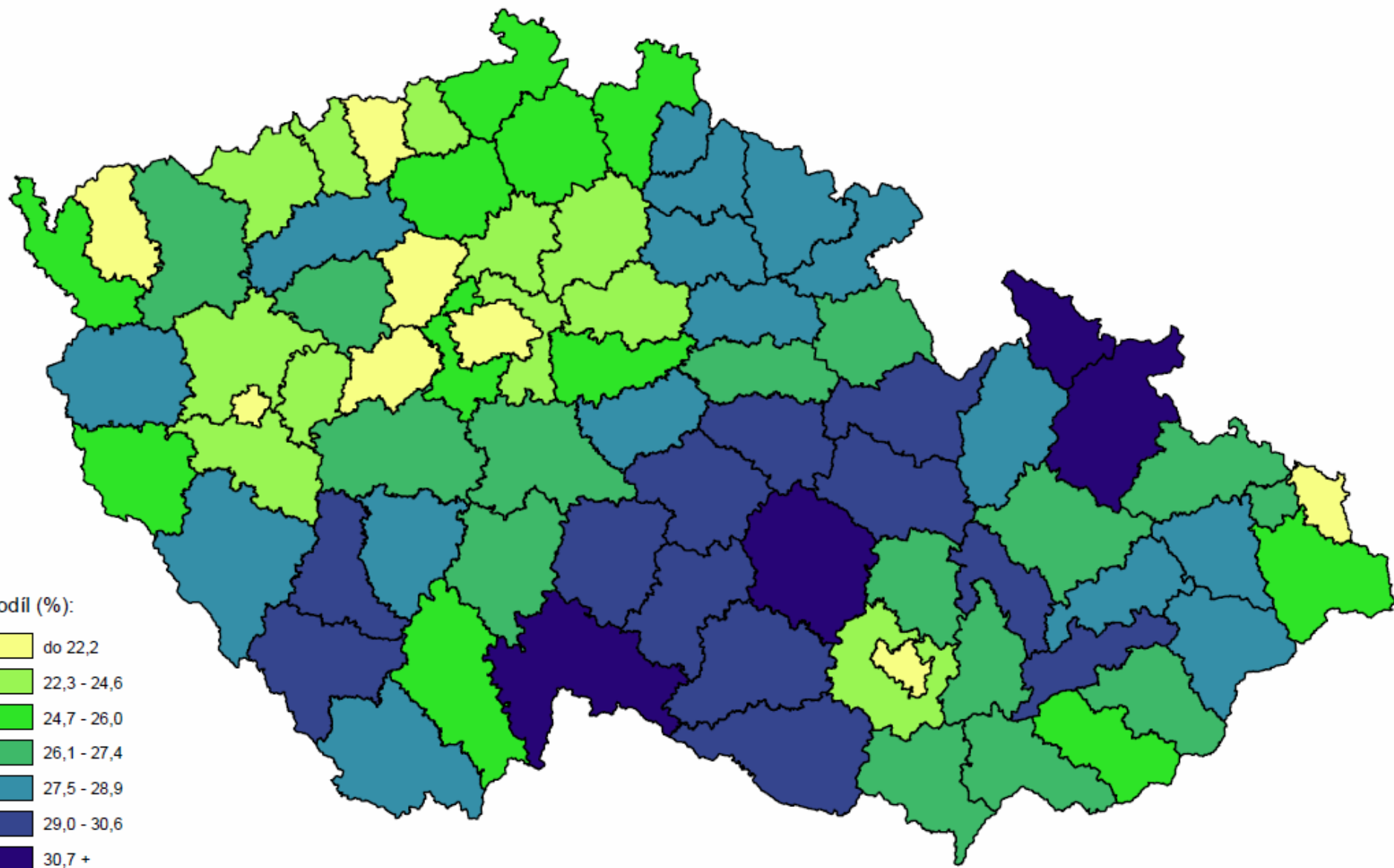


## Podíl vyjíždějících do zaměstnání ze zaměstnaných osob - SLDB 2001

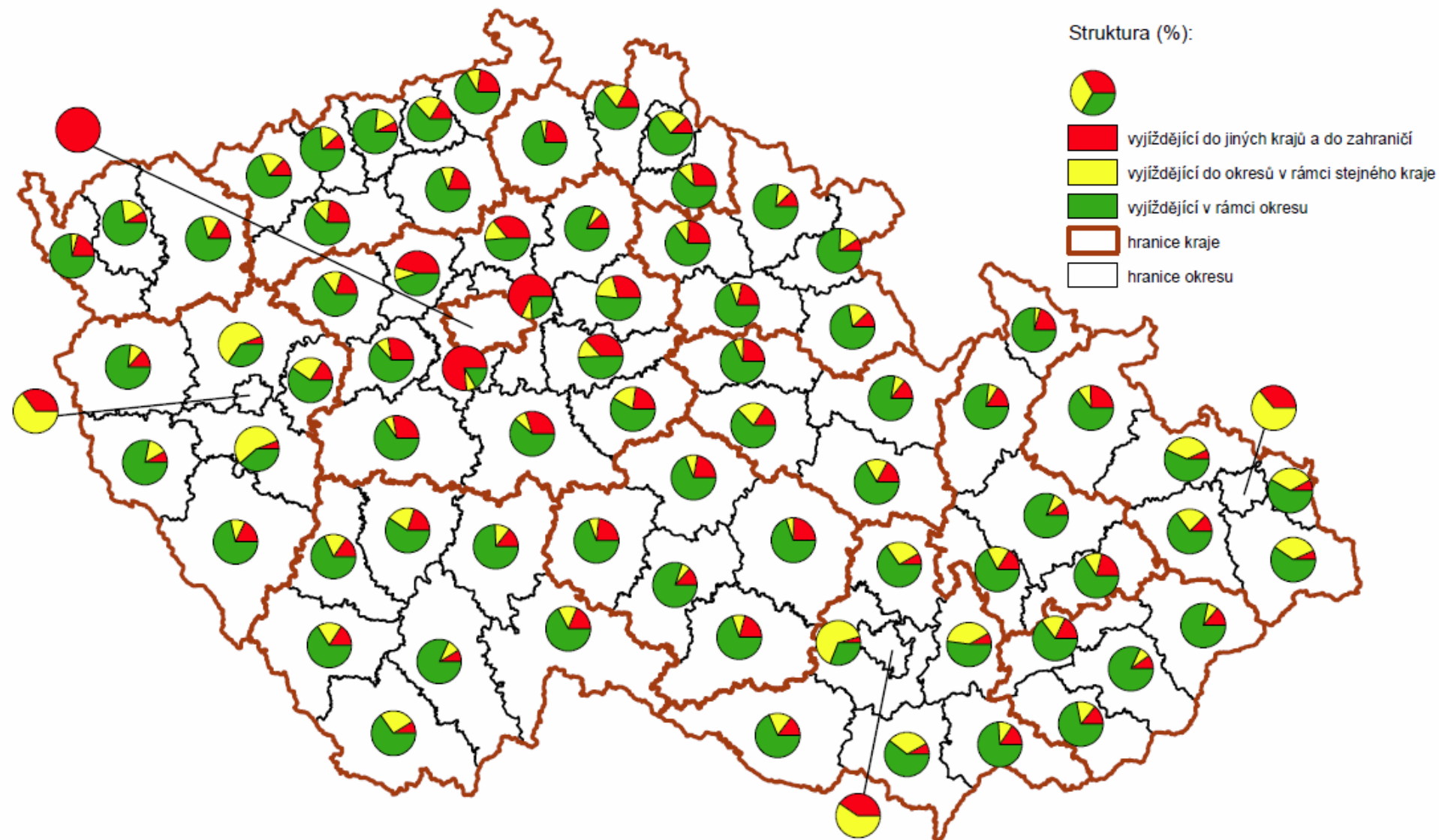




# Podíl vyjíždějících žáků, studentů a učňů z vyjíždějících celkem - SLDB 2001



# Struktura vyjížd'ky do zaměstnání podle místa dojížd'ky - SLDB 2001



# Struktura vyjížd'ky žáků, studentů a učňů podle místa dojížd'ky - SLDB 2001

Struktura (%):



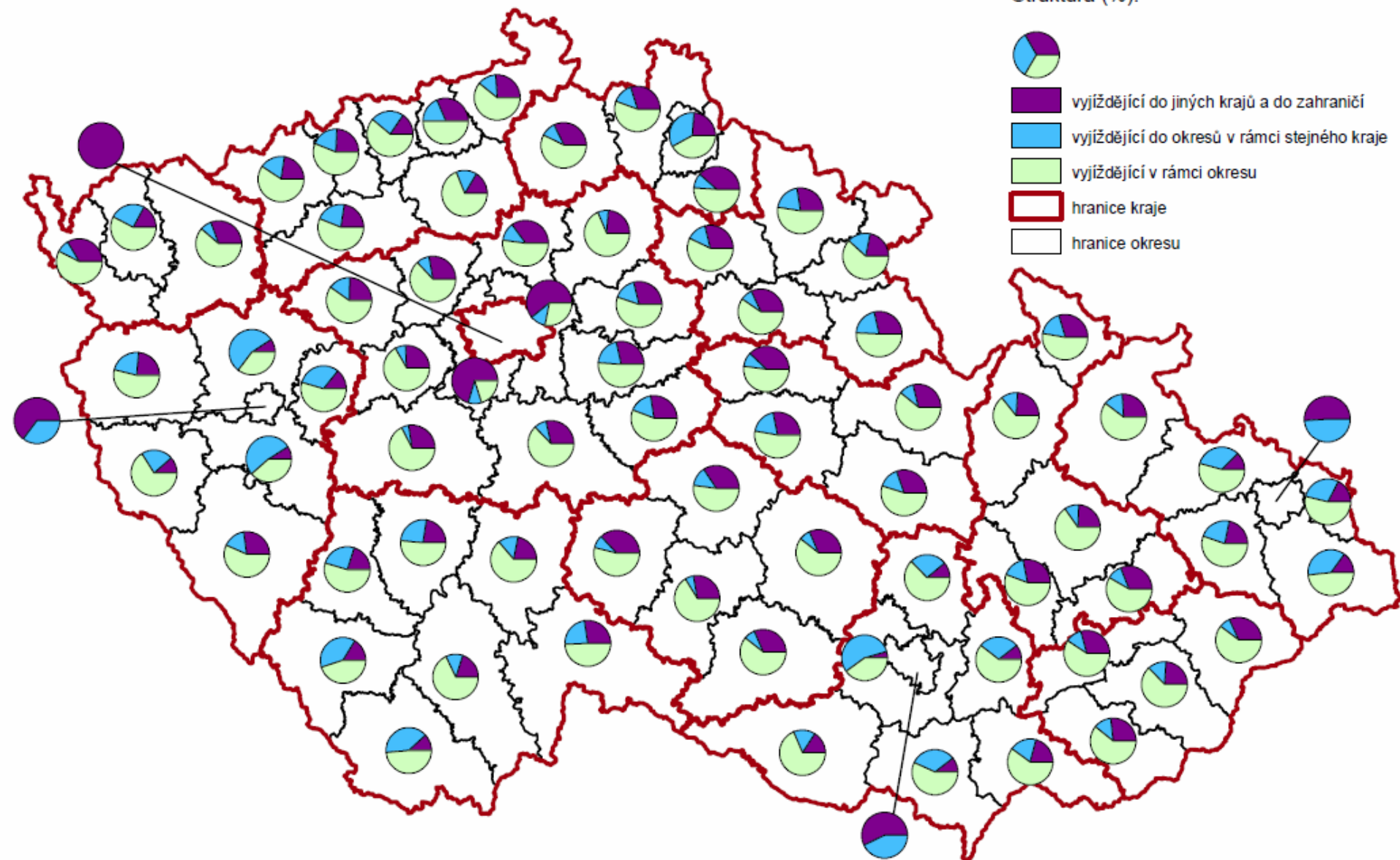
vyjíždějící do jiných krajů a do zahraničí

vyjíždějící do okresů v rámci stejného kraje

vyjíždějící v rámci okresu

hranice kraje

hranice okresu



# Dojížd'ka 2011

- Vyjížd'ka do zaměstnání v krajích ČR v roce 2011**

	vyjíždějící do zaměstnání	v tom				
		v rámci obce	do jiné obce okresu	do jiného okresu kraje	do jiného kraje	do zahraničí
<b>Česká republika</b>	<b>45,0</b>	<b>20,2</b>	<b>13,0</b>	<b>5,6</b>	<b>5,4</b>	<b>0,8</b>
Hlavní město Praha	45,7	41,7	0,0	0,0	3,3	0,8
Středočeský kraj	46,2	9,8	13,4	4,4	18,2	0,4
Jihočeský kraj	43,8	17,2	17,3	4,8	3,1	1,3
Plzeňský kraj	45,7	18,7	11,9	10,8	3,0	1,2
Karlovarský kraj	38,8	14,8	15,2	4,5	2,7	1,6
Ústecký kraj	41,4	16,5	14,8	4,5	4,7	0,9
Liberecký kraj	39,4	17,2	12,4	4,3	4,9	0,6
Královéhradecký kraj	39,9	15,5	15,8	3,8	4,4	0,5
Pardubický kraj	43,6	16,5	16,8	4,3	5,6	0,5
Kraj Vysočina	47,9	18,2	19,8	3,7	5,6	0,6
Jihomoravský kraj	47,9	21,3	11,0	12,2	2,4	1,1
Olomoucký kraj	46,5	18,5	19,1	4,1	4,1	0,7
Zlínský kraj	47,7	16,8	21,6	4,3	4,2	0,9
Moravskoslezský kraj	45,7	20,1	13,4	9,5	1,8	0,9

# OPM

- OPM = obsazená pracovní místa
- OPM = EAO – nezaměstnaní – vyjíždějící + dojíždějící
- OPM = zaměstnaní – vyjíždějící + dojíždějící

# Cvičení 5

- Data
  - zaměstnaní a vyjíždějící: ČSÚ – regionální výsledky SLDB
    - tabulky B6 a B8
  - dojíždějící a hlavní směry vyjížděky: CD
    - tabulky 714 a 716
- Upozornění (vztahuje se k CD „SLDB 2001 – Dojížděka do zaměstnání a škol“)
  - 1) vyjíždějící (dojíždějící) musí překročit administrativní hranice obce (aby byl statisticky podchycen)
  - 2) uvedeny jsou jen proudy o velikosti 10 osob a více

Tab. č. 716 Obyvatelstvo dojíždějící do zaměstnání a do školy podle pohlaví, věku a podle obce dojíždky a obce vyjíždky

Okres Zlín

Obec dojíždky obec vyjíždky		Zaměstnané osoby dojíždějící do zaměstnání								Žáci, studenti, učni			Dojíždějící úhrnem
		z toho ženy	v tom ve věku							celkem	z toho ve věku 6 - 14 let	dojíždí denně	
			15 - 24	25 - 29	30 - 39	40 - 49	50 - 59	60 +	nezj.				
Slopné	20	13	1	-	4	13	2	-	-	-	-	-	20
Tichov	23	16	6	3	5	6	3	-	-	-	-	-	23
Újezd	113	79	10	11	36	26	29	1	-	-	-	-	113
Valašské Klobouky	38	20	5	2	9	14	8	-	-	-	-	-	38
Vysoké Pole	80	55	7	8	20	34	11	-	-	-	-	-	80
dojíždí v rámci okresu celkem	413	270	53	45	112	129	73	1	-	-	-	-	413
dojíždí z jiných okresů celkem	5	1	1	2	1	-	1	-	-	-	-	-	5
dojíždějící do obce úhrnem	418	271	54	47	113	129	74	1	-	-	-	-	418
37. Ludkovice													
obec vyjíždky:													
dojíždí v rámci okresu celkem	23	7	2	3	9	4	4	1	-	20	20	20	43
dojíždí z jiných okresů celkem	3	1	-	2	1	-	-	-	-	-	-	-	3
dojíždějící do obce úhrnem	26	8	2	5	10	4	4	1	-	20	20	20	46
38. Luhačovice													
obec vyjíždky:													
Zlín	76	39	14	11	16	20	11	4	-	48	7	40	124
Biskupice	90	59	17	7	22	31	12	1	-	44	35	44	134
Brumov-Bylnice	26	14	9	4	10	3	-	-	-	9	-	3	35
Dolní Lhota	31	18	7	6	1	13	4	-	-	44	29	44	75
Horní Lhota	18	10	4	3	4	5	2	-	-	49	39	48	67
Hřivínův Újezd	21	17	6	1	6	4	3	1	-	5	2	5	26
Ludkovice	54	31	8	7	13	21	5	-	-	28	22	28	82
Petrůvka	35	22	2	1	10	11	11	-	-	3	1	3	38
Podhradí	32	14	8	3	8	8	5	-	-	15	12	15	47
Pozlovice	169	90	14	19	43	57	29	7	-	84	68	84	253
Sehradice	35	18	5	3	9	10	7	1	-	26	18	26	61
Slavičín	220	158	37	27	44	74	32	6	-	12	-	12	232
Slopné	39	24	3	10	12	9	5	-	-	16	13	16	55
Sanov	10	9	1	3	-	3	2	1	-	3	-	3	13
Stítná nad Vláří-Popov	18	10	5	2	5	4	2	-	-	3	-	3	21
Újezd	36	14	5	-	13	10	7	1	-	9	2	9	45
Valašské Klobouky	14	7	6	1	1	2	4	-	-	2	-	1	16
Vlachovice	15	11	6	2	1	4	2	-	-	1	-	1	16
Vysoké Pole	15	5	5	2	4	1	3	-	-	2	-	2	17
dojíždí v rámci okresu celkem	1087	625	183	135	263	318	166	22	-	459	254	424	1546
Uherské Hradiště	10	7	2	3	1	1	2	1	-	10	-	1	20
Bojkovice	45	31	9	7	10	12	5	2	-	22	6	22	67
Nezdenice	14	11	2	1	3	7	1	-	-	1	-	1	15
Nivnice	14	10	4	1	3	5	1	-	-	5	-	4	19
Šumice	22	19	2	2	8	7	3	-	-	10	-	10	32
Uherský Brod	223	162	40	32	34	68	43	6	-	49	-	48	272
Záhorovice	11	9	2	1	4	3	1	-	-	2	-	2	13
dojíždí z jiných okresů celkem	566	360	125	90	107	144	85	15	-	226	16	130	792
		985	308	225	370	462	251	37	-	685	270	554	2338



# Návrh tabulky

Obce	Zaměstnaní	Vyjíždějící	Dojíždějící	OPM	OPM – zam.	OPM / zam.	Hlavní směr vyjížděky
obec A							
obec B							
obec C							
obec D							
obec E							
obec F							



# Otázky

- ???