


4. a 5. část
seminární
práce

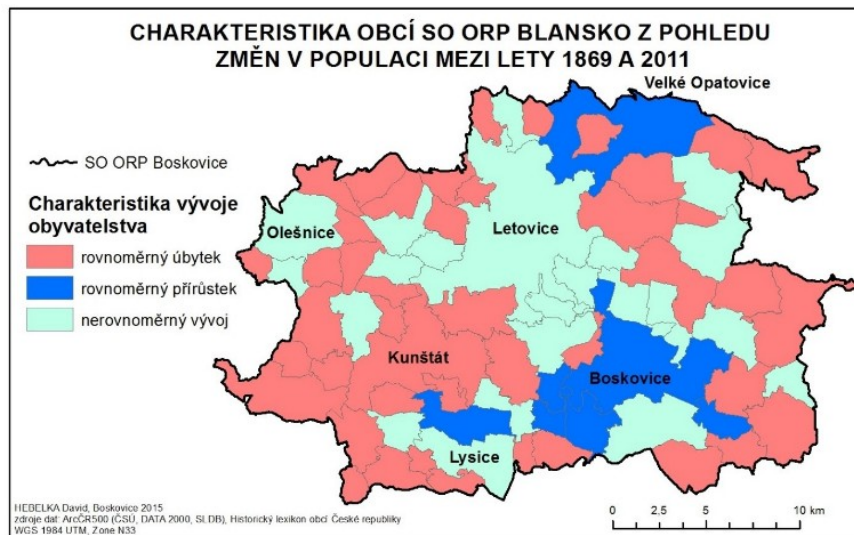
Obec	Počet obyvateľov					
	1869	1890	1930	1950	1980	2011
Abramová	595	555	482	395	272	205
Blažovce	206	194	167	135	161	163
Bodorová	222	267	299	212	241	244
Borcová	141	159	134	116	142	126
Brieštie	669	689	822	342	255	146
Budíš	257	249	271	229	262	208
Čremošné	262	270	280	237	167	94
Dubové	914	949	899	719	798	707
Háj	582	584	620	553	579	464
Horná Štubňa	1924	2225	3149	2320	1904	1603
Ivančina	359	275	257	208	160	94
Jasenovo	362	296	323	310	233	153
Jazernica	171	194	180	196	290	297
Kaľamenová	233	256	169	109	83	87
Liešno	127	121	106	88	74	54
Malý Čepčín	217	233	339	284	525	520
Moškovec	119	161	121	98	68	62
Mošovce	1807	2006	1568	1356	1509	1311
Ondrášová	150	140	87	132	98	76
Rakša	368	367	345	281	250	214
Rudno	351	388	296	288	268	225
Sklené	1812	2058	3254	1470	1200	768
Slovenské Pravno	1202	1128	795	837	1014	964
Turček	1145	1540	1909	886	846	661
Turčianske Teplice	1826	2131	3062	3281	5964	6694
Veľký Čepčín	390	401	386	309	276	239

Tab. 4: Indexy zmien počtu obyvateľov obcí okresu Turčianske Teplice

Obec	Indexy (%)			
	1950/1930	2011/1980	2011/1869	max/min
Abramová	81,95	75,37	34,45	290,24
Blažovce	80,84	101,24	79,13	152,59
Bodorová	70,90	101,24	109,91	141,04
Borcová	86,57	88,73	89,36	137,07
Brieštie	41,61	57,25	21,82	563,01
Budíš	84,50	79,39	80,93	130,29
Čremošné	84,64	56,29	35,88	297,87
Dubové	79,98	88,60	77,35	134,23
Háj	89,19	80,14	79,73	133,62
Horná Štubňa	73,67	84,19	83,32	196,44
Ivančina	80,93	58,75	26,18	381,91
Jasenovo	95,98	65,67	42,27	236,60
Jazernica	108,89	102,41	173,68	173,68
Kaľamenová	64,50	104,82	37,34	308,43
Liešno	83,02	72,97	42,52	235,19
Malý Čepčín	83,78	99,05	239,63	241,94
Moškovec	80,99	91,18	52,10	259,68
Mošovce	86,48	86,88	72,55	153,01
Ondrášová	151,72	77,55	50,67	197,37
Rakša	81,45	85,60	58,15	171,96
Rudno	97,30	83,96	64,10	172,44
Sklené	45,18	64,00	42,38	423,70
Slovenské Pravno	105,28	95,07	80,20	151,19
Turček	46,41	78,13	57,73	288,80
Turčianske Teplice	107,15	112,24	366,59	366,59
Veľký Čepčín	80,05	86,59	61,28	167,78

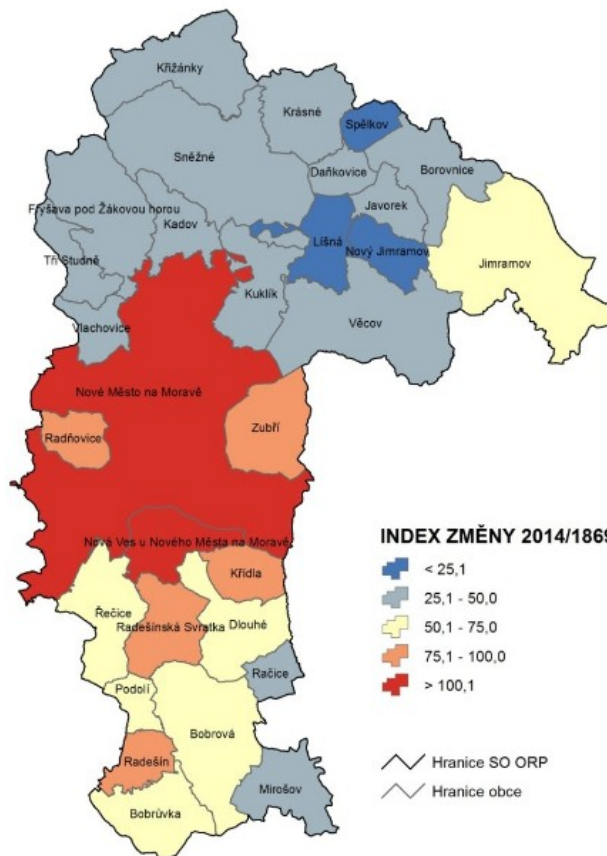


Obr. 6: Procentuální rozdíl amplitudy vývoje počtu obyvatel obcí SO ORP Boskovice
zdroj: ^[10], ArcČR500 (ČSÚ, DATA 200, SLDB)



Obr. 7: Charakteristika vývoje počtu obyvatel v obcích SO ORP Boskovice
zdroj: ^[10], ArcČR500 (ČSÚ, DATA 200, SLDB), data v tabulce přílohy 1

VÝVOJ POČTU OBYVATEL V OBCÍCH SO ORP NOVÉ MĚSTO NA MORAVĚ V LETECH 1869 - 2014



0 2 4 8 km

Petr HLISNIKOVSÝ
Brno 2015

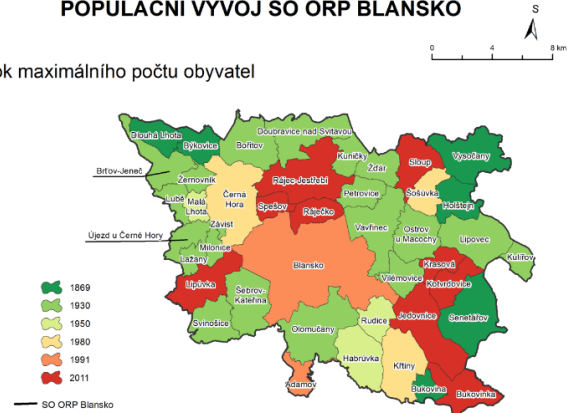
zdroj: ArcČR 500, czso.cz, historický lexikon obcí 1869 - 2005

- Vybavenost internetem – jaká je obtíž hodnocení tohoto ukazatele ?
- Doba výstavby – ukazatel perifernosti, od 70. let se zde nic nepostavilo
- Neobydlenost bytů – potvrzení faktu, že periferie začíná sloužit k rekreaci (NMnM)
- Vymezení Sudet – Blansko, Brno, Svitavy ?
- Velký počet obcí s maximem v roce 1930 v SO ORP Blansko, je to výjimečné?



POPULAČNÍ VÝVOJ SO ORP BLANSKO

Rok maximálního počtu obyvatel



- Rozvoj Křtin a Habrůvky z náboženských důvodů v poválečné období ?
- Sloup ?
- Důvod nejvyššího počtu obyvatel v Bystřici pod Pern. V roce 2014 ?
- Co vypovídá ukazatel počet členů domácnosti ? Větší podíl důchodců ?
- Vyznačení max. a min. v tab. O počtu obyvatel

Zadání

- Prozkoumat historii území
- Projít fotodokumentaci

Historie území

- Historické milníky v dějinách území
- 1. historická centra – hradní osady
- Středověké formování území, např. pozice na obchodních stezkách
- Pozice města ve středověké historii (věnná města)
- Rozvoj rybníkářské soustavy a souvislosti s změnou land use
- Projev vlivu určitého panovníka – posílení významu lokality, vybudování významných staveb ...


Historie území

- Shrnutí faktů a jejich použití v souvislostech
- Důsledné citování zdrojů

Fotodokumentace

- Prozkoumání dat z vojenských mapování
- Snímky z roku 1950 a také současnost
- Zdroj: Geoportál
<http://geoportal.gov.cz/web/guest/map>
- Zdůvodnění pozorovaných změn



- 
- SO ORP je poměrně malé území, zpracování můžete vztahovat k celému okresu
 - Co se na mapách může projevit ?
 - Způsob metodického zpracování ?

