



Data o dojížděce a jejich využití

cv. 4

11. 3. 2015

Dojíždka

- Denní
- Celková
- Podle času a vzdálenosti
- Do škol, za službami
- Meziobecní, okresní, vnitroobecní

Zdroje dat o dojížděce

- Přímé – šetření informací zaměřených na dojížděku (dotazník, rozhovor)
- Nepřímé – údaje zaměstnavatelů, databáze firem, dopravců
- Vyčerpávající (SLDB)
- Výběrová (pouze vzorek obyvatelstva v dané územní jednotce)
- VŠPS (1/4letně...0,5%)

Zdroje dat o dojížděce

- Databáze zaměstnavatelů (mikroregiony, lokální význam)
- Údaje dopravních společností (ČD)
- Státní registry
- GPS – mobilní operátoři

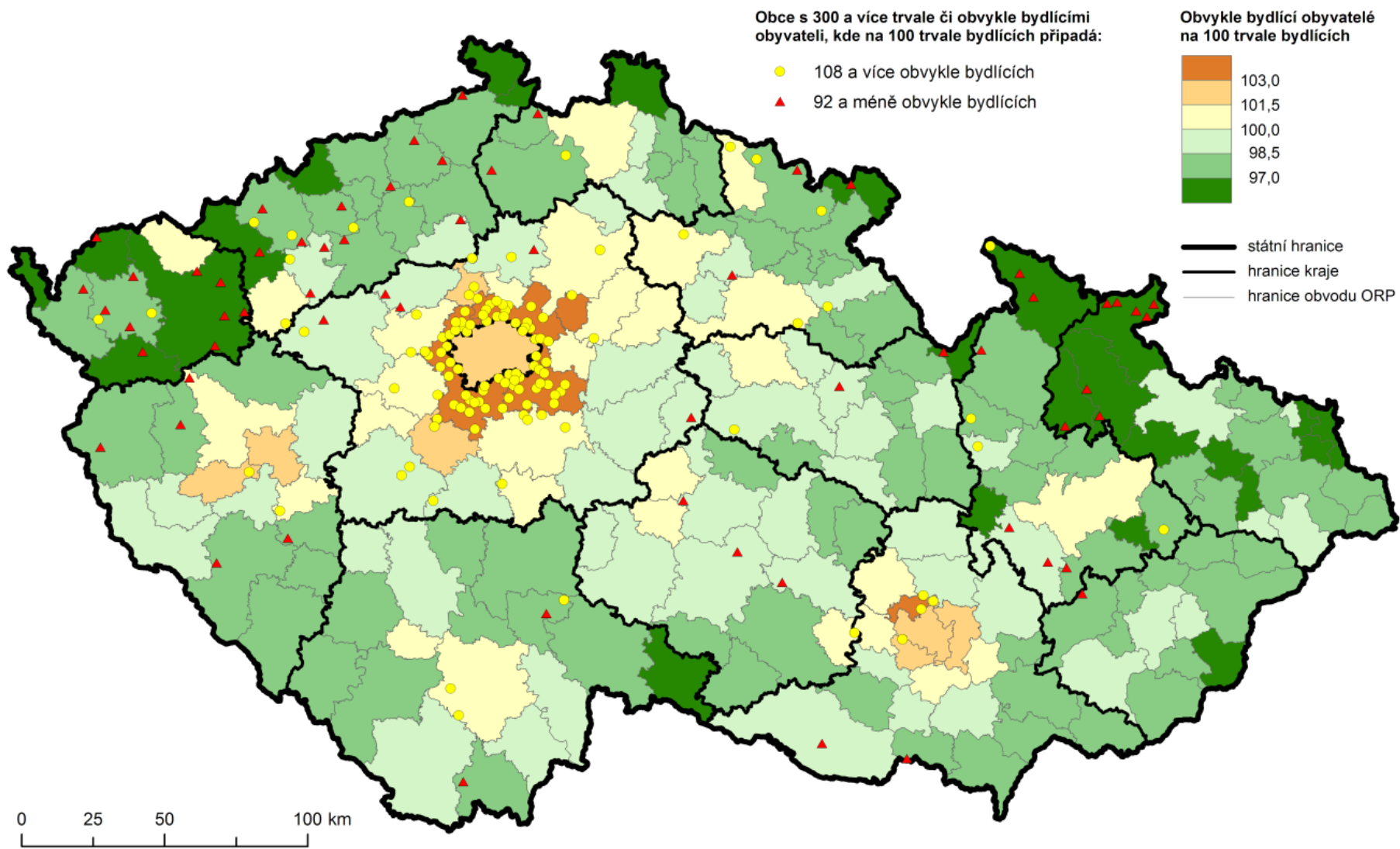
- SLDB

Zdroje dat o dojížděce

- 1961 – poprvé ve SLDB dojížděka
- Šetření není a nebylo vyčerpávající, ale lze srovnávat (stejná metodika a čas šetření)
- 1961 – EAO, kromě zemědělců, pouze do vybraných center (325)
- 1970 – všichni EAO, více středisek dojížděky (1975), periodičita, vzdálenost
- 1980 – úbytek ukazatelů

Zdroje dat o dojížděce

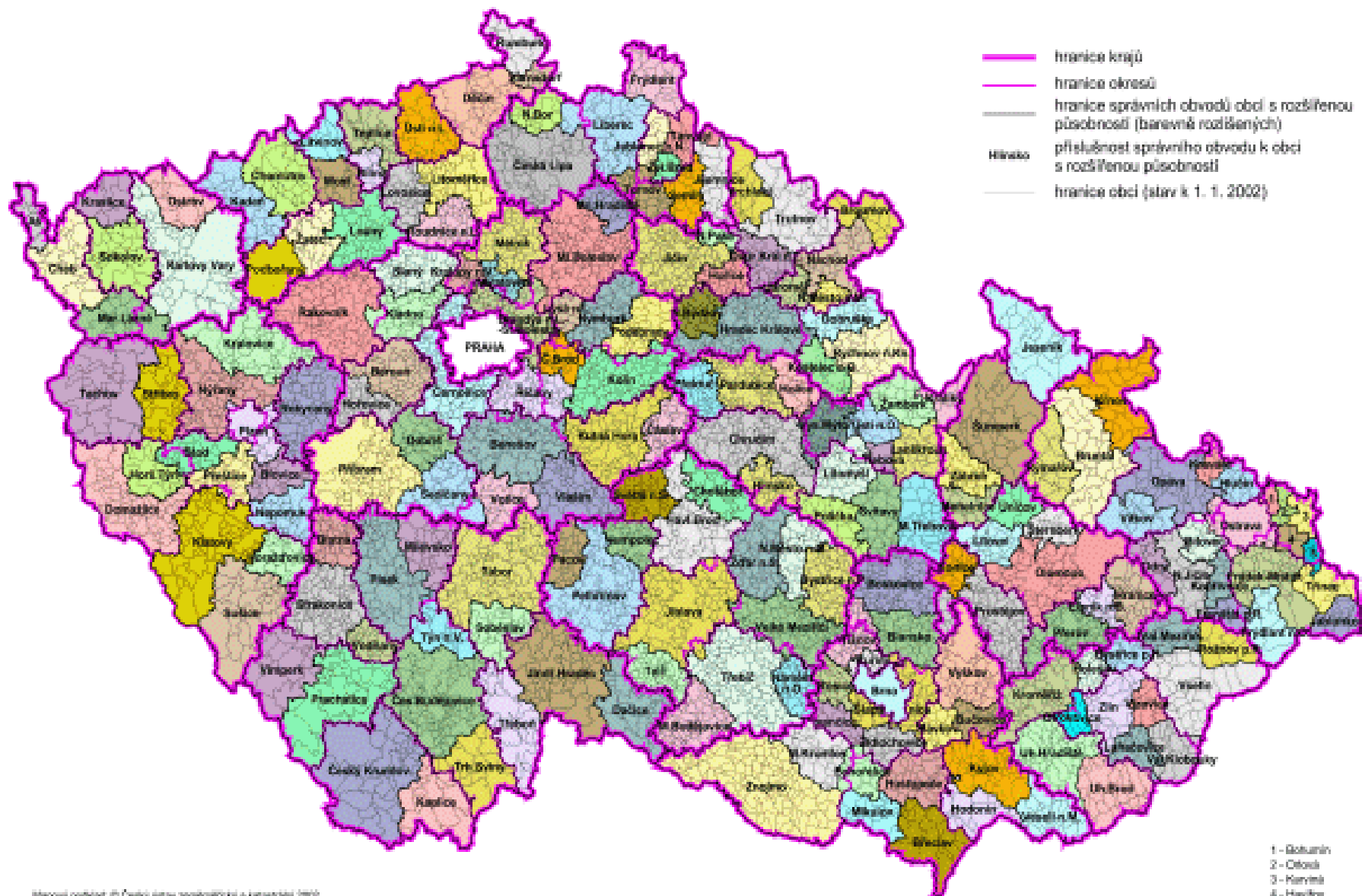
- 1991 – zaměstnaní/nezaměstnaní, čas, perioda, zahraničí
- 2001 – nejvíce údajů, denně, týdně, jinak, dopravní prostředek
- 2011 – obvyklý pobyt (místo trvalého), úbytek toků o 30%, osoby často měnící zaměstnání, problém srovnatelnosti dat



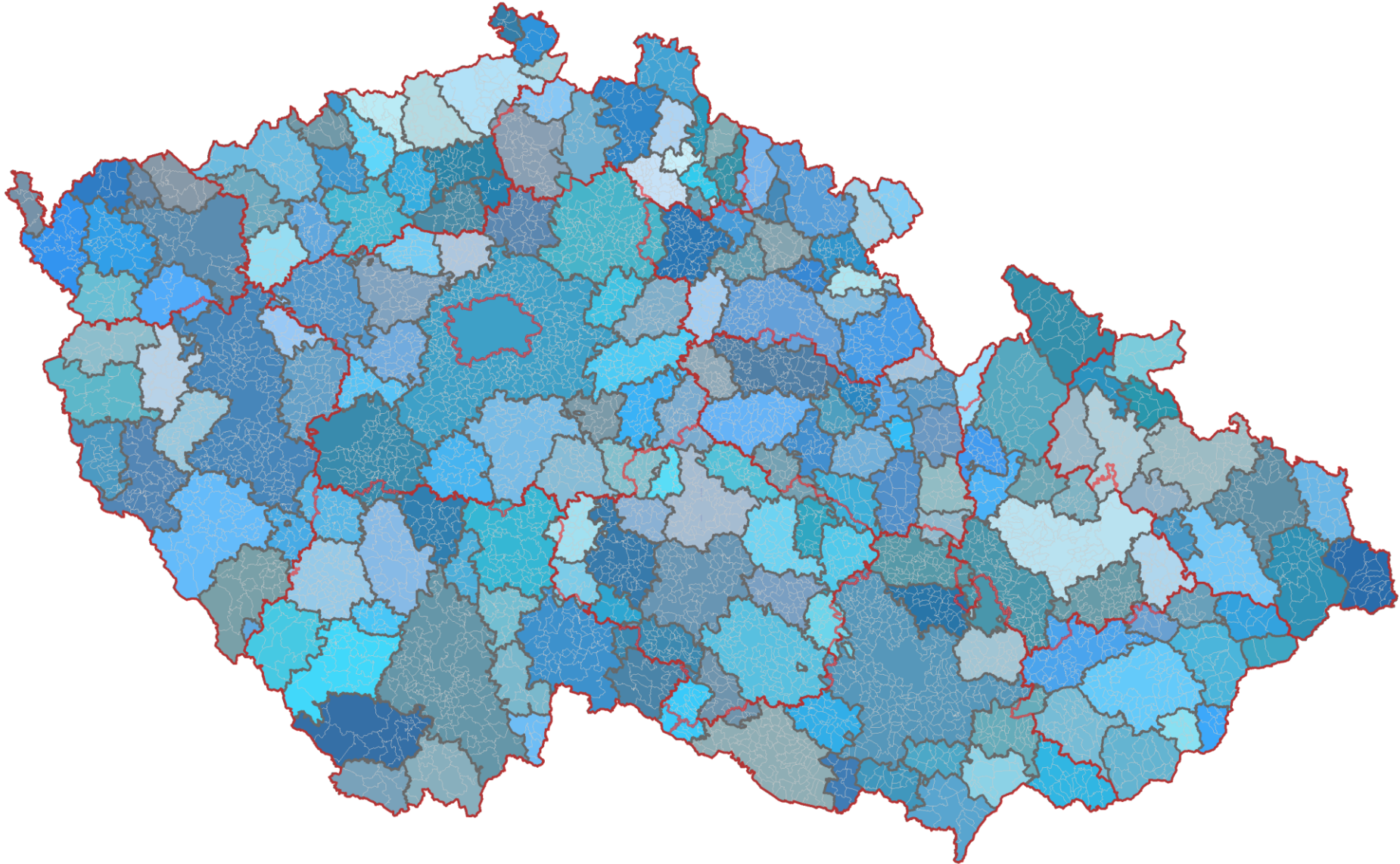
Využití

- Plánování veřejné dopravy
- Infrastruktura
- Regionalizace – administrativní vs. funkční regiony (další využití pro RG analýzy, plánování, politika reg. rozvoje, zaměstnanost)
- MAUP (Modifiable Areal Unit Problem)
- Sociologický x ekonomický x prostorový přístup

ÚZEMNĚ-SPRÁVNÍ ROZDĚLENÍ ČESKÉ REPUBLIKY K 1. 1. 2003



FR, dojížd'ka 2001





Dojížd'ka v geografickém výzkumu

Dojížd'kové regiony

- Oblast, která spadá pod vliv centra dojížd'ky
- Centrum definujeme na základě počtu obsazených pracovních míst a dojížd'ky do centra
- OPM = zaměstnaní bydlící + migrační saldo (za prací) (1000 a více)
- Do centra dojíždí 500 osob a více
- Existují alespoň 3 obce, které mají hlavní tok do tohoto centra

Zadání

- Pro okres, ve kterém leží Váš SO ORP vytvořte dojížděkové regiony (SLDB 2001)
- - údaje za obce (toky – obec – obec)
- - obsazená pracovní místa
- - denní dojíždka
- - výstup: mapa
- - souvislý územní celek, obce může spádovat do sousedního okresu !!!
- -

DOJÍŽKOVÉ REGIONY V OKRESE TRUTNOV

v roce 2008

