

POLITICKÁ GEOGRAFIE

SEMINÁŘ 5

Členění státního území ČR

Teorie

Členění státního území ČR

Obecná charakteristika



„Česká republika je unitární (částečně) decentralizovaný stát ...“

Ústava o tom píše:

Hlava sedmá Územní samospráva

Článek 99

Česká republika se člení na obce, které jsou základními územními samosprávnými celky, a kraje, které jsou vyššími územními samosprávnými celky.

[v letech 1993–1999 měl článek 99 znění: Česká republika se člení na obce, které jsou základními územními samosprávnými celky. Vyššími územními samosprávnými celky jsou země nebo kraje.]




Článek 100


(1) Územní samosprávné celky jsou územními společenstvími občanů, která mají právo na samosprávu. Zákon stanoví, kdy jsou správními obvody.

(2) Obec je vždy součástí vyššího územního samosprávného celku.

(3) Vytvořit nebo zrušit vyšší územní samosprávný celek lze jen ústavním zákonem.

Celkově členíme území na 3 funkčně odlišné skupiny jednotek:

- 2 hierarchické stupně **územních samosprávných celků**: obce a kraje (v případě Prahy spojeny pod názvem hlavní město) 
- Několik úrovní **správních obvodů** pro výkon různých aspektů státní správy (matriční obvody, obvody stavebního úřadu, správní obvody obcí s rozšířenou působností apod.) 
- Několik úrovní **územně technických jednotek** (slouží k evidenčním nebo statistickým účelům, katastrální území, základní sídelní jednotky, okresy apod.) 

Symbole používané v dalším textu pro
označení samosprávných, správních
a technických územních celků 

Obce jsou základem ...



- **Obce** jsou základním článkem administrativního členění státu, až na 5 výjimek vyplňují celé jeho území
- Obce se řídí ustanoveními zákona č. 128/2000 Sb., o obcích (obecní zřízení)
- Podle něj tvoří „základní územní samosprávné společenství občanů“, které pečuje o všestranný rozvoj svého území a o potřeby svých obyvatel
- Obcí je v ČR 6 244 (k 26. 10. 2009, statistici většinou připočítávají i 5 vojenských újezdů)

... ale nejsou na celém území



- Jediným územím ČR, na němž nejsou obce, je 5 tzv. **vojenských újezdů**
- Vojenský újezd je podle zákona o zajišťování obrany České republiky (č. 222/1999 Sb.) „vymezená část území státu určená k zajišťování obrany státu a k výcviku ozbrojených sil“
- Újezdy tvoří územní správní jednotky, které nejsou, na rozdíl od obcí, samosprávné, na jejich území neexistují volená zastupitelstva a vnitřní správu vykonává tzv. újezdní úřad, který je zároveň orgánem státní správy i vojenským orgánem.
- V jeho čele je jmenovaný přednosta, podřízený ministerstvu obrany.
- Na území újezdů jsou umístěny tzv. vojenské výcvikové prostory, které slouží k zabezpečení polního výcviku Armády ČR (jejich názvy se ale v některých případech neshodují s názvem vojenského újezdu).

Funkce obcí

- Obce mají 2 typy funkcí
 - ▣ **Samostatná působnost obcí** – záležitosti, které spravuje obec samostatně prostřednictvím své samosprávy (obecního zastupitelstva), v těchto záležitostech obce vydávají **obecně závazné vyhlášky**
 - ▣ **Přenesená působnost obcí** – záležitosti státní správy, jejichž výkon byl zákonem svěřen orgánu obce, v těchto záležitostech obecní úřady vydávají **nařízení obce**

Jak poznat samostatnou a přenesenou působnost obcí ...

- Proč? Je nutné vědět, co může ovlivnit obecní zastupitelstvo a co musí obecní úřad vykonávat přesně podle instrukcí nadřízených státních orgánů
 - ▣ **Samostatná působnost:** v dokumentech a rozhodnutích uváděno zásadně obec XYZ / město XYZ / městys XYZ
 - ▣ **Přenesená působnost:** obdobně uváděno obecní úřad XYZ / městský úřad XYZ / úřad městyse XYZ





Druhy obcí

- Některé obce se podle velikosti, významu nebo historických okolností označují jako (počty k 1. 1. 2008):
 - ▣ **Města** (v ČR jich je 587, z toho 23 statutárních, podobné postavení jako statutární města má i Praha)
 - ▣ **Městyse** (177)
(ostatních obcí je 5480)



Zvláštní případ I: statutární města



- 23 velkých nebo rozlehlých měst ČR se označuje jako **statutární města**
- tato města mohou (ale nemusí) rozčlenit své území na menší samosprávné **městské obvody** nebo **městské části** s vlastními orgány samosprávy  
- Územně členěná statutární města uspořádají své vnitřní poměry ve věcech správy města obecně závaznou vyhláškou (statutem)
- Ve statutárních městech se označuje městský úřad jako **magistrát** a starosta jako **primátor**

Zvláštní případ II: Praha




- Praha se řídí zvláštním zákonem, ve kterém je označena jako **hlavní město**
- Její postavení je obdobné jako u statutárních měst, navíc je ale na město přenesena pravomoc, kterou mají na zbytku území kraje
- Praha je členěna na **57 městských částí**, které jsou samosprávné (město na ně přeneslo část svých kompetencí v oblasti své samostatné působnosti)
- Vedle toho se člení na **22 správních obvodů** (vykonávají státní správu)
- Dosud úředně existuje i členění na **10 územních obvodů** (jen evidenční funkce, odpovídají okresům na zbytku státu)



I obce se člení: katastrální území

- Obec se může skládat z jednoho nebo více **katastrálních území**. Katastrální území vznikla v dnešní podobě na počátku 19. století a slouží k přesné evidenci právních vztahů k půdě, zejména k evidenci vlastnictví.
- Do roku 1927 se používal pro katastrální území název **katastrální obec** (případně berní obec), pro obce jako samosprávná společenství občanů pak označení **politická obec** případně **místní obec**. S těmito pojmy se můžeme sporadicky setkat v různých historických nebo populárních pracích dodnes.
- Katastrálních území je v ČR 13 027 (k 26. 10. 2009)



I obce se člení: části obce

- Obce sice tvoří jednotný celek (jedno obecní zastupitelstvo, obecní rozpočet apod.), mohou však mít několik částí.
- „**Část obce**“ je evidenční jednotka, která má vlastní název a vlastní označování budov popisnými nebo evidenčními čísly, v ČR jich je 15 049 (k 26. 10. 2009)
- Části obce nemají vlastní volené orgány samosprávy
- Obec jako celek má zpravidla název totožný s názvem své nejvýznamnější části.
- Existují i výjimky, kdy má obec jiný název, než kterákoliv její část. V těchto případech:
 - název obce vychází z obecnějších geografických pojmenování (např. obec Ralsko v okrese Česká Lípa: obecní úřad sídlí v její části Kuřivody a žádné sídlo nebo část obce s názvem Ralsko neexistuje),
 - nebo kombinuje názvy největších částí obce (např. Brumov-Bylnice nebo Brandýs nad Labem-Stará Boleslav, ale také Bory (kombinuje název Dolní Bory a Horní Bory)).




Osady dnes už neexistují

- termín „části obce“ je poměrně nový, dříve se používalo označení **osada**
- S tímto pojmem se můžeme sporadicky setkat v různých historických nebo populárních pracích dodnes.

I obce se člení: ulice, domy

- Názvy ulic a číslování domů slouží obecně k lepší orientaci v prostoru a k přesné identifikaci staveb
- Každá budova se označuje buď **číslem popisným**, jde-li o stavbu trvalého charakteru, nebo **číslem evidenčním**, jde-li o stavbu dočasného nebo rekreačního charakteru
- Číslo přiděluje obec rozhodnutím, tabulku s číslem je povinen umístit na své náklady vlastník budovy.
- Čísla se přidělují postupně v rámci části obce
- Kostely, kaple a neobývané věže se již od dob Marie Terezie nečíslují
- V řadě obcí se vedle popisných čísel uvádějí na domech i **čísla orientační** (v rámci jednotlivých ulic)



I obce se člení: ulice, domy

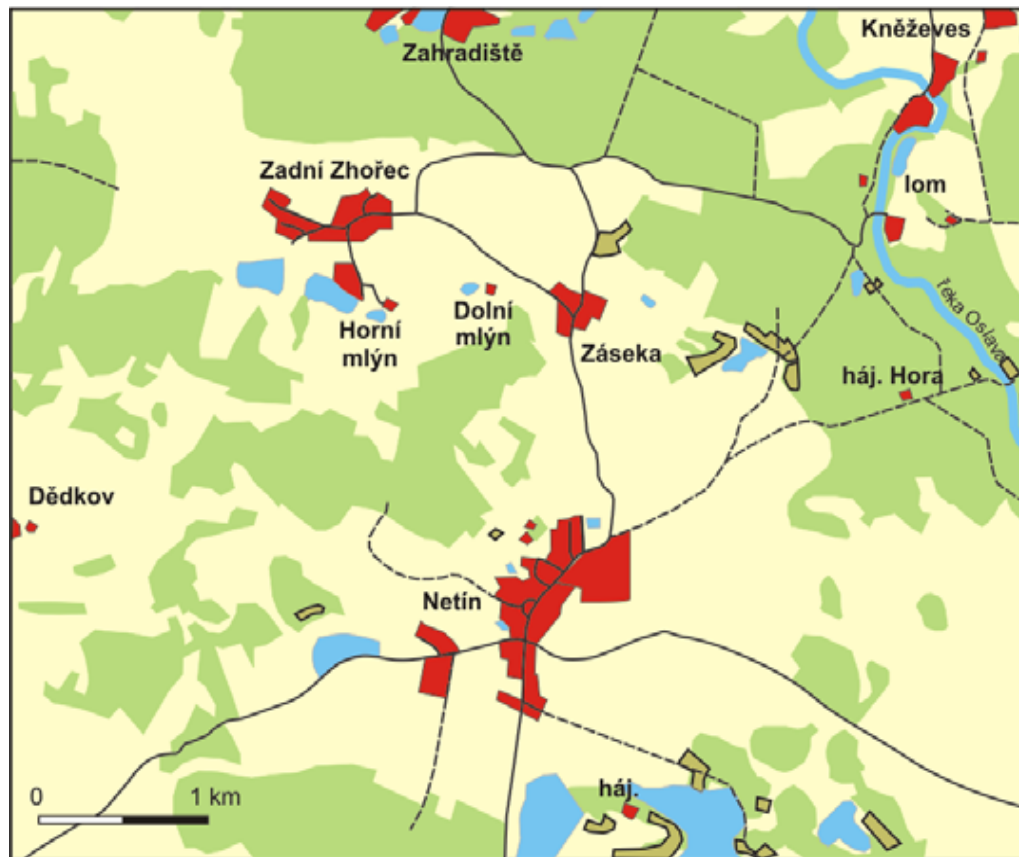
- Číslování domů bylo uzákoněno v roce 1770 a bylo provedeno v roce 1771.
- Číslování se provádělo s pomocí vojska v přirozeném sledu tak, jak lze obec postupně projít, obvykle po směru chodu hodinových ručiček se začátkem v sídle vrchnosti, v ostatních případech počínaje prvním domem po pravé straně vesnice ze strany, kterou přijíždí vrchnost (do stejných míst na levé straně se pak číslování vracelo)
- Ve vesnicích většinou od té doby číslování již nebylo měněno, takže okruh čísel z roku 1770 i sled čísel přidělených po roce 1770 poskytuje dobrou informaci o postupu vývoje zástavby
- Ve městech byly většinou budovy od té doby několikrát přečíslovány



Pozor na slova **sídlo**, **vesnice**, apod.

- **Sídlo, víska, vesnice, samota** ... nejsou administrativní územní jednotky, jedná se o pojmy z geografie sídel s přesně vymezeným významem
- **Sídlem** rozumíme prostorově oddělenou a trvale osídlenou skupinu lidských obydlí.
- Každé sídlo má zpravidla vlastní místní pojmenování a je odděleno od ostatních sídel plochami, na kterých lidská obydlí nejsou.
- Pokud má sídlo menší počet usedlostí, označuje se jako **venkovské sídlo (vesnice, víska, samota)**, pokud má větší počet usedlostí a splňuje některé další podmínky, označuje se jako **město**.

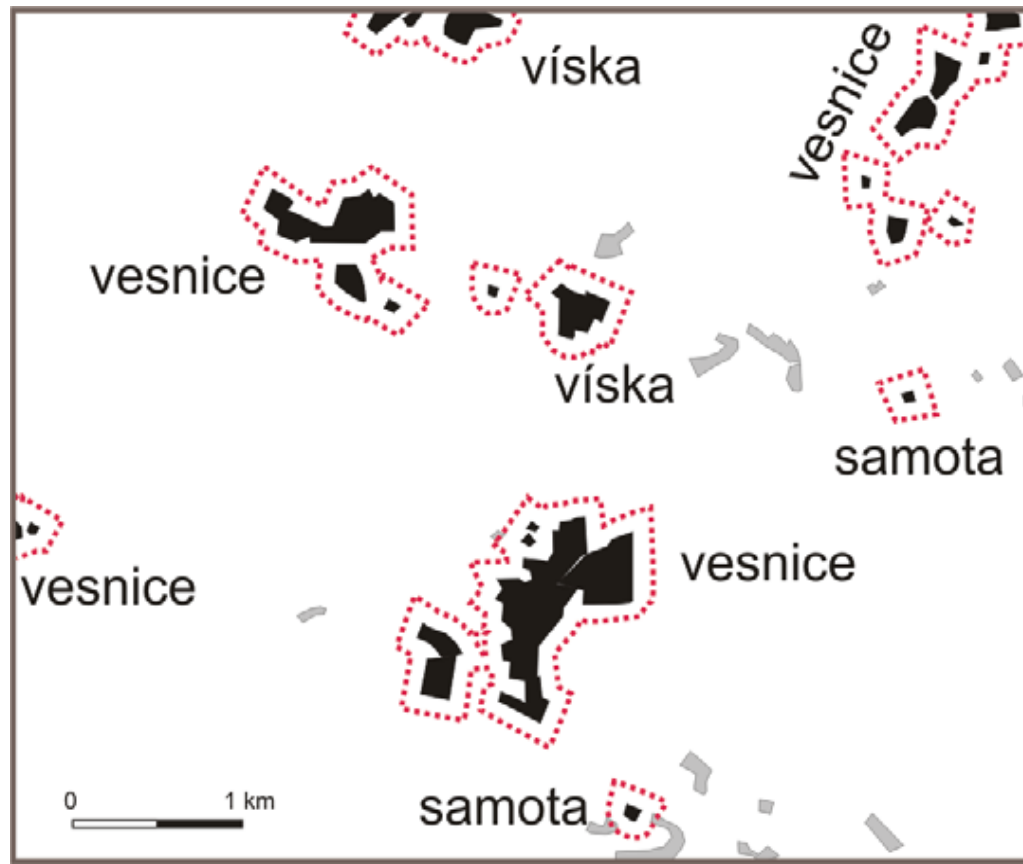
Příklad ze života:



- zastavěná plocha (obytné a hospodářské budovy)
- chaty a chalupy


Situace na mapě

„Přirozený“ pohled: sídla



Takto interpretuje mapu geograf

„Technický“ pohled: katastrální území



Takto interpretuje mapu pracovník
katastrálního úřadu

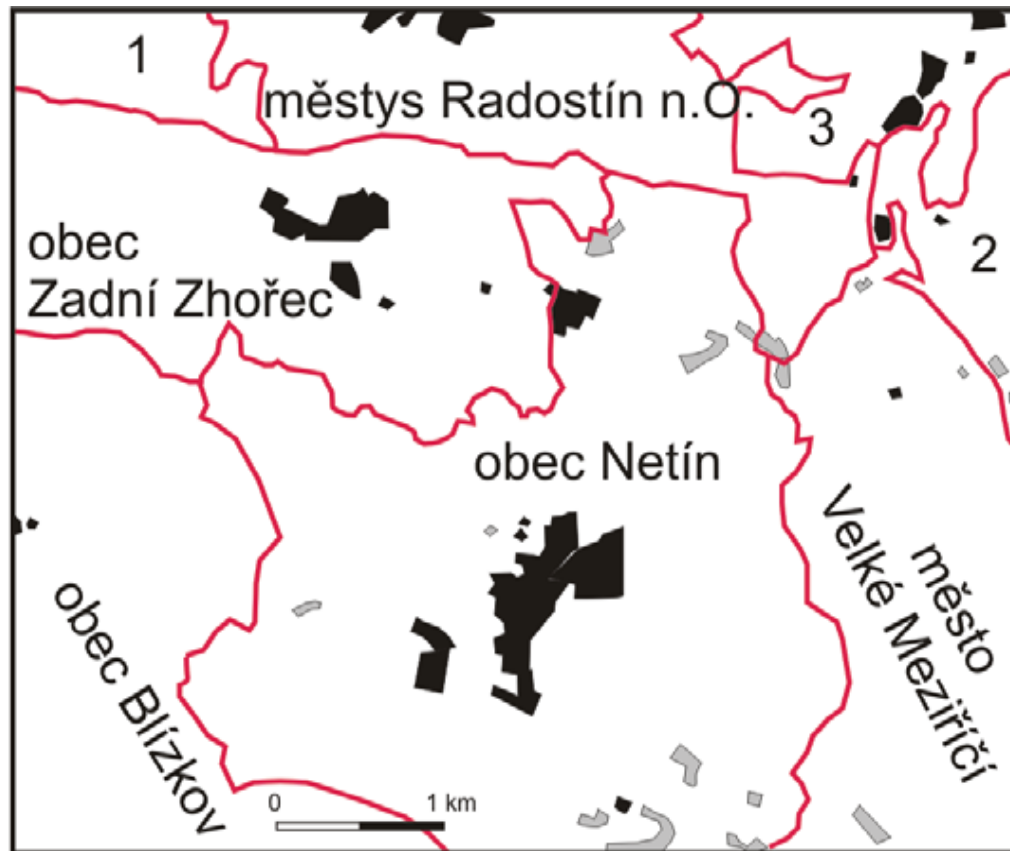


1 - k.ú. Pavlov, 2 - k.ú. Dolní Bory, 3 - k.ú. Krásněves

„Administrativní“ pohled: obce



Takto interpretuje mapu politik a také česká statistika



1 - obec Pavlov, 2 - obec Bory, 3 - obec Krásněves

Vyšší administrativní jednotky



- **Územní obvody finančního úřadu**
 - Finanční úřady jsou orgány státní správy, které se řídí zákonem ČNR č. 531/1990 Sb., o územních finančních orgánech, ve znění pozdějších předpisů
 - vykonávají správu daní, dávek, poplatků, odvodů atd.
 - Jejich obvody zahrnují vždy několik obcí (v Praze, Brně a Ostravě několik městských obvodů/městských částí/katastrálních území)
 - ČR má 199 finančních úřadů (k 26. 10. 2009)

PŘÍLOHY DAP:
ve vnitřní věci (celé listy příloh)

Název přílohy	
Příloha č. 1 - „Vypočet dílčího základu daně z příjmu z pozemků a z jiné samostatné výdělečné činnosti (§ 7 zákona)“	
Příloha č. 2 - „Vypočet dílčího základu daně z příjmu z pronájmu (§ 9 zákona) a z ostatních příjmů (§ 10 zákona)“	
Příloha č. 3 - „Vypočet daně z příjmu dosažených za více zdaňovacích období (§ 14 zákona), daně z příjmu ze závislosti (§ 20 zákona) a daně za úrok (§ 25 zákona) - období listopad-prosinec (§ 14, 15 zákona)“	
Příloha č. 4 - „Vypočet daně za samostatného základu daně podle § 16 odst. 2 zákona“	
Příloha č. 5 - „Vypočet speciálního základu daně podle § 13a zákona“	4
Údání zůstatku poplatku, který ještě oplatit	
„Průběh a zúčtování příjmů na zůstatku daně a z funkčních příjmů a o zúčtování příjmů na daně o daních z příjmů“ za příslušné zdaňovací období na všech zaměstnavatelů (příp. podle § 30 odst. 3 zákona)	4
Požadavek o poskytnutí úvěru na bytové potřeby a o výši úroků z tohoto úvěru	
Požadavek o zaplacení částek na penzijní připojištění	2
Požadavek o zaplacení částek na soukromé životní pojištění	
Další přílohy vyřezané	4
Pochvilně příloh celkem	5

PROHLÁŠUJÍ, ŽE VŠECHNY MNOU UVEDENÉ ÚDAJE V TOMTO DAP JSOU PRAVIDĚ A ÚPLNĚ
v BANĚ dne 20. 8. 2007 Štefan
Příjmový poplatník (zaměstnanec)

ÚDAJE O ZÁSTUPCI

Příjmení a jméno	Třída	Telefon / mobilní telefon
Adresa - obec	PSČ	Účel poplatek / omezení

Právní DAP zpracovává daňový poradce, úřední osoba zaměstnančí úřadu zaměstnančí

VYPLNĚNÍ FINANČNÍ ÚŘAD

Za členství úřad příjemce dletového povinnosti a zůstatku výměry) _____ podle § 40 odst. 5 zákona ČNR č. 531/1990 Sb.
o sáňové daně z příjmu, ve znění pozdějších předpisů, dne _____ 88 000
Poplatek odpovídající zůstatku _____

ŽÁDOST O VRÁCENÍ PŘEPLATKU NA DANĚ Z PŘÍJMU FYZICKÝCH OSOB

Podle ust. § 68 odst. 4 zákona č. 531/1990 Sb., o správních úřadech a poplatek, ve znění pozdějších předpisů, žádám o vrácení
1. přeplatku na daně z příjmu fyzických osob SE 196P Kč
Příjmové zůstatku na adresu Brno 1823/15, Brno Kč
Příjmové zůstatku na účet veřejný o _____ Kč
kód banky _____ specifický systém _____
Vlastník účtu Štefan Janda město, ve kterém je účet veden Brno Kč
2. přeplatku na daně z příjmu fyzických osob v daňovém postupu podle § 13a zákona ve výši 49 621 Kč
Příjmové zůstatku na účet veřejný o příjmového zůstatku SE 196P Kč
kód banky 8750, vnitřní vypočet (běžné účty) 8052230189 E 721- 99629621 Kč
v BANĚ dne 20. 8. 2007 Poplatek poplatníka (zaměstnanec) Štefan

VYPLNĚNÍ FINANČNÍ ÚŘAD

Úřední razítko úřadu Finančního úřadu

1) Úřední razítko odpovědnosti vnitřní
2) Úřední razítko odpovědnosti vnitřní, pokud vnitřní list obsahuje typ DAP „Příjmové zůstatky“ nebo „Zůstatky daně“ podle „Zákonu“ nebo „Zákon“ a list
3) Příjmové zůstatky (§ 40 odst. 5 zákona č. 531/1990 Sb., o správních úřadech a poplatek, ve znění pozdějších předpisů)

Vyšší administrativní jednotky

□ Územní obvody matričního úřadu

- Matriční úřady jsou orgány státní správy, které se řídí zákonem č. 301/2000 Sb., o matrikách, jménu a příjmení, ve znění pozdějších předpisů
- V praxi jsou matričními úřady vybrané obecní úřady, městské úřady, v hlavním městě Praze úřady městských částí, v územně členěných statutárních městech úřady městských obvodů / městských částí a pro území vojenských újezdů újezdní úřady
- správní obvod matričních úřadů vymezuje Ministerstvo vnitra
- ČR má 1 273 matričních úřadů (k 26. 10. 2009)

Den, měsíc, rok narození a místo narození	28. 8. 1923 dvacátého osmého srpna tisíc devět set dva set tři
Místo narození	Třtí Dvory čp. 119 okr. Kolín
Jméno příjmení otce	Zděnek B a r t l
Pohlaví	mužské

Jméno a příjmení den, měsíc, rok narození a místo narození povolání a bydliště jmeno a příjmení pohlaví	Jaroslav Bartl, nar. 24. 4. 1888 Třtí Dvory okr. Kolín, truhlár, bytem Třtí Dvory čp. 119 okr. Kolín
Jméno a příjmení den, měsíc, rok narození a místo narození povolání a bydliště jmeno a příjmení pohlaví	Marie Bartlová roz. Potůčková, nar. 16. 12. 1893 Třtí Dvory okr. Kolín, bytem Třtí Dvory čp. 119 okr. Kolín
Jméno a příjmení den, měsíc, rok narození a místo narození povolání a bydliště jmeno a příjmení pohlaví	Josef Bartl a Marie roz. Černíková
Jméno a příjmení den, měsíc, rok narození a místo narození povolání a bydliště jmeno a příjmení pohlaví	Karel Potůček a Kateřina roz. Nováková

Podpis: _____
Místo: Kolín
Datum: 20.9.1971
Podpis: _____
z pověření
zást. matričkářky
SEVT - 22 284 0 - Kolín, St. 171
ST 22-2086-71-0

Vyšší administrativní jednotky



- **Územní obvod stavebního úřadu**
 - Stavebními úřady provádějí státní správu podle §117 zákona č. 50/1976 Sb., ve znění změn daných zákonem č. 320/2002 Sb.,
 - Územní působnost eviduje Ministerstvo pro místní rozvoj
 - Příslušnost obcí ke stavebnímu úřadu je dána dohodami obcí, pokud k dohodě nedojde, je příslušným úřadem stavební úřad v obci s rozšířenou působností.
 - Speciálními stavebními úřady jsou vojenské stavební úřady, které spravují území vojenských újezdů.
 - ČR má 739 stavebních úřadů (k 26. 10. 2009)

**STAVBA
POVOLENA**

rozhodnutím odboru výstavby Úřadu městské části Praha 6

ze dne: 4. 6. 2006 č.j. výst.: 100 6 0289/09/2006

Jméno stavebníka: Petr Křížovský, P. a S.
Místo stavby: Praha 6, X. újezd

Razítko - podpis

Vyšší administrativní jednotky



- **Správní obvod obce s pověřeným obecním úřadem (POU, „obec II. typu“, „dvojková obec“)**
 - Pověřené obecní úřady jsou oprávněny k výkonu určitého okruhu přenesených pravomocí pro několik obcí zároveň
 - nevyplňují celé území republiky, nejsou vytvořeny v Praze a ve vojenských újezdech
 - Správní obvody pověřených obecních úřadů jsou vymezeny výčtem obcí, uvedených ve vyhlášce, jsou skladebné do správních obvodů obcí s rozšířenou působností a respektují hranice krajů (ne ale okresů)
 - V ČR je k 26. 10. 2009 celkem 393 POU

Vyšší administrativní jednotky



- **Správní obvod obce s rozšířenou působností (ORP, „obec III. typu“, „trojková obec“, „malé okresy“)**
 - Pověřené obecní úřady jsou oprávněny k výkonu určitého okruhu přenesených pravomocí pro několik obcí zároveň
 - Správní obvody obcí s rozšířenou působností respektují hranice krajů, nemusejí zatím respektovat území okresů
 - Nevyplňují celé území republiky, nejsou vytvořeny na území Prahy
 - V ČR je k 26. 10. 2009 celkem 205 ORP

Okresy



- Území České republiky se dělí na okresy dle zákona č. 36/1960 Sb., o územním členění státu, ve znění pozdějších předpisů.
- Území okresu je dáno výčtem obcí a vojenských újezdů. Území okresů jsou skladebná do příslušného kraje a beze zbytku ho vykrývají.
- Okresy nejsou vytvořeny v Praze, jinak zahrnují celé území ČR
- Okresy byly dlouhou dobu základní správní jednotkou České republiky, v prosinci 2002 ale ukončily okresní úřady svou činnost (jejich agendu převzaly krajské úřady a ORP)
- nadále jsou ale okresy územními obvody soudů, státních zastupitelství, některých složek Policie ČR a používají se ve statistice
- Okresy se také používají pro přesnou identifikaci obcí (názvy obcí se v rámci jednoho okresu neopakují)
- ČR má celkem 76 okresů (k 26. 10. 2009, ke statistikám podle okresů bývá připojována jako 77. jednotka Praha, přestože na jejím území okres/okresy definovány nejsou, podobně LAU1 je 77)

Kraje



- Vznikly jako vyšší územní samosprávné celky předpokládané ústavou ČR ke dni 1. 1. 2000
- Až do prvních voleb krajských zastupitelstev měly jen kompetence v přenesené působnosti, kompetence v samostatné působnosti převzaly 12. 11. 2000
- Působnost krajů určuje Zákon o krajích (krajské zřízení), č. 129/2000 Sb.
- Na hlavní město Prahu se Zákon o krajích nevztahuje. Praze přiznává postavení a pravomoci obce a zároveň kraje zákon č. 131/2000 Sb., o hlavním městě Praze
- Krajů je (vč. Prahy) 14




Statistické jednotky EU NUTS



- **NUTS** (zkratka z francouzského *Nomenclature des Unites Territoriales Statistique*, nebo anglického *Nomenclature of Units for Territorial Statistics*), česky statistické územní jednotky Evropské unie (také „statistické regiony EU“)
- Jde o územní celky vytvořené pro statistické účely Eurostatu (*statistický úřad EU*) pro porovnání ekonomických ukazatelů členských zemí EU
- Jsou ale důležité i z praktického hlediska: na jednotky úrovně územního členění NUTS II jsou směřovány prostředky z fondů EU.


Úrovně NUTS



- NUTS mají 4 hierarchické úrovně: NUTS 0 (stát), NUTS 1 (v ČR nejsou), NUTS 2 (v ČR skupiny krajů) a NUTS 3 (kraje)
- Aby bylo pro celou Evropskou unii dosaženo srovnatelnosti jednotlivých statistických celků, jsou pro jednotlivé úrovně soustavy NUTS stanoveny meze počtu obyvatel:

statistická jednotka	nejvyšší počet obyvatel	nejnižší počet obyvatel
NUTS 1	7 000 000	3 000 000
NUTS 2	3 000 000	800 000
NUTS 3	800 000	150 000

NUTS 2 v ČR



- Úrovní NUTS 2 v České republice neodpovídá žádná správní jednotka
- Pro statistické účely a kvůli čerpání prostředků z fondů EU byly proto kraje seskupeny do tzv. **regionů soudržnosti**.
- V ČR je těchto regionů 8



Varování od doc. Touška: učivo u NUTS 2 se nyní probírá ve vlastivědě už ve 4. třídě; nevědět, v kterém regionu soudržnosti bydlíte, tedy může být na UP v Olomouci považováno za znak jisté duševní zpozdilosti (zde mírně redakčně upraveno – poznámka M. F.)

Statistické jednotky EU LAU




- **LAU** (zkratka anglického *Local administrative unit*), tj. *místní správní jednotka*
- Označuje úroveň územní státní správy, která je níže než provincie, kraje a podobné velké správní jednotky
- LAU má dva stupně: v ČR jsou LAU 1 okresy, LAU 2 obce (do konce roku 2007 se ale označovaly „postaru“ jako NUTS 4 a NUTS 5)

A kdo chce pracovat s daty české statistiky ...měl by znát ZSJ, ZÚJ a UTJ



- administrativně správní (obce) i územně technické (katastrální území) jednotky nerespektují zcela sídelní strukturu státu, proto byly v roce 1970 vytvořeny pro statistické účely menší územní jednotky než jsou katastrální území – tzv. **základní sídelní jednotky** (ZSJ, k 26. 10. 2009 jich bylo 21 703)
- byly vymezeny tak, aby zahrnovaly části sídel se stejnou funkcí (obytná, průmyslová, rekreační, apod.)
- ve vybraných městech se základní sídelní jednotky označují tradičně jako **urbanistické obvody** (bývá jich několik), na venkově **sídelní lokality** (s pominutím samot zpravidla jedno sídlo tvoří jednu sídelní lokalitu)
- ZSJ nepodléhají administrativním změnám, umožňují proto zkoumání změn osídlení v čase

A kdo chce pracovat s daty české statistiky ...měl by znát ZSJ, ZÚJ a ÚTJ



- Pro statistické účely se používají i tzv.:
 - ▣ **základní územní jednotky (ZÚJ)**, které kopírují administrativně správní strukturu státu (jsou definovány jako takové prostorové jednotky, které se pro účely státní správy dále nedělí, tento pojem zahrnuje všechny obce, městské obvody či městské části – v ČR je k 26. 10. 2009 celkem 6 383 ZÚJ, zatímco obcí a vojenských újezdů je 6 249)
 - ▣ **územně technické jednotky (ÚTJ)**, zpravidla totožné s katastrálními územími, jen v případě, kdy je katastrální území rozčleněno hranicemi městského obvodu nebo městské části, je rozděleno na příslušný počet ÚTJ – k 26. 10. 2009 má ČR 13 108 ÚTJ, katastrálních území je jen 13 027).

Jiné záludnosti

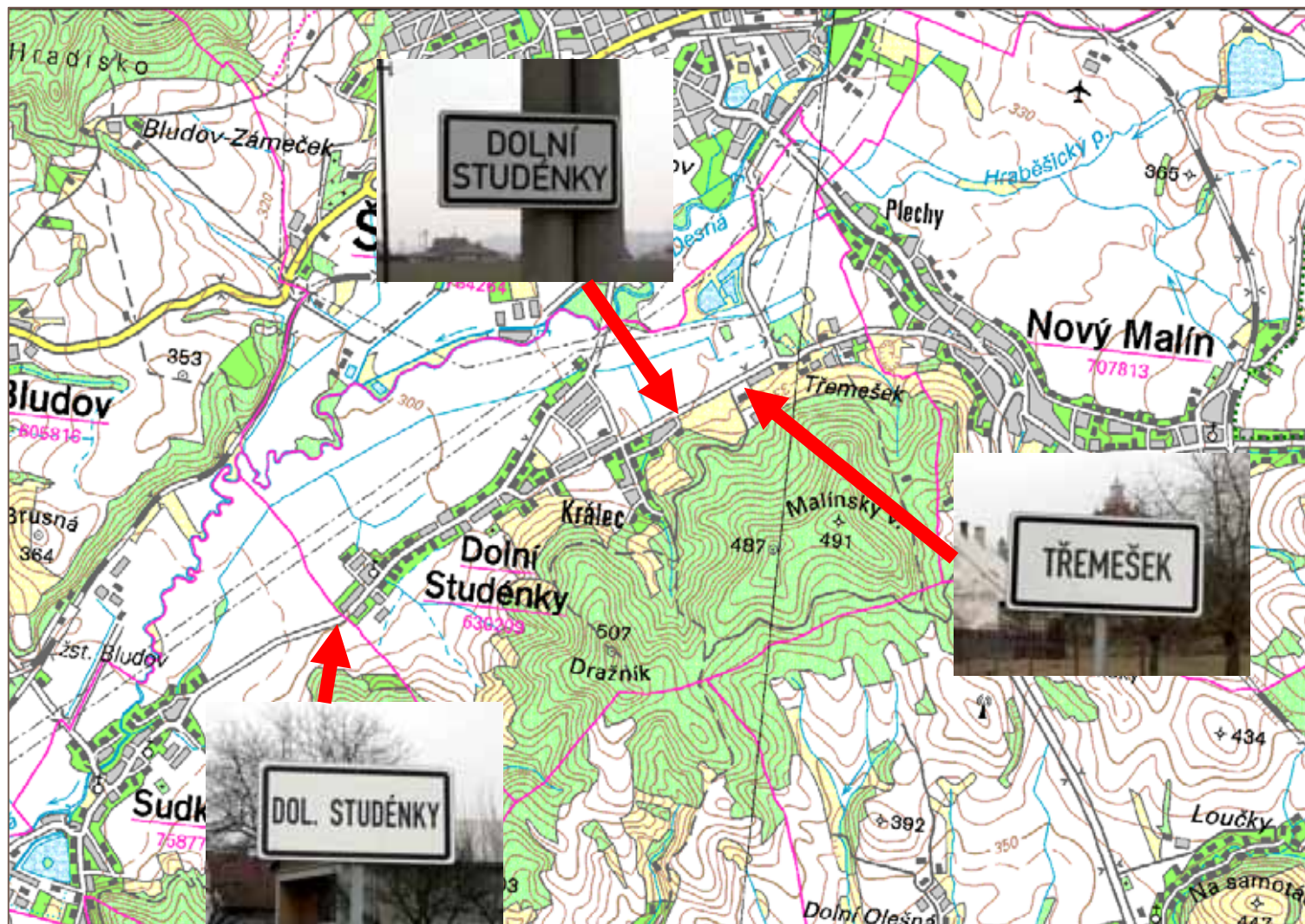
- Pozor na adresu: v ní není uvedena obec, ale příslušná pošta (poštovní úřad)
 - ▣ V praxi se může název obce a název pošty lišit (i výrazně), např. dodáním geografického označení (Hranice u Aše apod.)
- Od názvu obce nebo části obce se mohou lišit i názvy katastrálních území (musí být jedinečné pro celé území státu), názvy nádraží (rovněž jsou použity různé dovětky znemožňující záměnu, např. Vyškov *na Moravě*) a zastávek, apod.

Jiné záludnosti – dopravní značky

- Názvy na dopravních značkách také nemusí vždy odpovídat názvu obce nebo její části (o jejich podobě totiž rozhoduje obecní úřad podle místních podmínek)
- V praxi nejsou někdy označovány „úředními názvy“ části obce, zejména v případech, kdy stavebně splynuly s hlavní částí obce
- Existují ale i případy, kdy jsou „na cedulích“ názvy zcela jiné, než názvy obce nebo její části (viz násl. strana)

Jiné záludnosti – dopravní značky

Obec Dolní Studénky má 2 části: Dolní Studénky a Králec. Králec stavebně zcela splývá s D. Studénkami, jeho součástí je ale také oddělená skupina budov kolem zámku Třemešek („úředně“ Králec, č. p. 3)



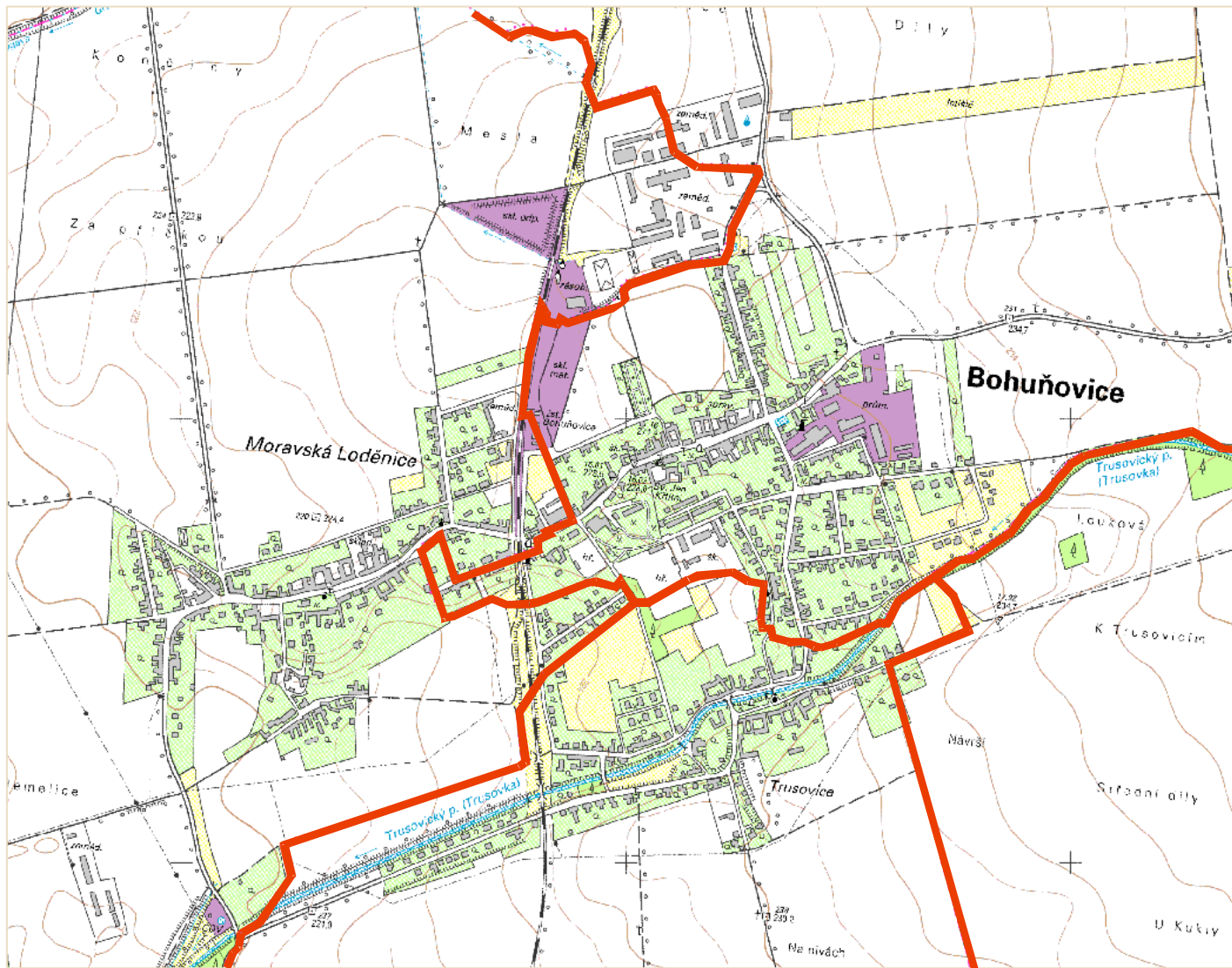
Vztah pojmů:

část obce – katastrální území

- Vztah je volný:
 - ▣ Nejčastěji je celá část obce na jediném katastrálním území
 - ▣ Na jednom katastrálním území přitom může být i více částí obce
 - ▣ Ve výjimečných případech se rozkládá jedna část obce na více katastrálních územích (většinou jde o dříve samostatné části obce, které stavebně zcela splynuly a pro snazší orientaci došlo k přečíslování domů – v okolí Olomouce např. Bohuňovice)

Bohuňovice

Obec Bohuňovice se nečlení na části, rozkládá se ale na třech katastrálních územích: Bohuňovice, Moravské Loděnice a Trusovice





Zdroje dat

Členění státního území ČR

Zdroje dat

- Existuje poměrně velké množství dostupných zdrojů na internetu, kterými si lze práci dostatečně ulehčit
- Podrobnosti si sdělte navzájem ve fóru k tomuto úkolu