

**ZRG – Namátkové opakování z přednášek**

Jedním ze základních konceptů geografie je tzv. *region*. Přesto není jednoznačně definován a existuje mnoho přístupů k jeho pojetí. Od klasických popisných prací antických geografů (např. *Strabóna*) až do prací autorů 19. století *Karla Rittera* a *Alexandra von Humboldta* však jisté chápání regionu převažovalo, od toho byl také odvozen jeho název. **Vyberte od jakého slova a významu byl název region odvozen a z toho vyvodte jaké chápání dlouhodobě převažovalo!**

- a) Z lat. *RARA* ve smyslu *vzácný*
- b) Z lat. *REGERE* ve smyslu *ovládat*
- c) Z lat. *REGIO* ve smyslu *království*
- d) Z lat. *REQUISCAT* ve smyslu *odpočívat*      Převažovalo tedy ..... chápání regionu.

Jak již bylo řečeno, v historii i současnosti existovaly různé přístupy k regionu. **Přiřaďte tedy ke každému přístupu jeho správnou charakteristiku a období (utvořte trojice A-1-I).**

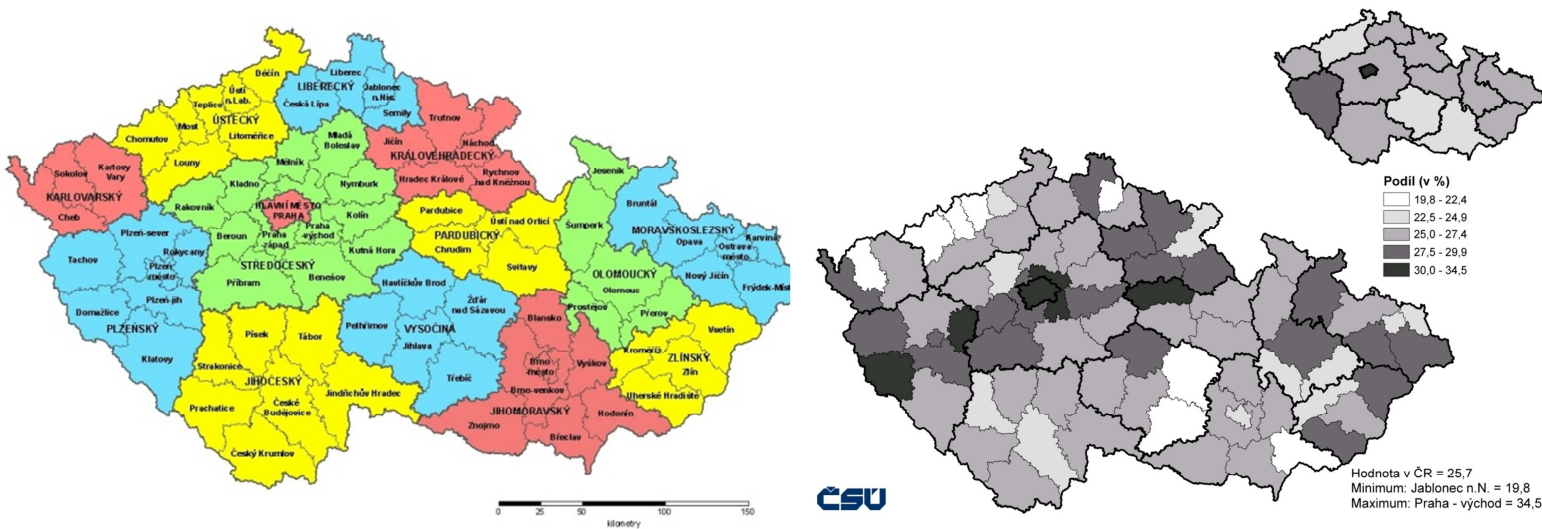
A)	1)	I
Deterministický př.	Region jako politicko-historická územní jednotka.	19. – zač. 20. stol.
B)	2)	II
Percepční př.	Reg. jako výsledek vzájem. půs. FG a SG charakteristik.	18. stol.
C)	3)	III
Possibilistická koncep.	Přír. prostředí určuje rozvoj spol. (soc., ekonom., kultur.)	19. stol.
D)	4)	IV
Statisticko-deskriptivní	Region vymezuje jednotlivec tak, jak jej chápe on.	Před pol. 20. stol.
E)	5)	V
Interministické pojetí	Charakter společnosti je na přír. podmínkách nezáv.	Současnost

Je potřeba znát nejen přístupy k regionům, ale i některé významné představitele těchto přístupů. **Napište proto ke každému jménu k jaké koncepci, přístupu ho řadíme (nemusí být zastoupeny všechny koncepce, některé se mohou vyskytnout i vícekrát).**

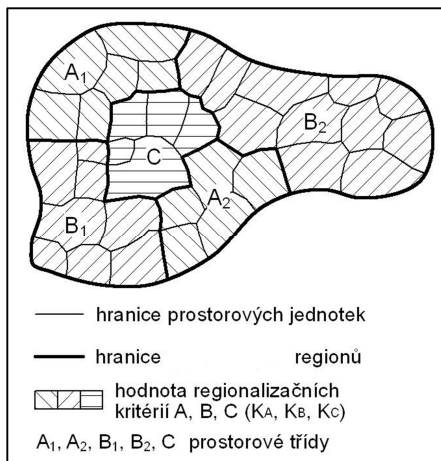
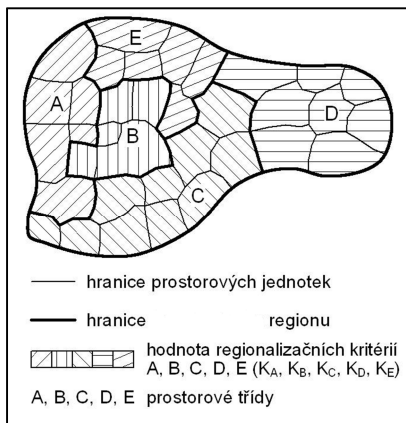
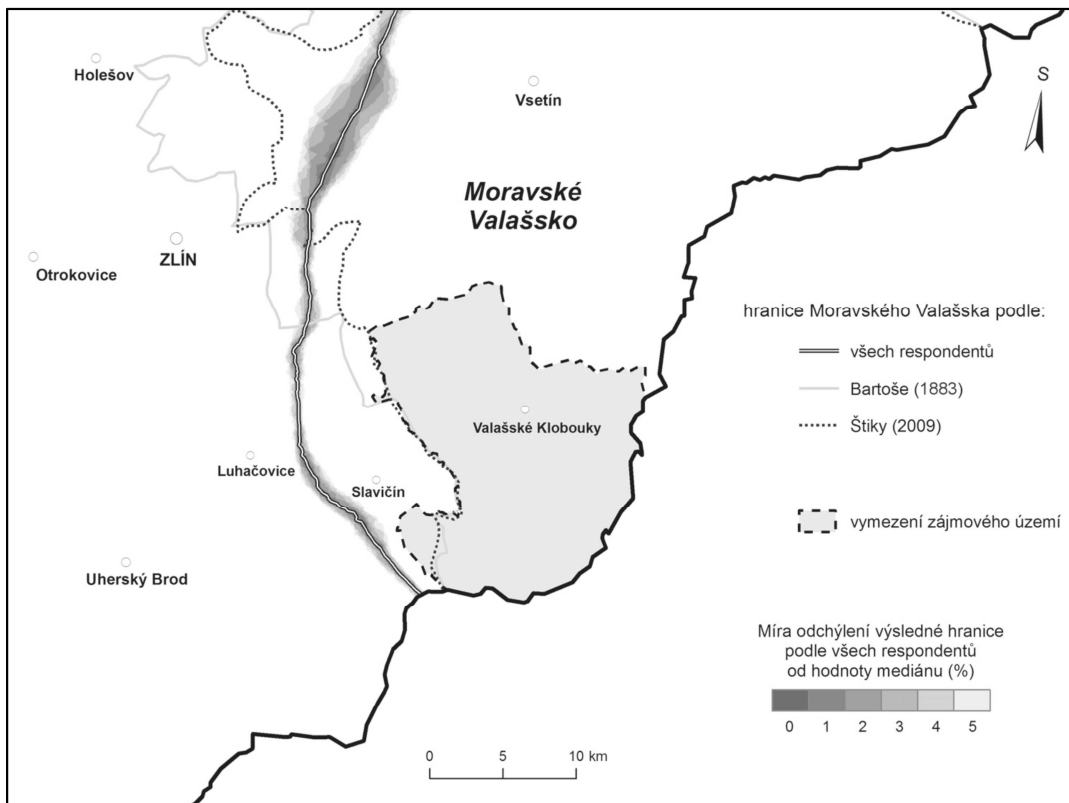
- Walter Christaller .....
- Paul Vidal de la Blanche .....
- Tadeusz Siwek .....
- Karl Ritter .....
- Richard Harsthorne .....

*Paul Vidal de la Blanche, ale i Richard Harsthorne měli **idiografické** pojetí geografie a takovéto pojetí se zabývá analýzou **individuálního regionu** (unikátní, neopakovatelný). Oproti tomu existuje též **nomotetické** pojetí geografie (např. *Frederick Schaefer*), kde výsledkem její aplikace mohou být **typologické regiony** (opakující se, je součástí určitého typu).*

**Určete, zda jde na obrázku o individuální nebo typologické regiony!**



Hodnota v ČR = 25,7  
Minimum: Jablonec n.N. = 19,8  
Maximum: Praha - východ = 34,5



**Jeden z obrázků obsahuje rovněž *percepční region*, vyšrafujte jej PŘESNĚ!**

Z hlediska *formy* můžeme regiony rozdělit na regiony *homogenní*, *nodální* a *plánovací* (viz schéma). **Určete, který obrázek se týká homogenního a který nodálního regionu.**

