

Základy regionální geografie

Cvičení č. 3

REGIONÁLNÍ ANALÝZA

Forma dalších cvičení (1)

- Po zbytek semestru budete vypracovávat různé regionální analýzy
- Pro jasné prostorové vymezení a poměrně dobrou dostupnost dat budeme v našich podmínkách chápat jako regiony **okresy**
- Vyberte si každý ze seznamu jeden okres, se kterým budete pracovat

Forma dalších cvičení (2)

- Forma odevzdaného protokolu: Od tohoto cvičení se budete držet klasického uspořádání **zadání – vlastní vypracování – závěr**
 - **Závěr** je důležitou částí cvičení, **neměl by omílat, co jste tentokrát dělali** a jak, neměl by opakovat již vyřčené, ale měl být **syntézou** toho, co podle vás z této části regionální charakteristiky okresu vyplývá.
 - **Vlastní vypracování** bude referátem na danou charakteristiku okresu. **Používejte kvalitní zdroje**, u složitějších charakteristik jich bude vždy pár ukázáno a doporučeno. Vypracování bude mít charakter **souvislého textu**, odrážky se budou používat tehdy, když to bude opodstatněné. **Bude nutné citovat průběžně v textu!**

Forma dalších cvičení (3)

- Přehled jednotlivých témat:
 - poloha, hranice, základní údaje (do 13. 3.)
 - fyzickogeografická charakteristika (do 20. 3.)
 - sociogeografická charakteristika (do 3. 4.)
 - vývoj SG ukazatelů (do 10. 4.)
 - vymezení spádového regionu (do 17. 4.)
 - komparace (do 24. 4.)
 - rezerva...

Zadání 3. cvičení (1)

Pro zadaný region (**okres**) zpracujte stručný referát, obsahující následující témata:

- poloha v rámci Česka a Evropy
- poloha území ve vztahu k (základním) geomorfologickým celkům a vodním tokům
- poloha vzhledem k územně – správnímu členění (kraj, NUTS, ORP...)
- hranice a jejich průběh: vzhledem ke geomorfologickým celkům, antropogenním formám - cesty, železnice atd., sousedící okresy
- rozloha území, počet obyvatel, hustota zalidnění
- tvar území okresu

Zadání 3. cvičení (2)

Pro zadaný region (**okres**) zpracujte stručný referát, obsahující následující témata:

- nejvyšší a nejnižší bod území a jejich nadmořská výška
- administrativní členění okresu – seznam (a počet) obcí okresu, SO ORP
- poloha okresního města v rámci okresu
- poloha okresního města v rámci Česka – přibližná vzdálenost od Prahy
- další – podle vlastního uvážení a zájmu

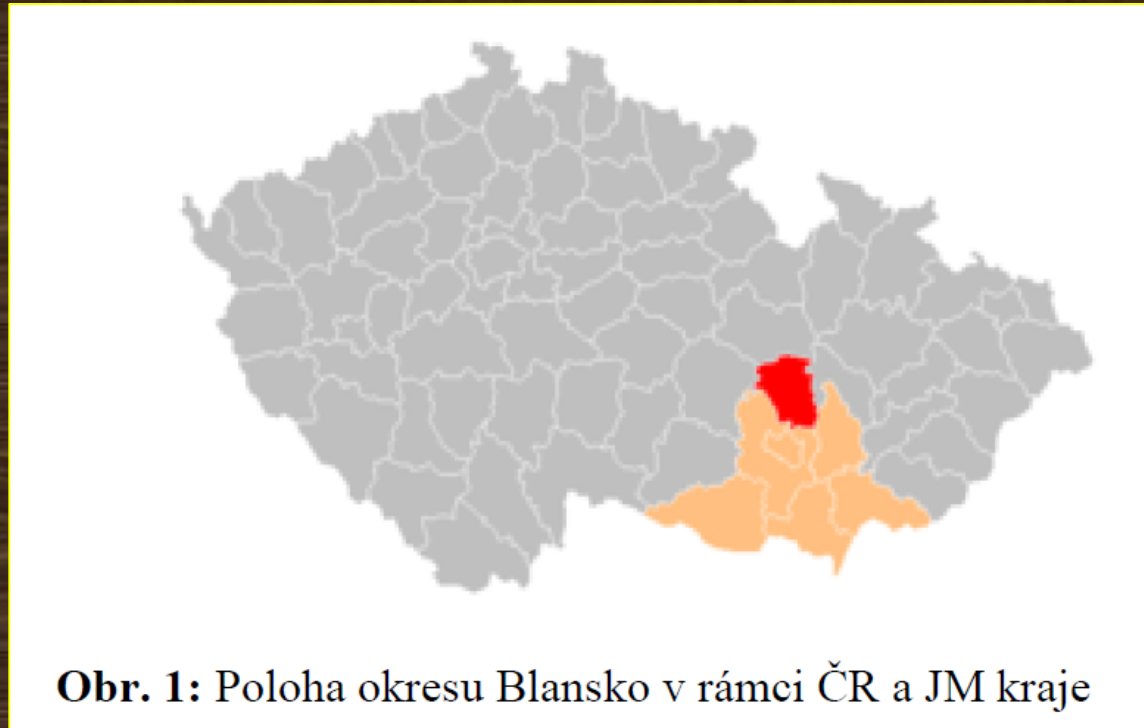
Grafické přílohy

K referátu připojte i obrázky – mapy (můžete vytvořit vlastní nebo použít výřezy z internetu, **nezapomeňte ale uvést zdroj**):

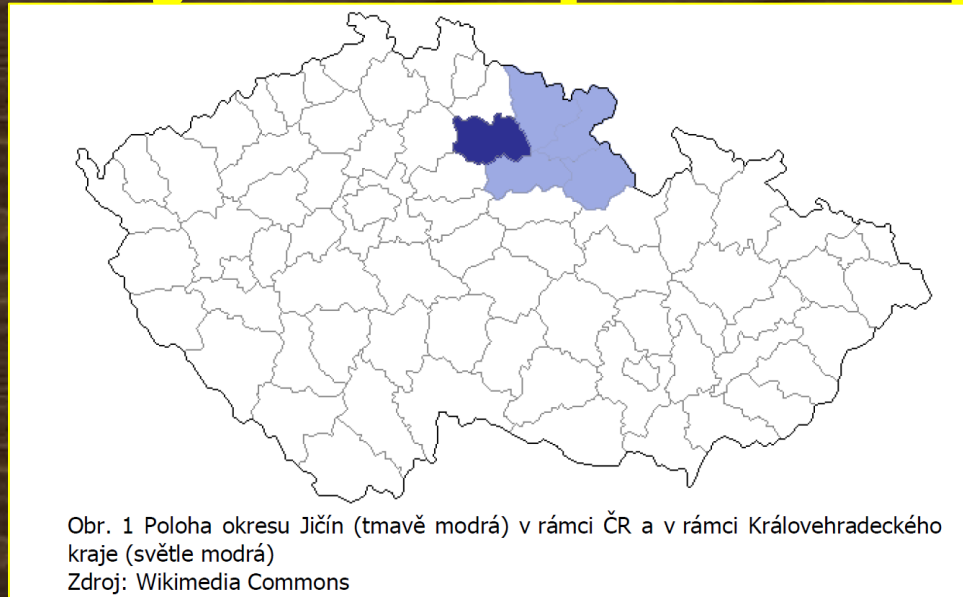
- **celé Česko** – s vyznačením polohy okresu
- **okres (větší měřítko)** - se zřetelně vyznačenými hranicemi okresu a okresním městem

Grafické přílohy – ukázky z předešlých let pro inspiraci

- Chybí však citace!
- Na to pozor!
- Pokud jste autoři, tak napište něco ve smyslu: „Vlastní tvorba + v jakém programu, na základě jakých podkladů“



Grafické přílohy – ukázky z předešlých let pro inspiraci



- Wikipedii a ostatní „wiki“ však používejte **jen výjimečně** (tedy lépe řečeno **nepoužívejte ji**)

ADMINISTRATIVNÍ ROZDĚLENÍ OKRESU JIČÍN - STAV K 1.1.2008

Průměrný počet obyvatel obce = 710

Průměrná rozloha obce (ha) = 799

Největší: 1. Jičín = 16 448
2. Nová Paka = 9 272
3. Hořice = 9 227

Největší: 1. Kopidlno = 2 912
2. Nová Paka = 2 868
3. Lázně Bělohrad = 2 839

Nejmenší: 1. Dílce = 42
2. Petrovičky = 42
3. Kostelec = 44

Nejmenší: 1. Valdice = 90
2. Podúšl = 138
3. Ohaveč = 139

Správní obvod obce s rozšířenou působností



Obr. 2 Mapa okresu Jičín

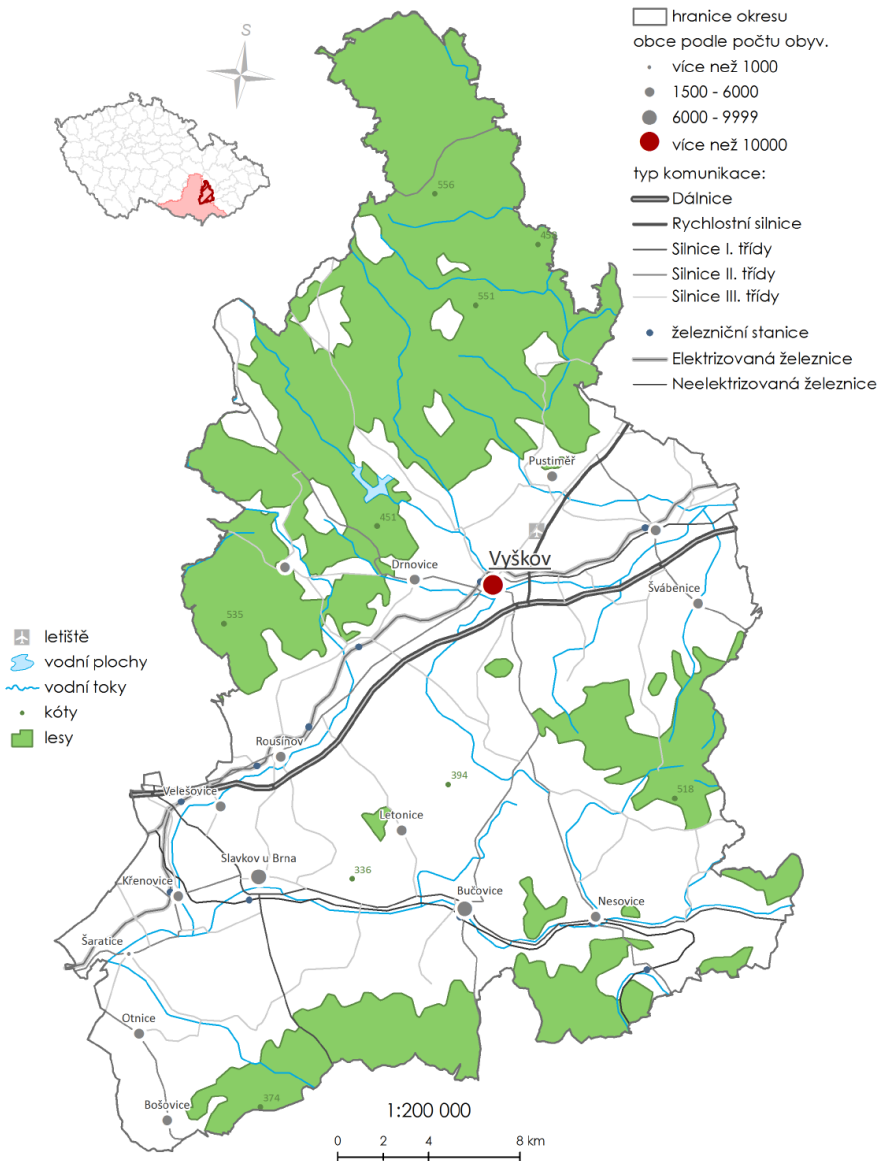
Zdroj: ČSÚ

Nápadům a originalitě se však meze nekladou...



Obr. 3: Nejkrásnější nádraží ČR 2007 – Ostroměř
Zdroj: ŽelPage

OKRES VYŠKOV



Obr. 1 Mapa okresu Vyškov

Zdroj: vlastní

Termín odevzdání

- Odevzdat do **Ne 13. 3. 2016 do 20:00**
- Příští lekci nebude referát prezentovat nikdo